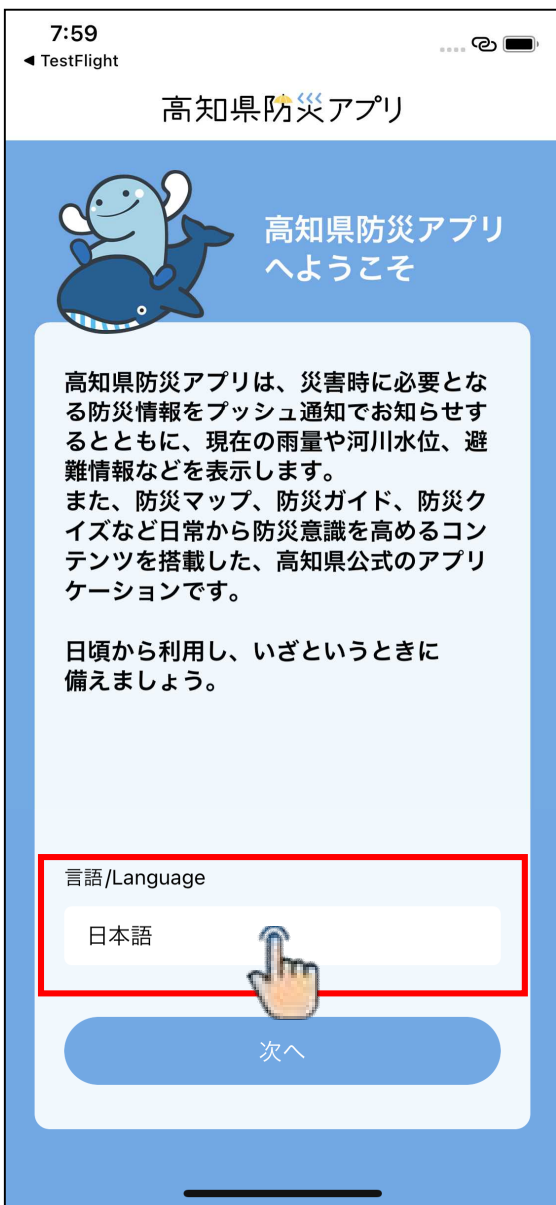


高知県防災（こうちけんぼうさい）アプリを 使（つか）ってみよう！！

- ①高知県防災（こうちけんぼうさい）アプリを スマートフォンに いれましょう。
QRコードを 使（つか）ってください。




②あなたの 言語（げんご）を えらびましょう。



③アンケートに 答（こた）えましょう。

3:09
◀ App Store

高知県防災アプリ



アンケートにご協力ください。

よろしければ、下記アンケートにご協力をお願い致します。アンケートは任意です。スキップしたい場合は、入力せずに「次へ」ボタンをタップしてください。入力いただいた情報は、今後のアプリ改善のための参考としての使用のみに利用いたします。

お住まいの地域を選択してください

選択してください

生まれた年を選択してください

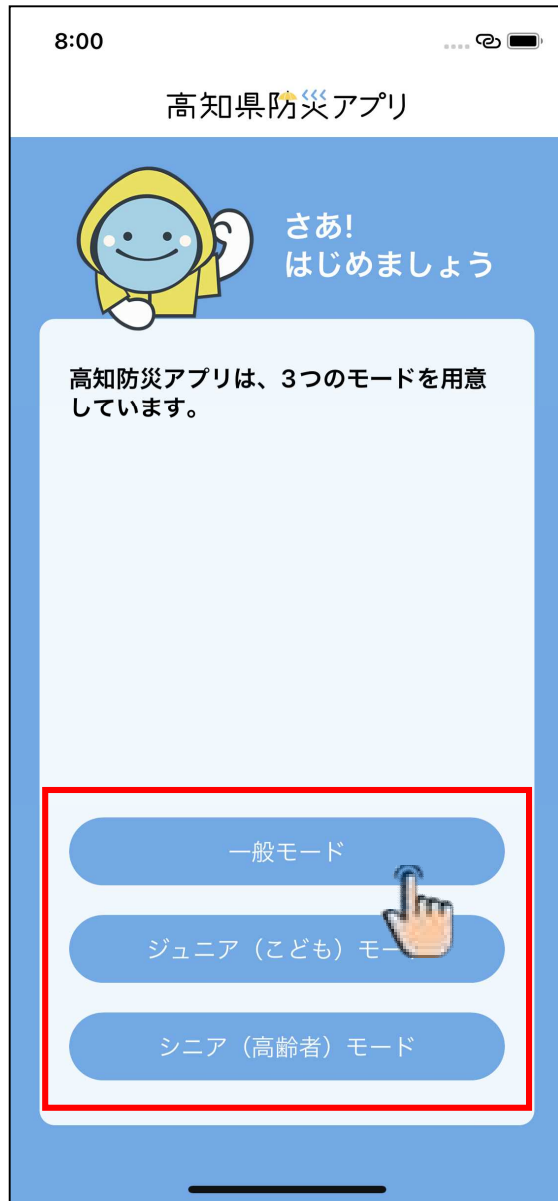
選択してください

性別を選択してください

選択してください

次へ

④使（つか）いたいモードを えらびましょう。



- ・一般（いっぱん）モード
⇒色々（いろいろ）な 情報（情報）が 見れます
- ・ジュニアモード
⇒こどもが 使（つか）しやすい 画面（がめん）です
- ・シニアモード
⇒おとしよりが 使（つか）しやすい 画面（がめん）です

⑤ 台風（たいふう）や 大雨（おおあめ）などの じょうほうが 出（で）てくる
設定（せってい）を しましょう！



⑥住（す）んでいる場所（ばしょ）や 仕事（しごと）の場所（ばしょ）を登録（とうろく）しましょう！



1.場所（ばしょ）をえらんでください。

2.「保存（ほぞん）」をおしてください。



3.「OK」をおしたら、登録（とうろく）できます。

- ⑦台風（たいふう）や大雨（おおあめ）など 欲（ほ）しいじょうほうを登録（とうろく）しましょう！
※大切（たいせつ）なじょうほうは、はじめから登録（とうろく）しています。

1. 欲（ほ）しい情報（じょうほう）をえらんでください。

2. 「保存（ほぞん）」をおしてください。

3. 「OK」をおしたら、登録（とうろく）できます。



⑥ 台風（たいふう）や大雨（おおあめ）などのときに じょうほうが、出（で）てくるようになりました。



11:17 台風情報

高知地方気象台
2019-09-23 04:50 発表

令和元年 台風第17号に関する高知県気象情報

高知県では、23日夕方まで強風に、23日夜のはじめ頃まで高波に、23日昼前まで急な強い雨や落雷に注意してください。

大型の台風第17号は、23日4時には松江市の西約110キロにあって、1時間におよそ45キロの速さで北東へ進んでいます。中心の気圧は985ヘクトパスカル、最大風速は30メートル、最大瞬間風速は40メートルで中心から半径170キロ以内では風速25メートル以上の暴風となっています。

台風は四国地方から遠ざかりつつありますが、湿った空の影響で引き続き、23日昼前にかけて大気の状態が不安定となる見込みです。

[雨の実況]
降り始め（21日13時00分）から23日4時00分までの降水量（アメダスによる速報値）

仁淀川町鳥形山	426.5ミリ
津野町船戸	294.0ミリ
馬路村魚梁瀬	280.5ミリ
仁淀川町池川	254.5ミリ

[風の実況]
22日0時00分から23日4時00分までの最大瞬間風速と最大風速
（アメダスによる速報値 単位：メートル）

室戸岬	最大瞬間風速	29.8	南	22日2時40分
	最大風速	23.2	南	22日2時45分

宿手

11:47 須崎市の気象情報

気象庁
2018-07-08 05:50 発表

気象警報・注意報

高知県の注意警戒事項

【特別警報（大雨）】西部に特別警報を発表しています。土砂災害や低い土地の浸水、河川の増水に最大級の警戒をしてください。

須崎市 気象警報・注意報

- +** **大雨警報（土砂災害、浸水害）** (継続)
土砂災害警戒，浸水警戒
- +** **雷注意報** (継続)
竜巻
- +** **洪水注意報** (継続)