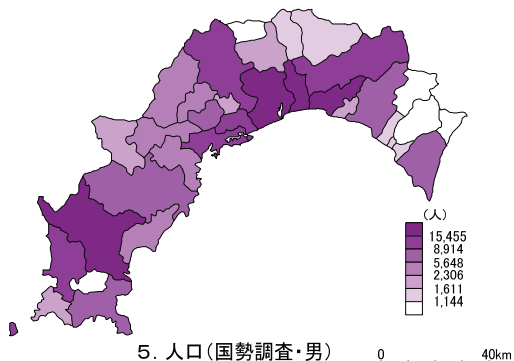
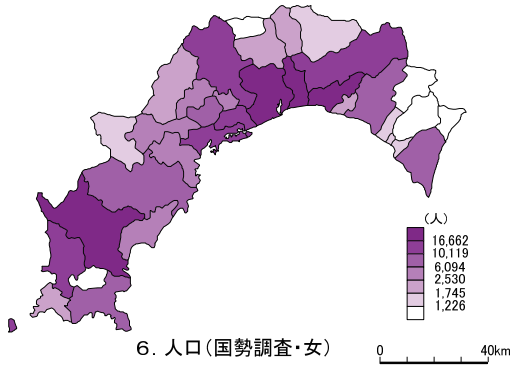


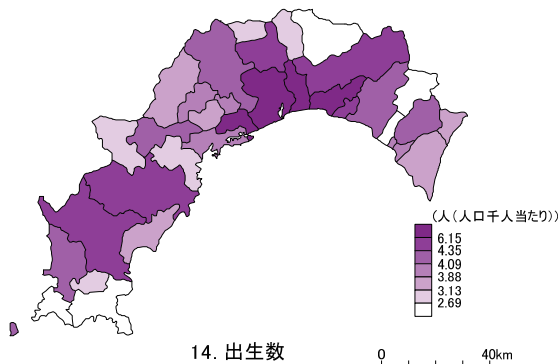
市町村名	指標名	4. 総人口(国勢調査)		5. 人口(国勢調査・男)		6. 人口(国勢調査・女)	
		順位	人	順位	人	順位	人
高知市		1	326,545	1	152,455	1	174,090
室戸市		14	11,742	14	5,648	14	6,094
安芸市		10	16,243	10	7,754	10	8,489
南国市		2	46,664	2	22,130	2	24,534
土佐市		6	25,732	6	12,384	6	13,348
須崎市		8	20,590	8	10,068	8	10,522
宿毛市		9	19,033	9	8,914	9	10,119
土佐清水市		12	12,388	12	5,842	13	6,546
四万十市		3	32,694	4	15,455	3	17,239
香南市		4	32,207	3	15,545	4	16,662
香美市		5	26,513	5	12,848	5	13,665
東洋町		30	2,194	30	1,085	30	1,109
奈半利町		27	3,034	27	1,399	27	1,635
田野町		28	2,498	28	1,174	28	1,324
安田町		29	2,370	29	1,144	29	1,226
北川村		32	1,146	32	552	32	594
馬路村		33	745	33	358	33	387
芸西村		23	3,694	23	1,724	23	1,970
本山町		25	3,261	26	1,516	24	1,745
大豊町		26	3,252	25	1,546	25	1,706
土佐町		22	3,753	22	1,780	22	1,973
大川村		34	366	34	189	34	177
いの町		7	21,374	7	10,179	7	11,195
仁淀川町		19	4,827	19	2,306	20	2,521
中土佐町		16	6,002	16	2,782	16	3,220
佐川町		13	12,323	13	5,751	12	6,572
越知町		18	5,187	18	2,390	17	2,797
橋原町		24	3,307	24	1,611	26	1,696
日高村		20	4,812	20	2,282	19	2,530
津野町		17	5,291	17	2,516	18	2,775
四万十町		11	15,607	11	7,442	11	8,165
大月町		21	4,434	21	2,128	21	2,306
三原村		31	1,437	31	690	31	747
黒潮町		15	10,262	15	4,944	15	5,318
高知県			691,527		326,531		364,996
時点		令和2年10月1日		令和2年10月1日		令和2年10月1日	
資料		国勢調査		国勢調査		国勢調査	
出所		総務省統計局		総務省統計局		総務省統計局	
備考							



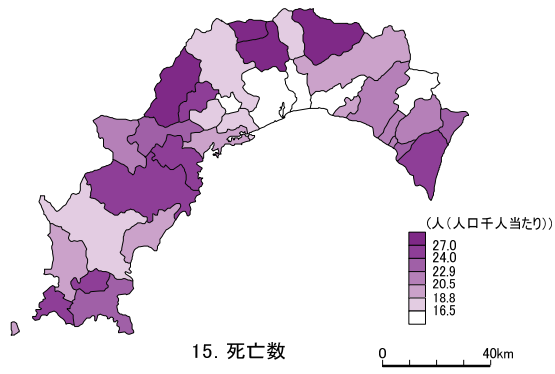
市町村名	指標名	7. 総人口(住民基本台帳)		8. 人口(住民基本台帳・男)		9. 人口(住民基本台帳・女)	
		順位	人	順位	人	順位	人
高知市		1	319,724	1	149,401	1	170,323
室戸市		14	12,015	13	5,792	14	6,223
安芸市		10	16,235	10	7,718	10	8,517
南国市		2	46,328	2	22,099	2	24,229
土佐市		5	26,334	5	12,759	5	13,575
須崎市		8	20,268	8	10,000	8	10,268
宿毛市		9	19,178	9	9,007	9	10,171
土佐清水市		12	12,271	12	5,804	12	6,467
四万十市		4	32,460	4	15,354	3	17,106
香南市		3	33,009	3	16,043	4	16,966
香美市		6	25,381	6	12,065	6	13,316
東洋町		30	2,183	30	1,062	30	1,121
奈半利町		27	3,003	27	1,407	27	1,596
田野町		28	2,524	28	1,195	28	1,329
安田町		29	2,413	29	1,189	29	1,224
北川村		32	1,213	32	580	32	633
馬路村		33	827	33	392	33	435
芸西村		23	3,621	23	1,733	22	1,888
本山町		24	3,299	25	1,555	24	1,744
大豊町		26	3,223	26	1,502	25	1,721
土佐町		22	3,625	22	1,770	23	1,855
大川村		34	361	34	183	34	178
いの町		7	21,504	7	10,270	7	11,234
仁淀川町		20	4,795	19	2,328	20	2,467
中土佐町		16	6,106	16	2,855	16	3,251
佐川町		13	12,238	14	5,787	13	6,451
越知町		18	5,087	18	2,402	18	2,685
橋原町		25	3,236	24	1,570	26	1,666
日高村		19	4,858	20	2,294	19	2,564
津野町		17	5,456	17	2,580	17	2,876
四万十町		11	15,761	11	7,546	11	8,215
大月町		21	4,582	21	2,242	21	2,340
三原村		31	1,435	31	710	31	725
黒潮町		15	10,411	15	4,977	15	5,434
高知県			684,964		324,171		360,793
時点		令和5年1月1日		令和5年1月1日		令和5年1月1日	
資料		住民基本台帳に基づく人口・人口動態及び世帯数調査(注)		住民基本台帳等		住民基本台帳等	
出所		総務省		総務省		総務省	
備考		(注)以降は「住民基本台帳等」と表記					



市町村名	指標名	10. 世帯数		11. 世帯人員		12. 人口増減数	
		順位	世帯	順位	人(1世帯当たり)	順位	人
高知市		1	164,452	14	1.94	34	△ 2,802
室戸市		12	7,027	31	1.71	25	△ 304
安芸市		11	8,036	8	2.02	30	△ 357
南国市		2	22,472	5	2.06	26	△ 320
土佐市		6	12,638	2	2.08	18	△ 163
須崎市		7	10,652	23	1.90	28	△ 335
宿毛市		9	9,943	19	1.93	31	△ 361
土佐清水市		13	6,950	29	1.77	27	△ 332
四万十市		3	16,583	13	1.96	33	△ 444
香南市		4	15,386	1	2.15	22	△ 178
香美市		5	13,128	18	1.93	24	△ 295
東洋町		28	1,340	34	1.63	10	△ 56
奈半利町		27	1,659	27	1.81	9	△ 52
田野町		29	1,312	22	1.92	5	△ 29
安田町		30	1,220	9	1.98	12	△ 94
北川村		32	614	11	1.98	2	△ 9
馬路村		33	422	12	1.96	1	△ 7
芸西村		25	1,763	6	2.05	4	△ 23
本山町		24	1,847	28	1.79	8	△ 41
大豊町		22	1,936	33	1.66	14	△ 119
土佐町		23	1,882	21	1.93	11	△ 79
大川村		34	213	32	1.69	3	△ 10
いの町		8	10,360	4	2.08	32	△ 362
仁淀川町		17	2,753	30	1.74	20	△ 175
中土佐町		16	3,320	25	1.84	21	△ 177
佐川町		14	6,011	7	2.04	17	△ 150
越知町		18	2,640	20	1.93	19	△ 172
橋原町		26	1,719	24	1.88	13	△ 107
日高村		21	2,458	10	1.98	6	△ 33
津野町		19	2,619	3	2.08	15	△ 127
四万十町		10	8,139	15	1.94	29	△ 346
大月町		20	2,526	26	1.81	16	△ 130
三原村		31	742	17	1.93	6	△ 33
黒潮町		15	5,380	16	1.94	23	△ 183
高知県			350,142		1.96		△ 8,405
時点	令和5年1月1日			令和5年1月1日		令和4年	
資料	住民基本台帳等			住民基本台帳等		住民基本台帳等	
出所	総務省			総務省		総務省	
備考							

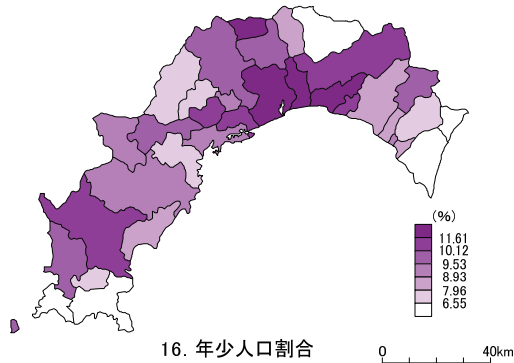


市町村名	指標名	13. 人口密度		14. 出生数		15. 死亡数	
		順位	人(1km ² 当たり)	順位	人(人口千人当たり)	順位	人(人口千人当たり)
高知市	1	1,034.7	3	6.25	33	13.7	
室戸市	15	48.4	23	3.17	7	24.4	
安芸市	14	51.2	12	4.16	16	21.0	
南国市	3	369.7	4	6.15	32	14.3	
土佐市	4	287.8	1	6.42	29	16.5	
須崎市	6	149.9	15	4.03	22	19.4	
宿毛市	11	67.0	13	4.15	23	19.3	
土佐清水市	17	46.1	32	1.75	13	23.0	
四万十市	13	51.3	5	5.29	28	16.6	
香南市	5	261.0	2	6.30	31	14.9	
香美市	16	47.2	7	4.63	24	18.8	
東洋町	23	29.5	24	3.13	11	23.7	
奈半利町	9	105.9	17	3.93	14	22.9	
田野町	2	386.5	18	3.92	18	20.8	
安田町	18	46.1	33	1.60	15	21.5	
北川村	32	6.2	14	4.09	19	20.5	
馬路村	33	5.0	34	1.20	34	13.2	
芸西村	10	91.4	6	4.67	20	20.0	
本山町	25	24.6	29	2.69	27	17.4	
大豊町	31	10.2	30	2.39	1	30.5	
土佐町	27	17.1	8	4.59	3	28.6	
大川村	34	3.8	28	2.70	4	27.0	
いの町	19	45.7	10	4.30	25	18.6	
仁淀川町	29	14.4	20	3.82	2	29.4	
中土佐町	22	31.6	27	2.71	6	25.3	
佐川町	7	121.4	22	3.23	26	18.6	
越知町	20	45.4	16	3.99	10	24.0	
橋原町	30	13.7	25	2.99	17	20.9	
日高村	8	108.3	19	3.88	30	15.3	
津野町	24	27.6	11	4.30	12	23.5	
四万十町	26	24.5	9	4.35	9	24.0	
大月町	21	44.6	31	1.91	8	24.4	
三原村	28	16.8	26	2.72	5	26.6	
黒潮町	12	55.2	21	3.78	21	19.8	
高知県		96.4		5.37		16.5	
時点	令和5年度		令和4年		令和4年		
資料	住民基本台帳等、 全国都道府県市区町村別面積調		住民基本台帳等		住民基本台帳等		
出所	総務省、国土交通省国土地理院		総務省		総務省		
備考			令和4年1年間の出生数/令和4年1月1日現在人口×1,000		令和4年1年間の死亡数/令和4年1月1日現在人口×1,000		



15. 死亡数

市町村名	指標名	16. 年少人口割合		17. 生産年齢人口割合		18. 老年人口割合	
		順位	%	順位	%	順位	%
高知市		4	11.61	1	58.0	34	30.4
室戸市		32	6.37	31	41.9	4	51.7
安芸市		22	8.39	10	50.0	22	41.6
南国市		2	12.10	2	56.2	33	31.7
土佐市		5	11.02	4	52.1	31	36.9
須崎市		19	8.93	7	50.4	23	40.6
宿毛市		11	9.84	8	50.4	27	39.8
土佐清水市		31	6.46	30	42.7	5	50.8
四万十市		6	10.98	5	52.0	30	37.0
香南市		1	12.11	3	55.6	32	32.2
香美市		9	10.12	9	50.3	28	39.6
東洋町		34	5.45	32	40.9	3	53.0
奈半利町		20	8.62	22	45.0	13	45.9
田野町		15	9.47	14	47.6	20	42.3
安田町		24	7.96	17	45.9	12	45.9
北川村		27	7.17	15	47.2	17	44.9
馬路村		13	9.55	12	49.6	26	40.1
芸西村		7	10.83	6	51.8	29	37.3
本山村		23	8.12	26	44.3	11	46.5
大豊町		33	5.65	34	33.8	1	59.3
土佐町		10	10.04	24	44.5	18	44.6
大川村		3	11.91	21	45.2	21	42.1
いの町		14	9.53	11	49.8	24	40.5
仁淀川町		28	6.69	33	36.5	2	56.2
中土佐町		26	7.29	28	43.4	7	48.8
佐川町		8	10.19	13	49.6	25	40.3
越知町		25	7.53	23	44.8	9	47.4
橋原町		17	9.21	29	42.9	8	47.5
日高村		16	9.26	16	46.9	19	43.3
津野町		12	9.70	25	44.4	15	45.5
四万十町		18	9.02	19	45.7	16	45.3
大月町		30	6.50	27	43.5	6	49.3
三原村		29	6.55	20	45.6	10	47.1
黒潮町		21	8.41	18	45.9	14	45.7
高知県			10.66		53.6		35.6
時点		令和5年1月1日		令和5年1月1日		令和5年1月1日	
資料		住民基本台帳等		住民基本台帳等		住民基本台帳等	
出所		総務省		総務省		総務省	
備考		総人口に占める15歳未満人口の割合		総人口に占める15～64歳人口の割合		総人口に占める65歳以上人口の割合	



市町村名	指標名	19. 老年化指数		20. 有権者数		21. 外国人数	
		順位	%	順位	人	順位	人
高知市		34	261.7	1	270,503	1	1,493
室戸市		4	812.4	13	10,723	9	91
安芸市		17	495.6	10	14,146	14	67
南国市		33	262.0	2	38,853	6	275
土佐市		31	334.3	5	22,090	3	348
須崎市		20	454.9	8	17,018	2	390
宿毛市		25	404.1	9	16,467	13	68
土佐清水市		5	786.8	12	10,930	11	79
四万十市		30	337.0	4	27,634	8	93
香南市		32	266.3	3	27,695	4	289
香美市		27	391.5	6	21,582	5	287
東洋町		2	971.4	30	1,967	17	41
奈半利町		14	532.0	27	2,616	28	11
田野町		21	446.4	28	2,169	29	7
安田町		11	577.1	29	2,129	30	5
北川村		10	626.4	32	1,093	32	3
馬路村		24	420.3	33	711	33	2
芸西村		29	344.9	23	3,003	12	74
本山村		12	572.4	25	2,856	23	22
大豊町		1	1,050.0	24	2,877	20	33
土佐町		22	444.2	22	3,090	20	33
大川村		28	353.5	34	305	34	1
いの町		23	424.5	7	18,713	18	38
仁淀川町		3	838.9	19	4,271	18	38
中土佐町		8	669.9	16	5,386	16	42
佐川町		26	395.1	14	10,473	15	56
越知町		9	629.5	18	4,489	26	16
橋原町		15	516.1	26	2,795	30	5
日高村		19	467.3	20	4,235	25	18
津野町		18	469.8	17	4,687	22	28
四万十町		16	502.1	11	13,654	10	84
大月町		6	757.4	21	4,088	24	19
三原村		7	719.1	31	1,280	27	13
黒潮町		13	543.2	15	9,000	7	151
高知県			334.4		583,528		4,220
時点		令和5年1月1日		令和5年12月1日		令和2年10月1日	
資料		住民基本台帳等		選挙人名簿		国勢調査	
出所		総務省		県選挙管理委員会		総務省統計局	
備考		65歳以上人口/15歳未満人口×100				日本人・外国人の別「不詳」を除く	

