

1 第2回パブリックコメントの結果

はりまや町一宮線(はりまや工区)まちづくり協議会

設置 : 平成29年6月20日
 委員 : 地域を代表する者、地域の環境保護活動に取り組む者、学識経験を有する者等 計12名

第1回まちづくり協議会 (平成29年6月20日)

- これまでの経緯及び調査結果の報告
- 工事中断区間の現状
- 工事中断区間の現在の計画等

第4回新堀川自然環境観測・検証専門委員会
 (平成29年5月24日)

- ・ 新堀川の自然環境観測の検証
- ・ シオマネキの個体数調査の検証



第1回パブリックコメントの実施
 (平成29年7月12日～8月10日)

- ・ 第1回協議会の内容に対する意見公募



第2回まちづくり協議会 (平成29年9月5日)

- 協議会委員及びパブリックコメントの意見
- 新たに提案する道路計画の考え方
- はりまや工区の整備のあり方

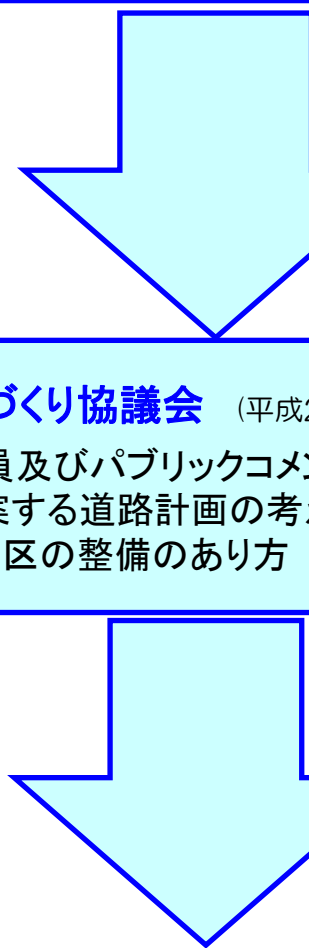
第2回パブリックコメントの実施
 (平成29年9月27日～10月26日)

- ・ 第2回協議会において提案した「新たに提案する道路計画の考え方」及び「はりまや工区の整備のあり方」に対する意見公募



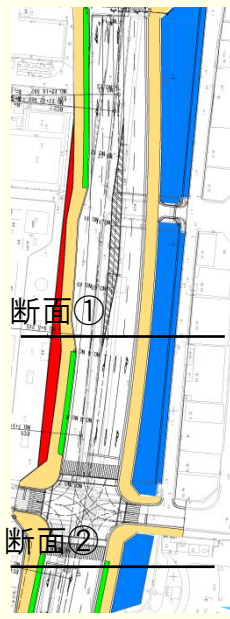
第3回まちづくり協議会 (平成29年12月5日)

- 第2回パブリックコメントの結果
- 第2回協議会での委員及び第2回パブリックコメントにおける意見に対する検討
- 協議会における検討経過

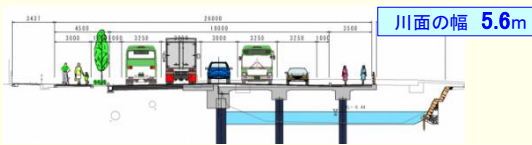


現在の計画 第0案

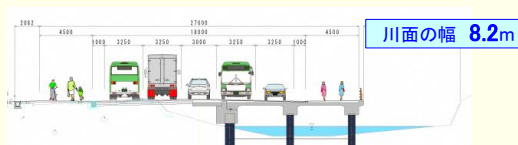
川面オープン
スペース面積
A=1,485m²



断面① (駐車場(廃業)部)



断面② (横堀公園前)



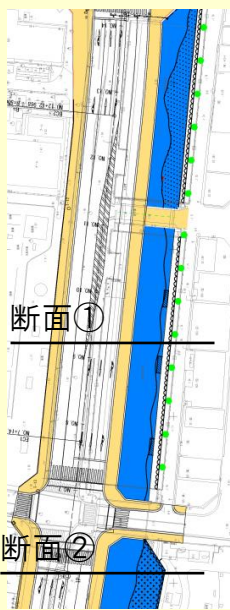
- 道路構造の見直し
 - ・道路を西側へ寄せる
 - ・道路幅を縮小
- 水辺環境の創出
 - ・横堀公園の水域化



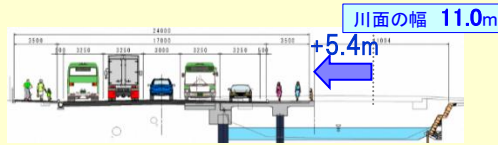
新たな道路計画 第1案

川面オープン
スペース面積
A=2,451m²

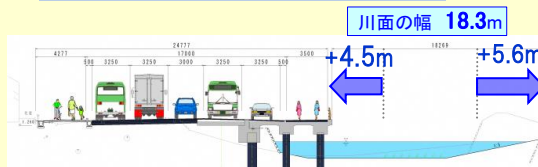
0案との比較
+966m²



断面① (駐車場(廃業)部)



断面② (横堀公園前)



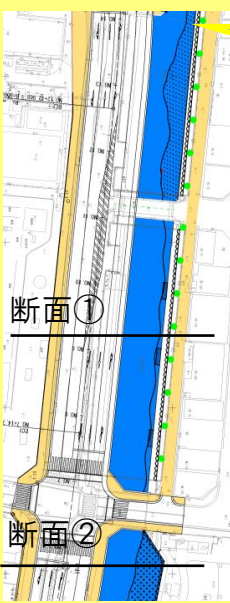
- 歩道の変更
 - ・東側歩道の一部を対岸の市道に移動



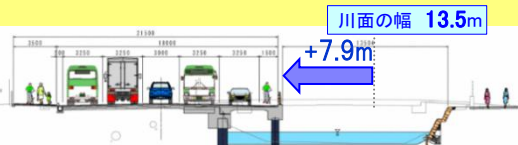
新たな道路計画 第2案

川面オープン
スペース面積
A=2,784m²

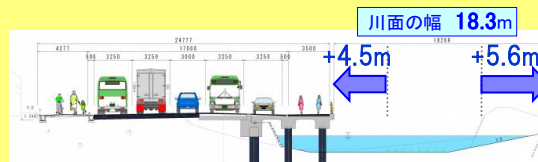
0案との比較
+1,299m²



断面① (駐車場(廃業)部)



断面② (横堀公園前)



現状のまま 第3案

川面オープン
スペース面積
A=2,044m²



断面① (駐車場(廃業)部)



断面② (横堀公園前)

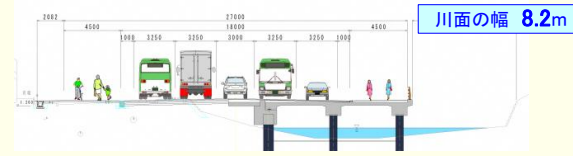


現在の計画 第0案

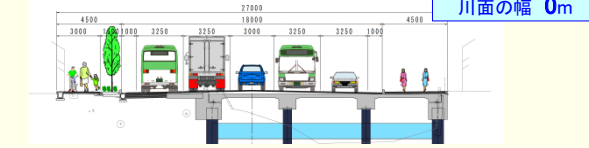
川面オープン
スペース面積
A=1,485m²



断面② (横堀公園前)



断面③ (四国銀行前)



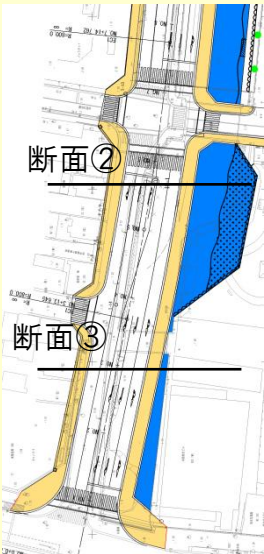
- 道路構造の見直し
 - ・道路を西側へ寄せる
 - ・道路幅を縮小
- 水辺環境の創出
 - ・横堀公園の水域化



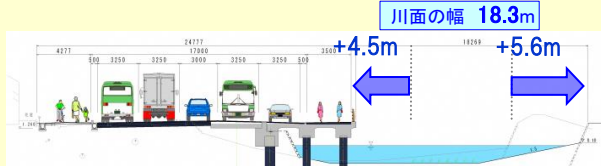
新たな道路計画 第1案

川面オープン
スペース面積
A=2,451m²

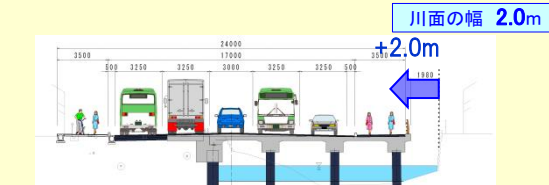
0案との比較
+966m²



断面② (横堀公園前)



断面③ (四国銀行前)



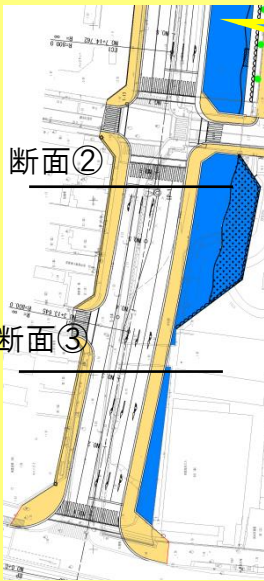
- 歩道の変更
 - ・東側歩道の一部を
対岸の市道に移動



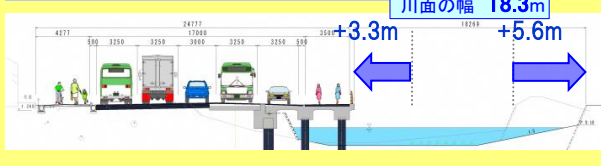
新たな道路計画 第2案

川面オープン
スペース面積
A=2,784m²

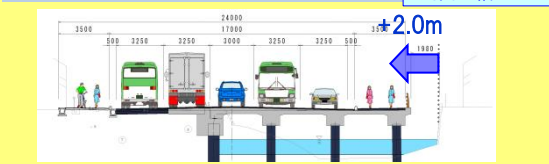
0案との比較
+1,299m²



断面② (横堀公園前)



断面③ (四国銀行前)



現状のまま 第3案

川面オープン
スペース面積
A=2,044m²



断面② (横堀公園前)



断面③ (四国銀行前)

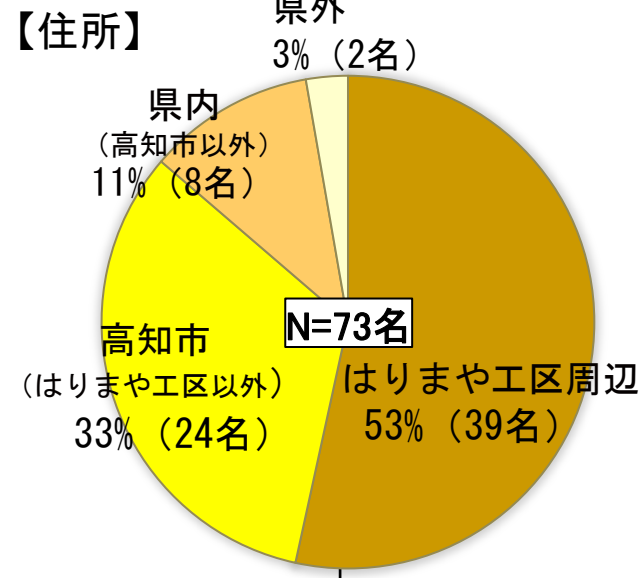
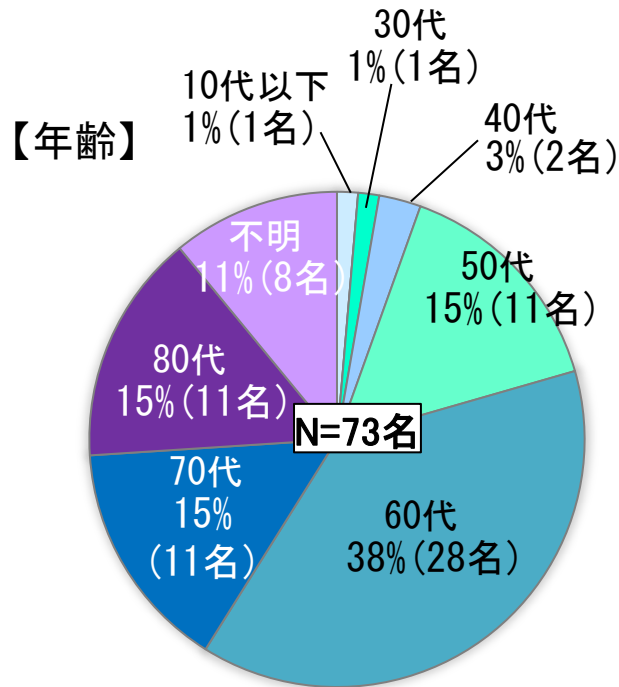
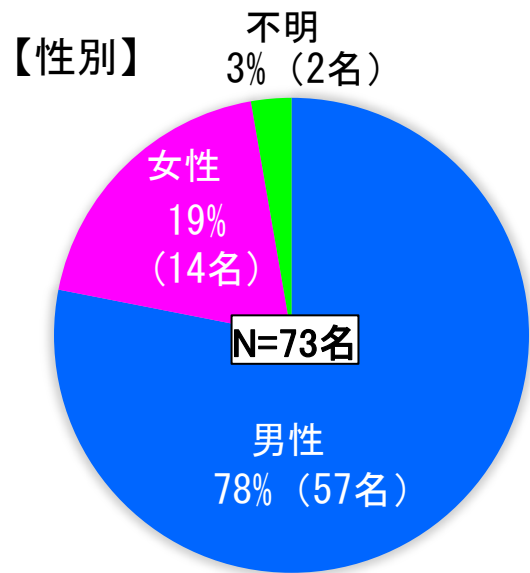


第2回意見公募(パブリックコメント) : 意見公募期間:H29.9.27(水)~10.26(木)

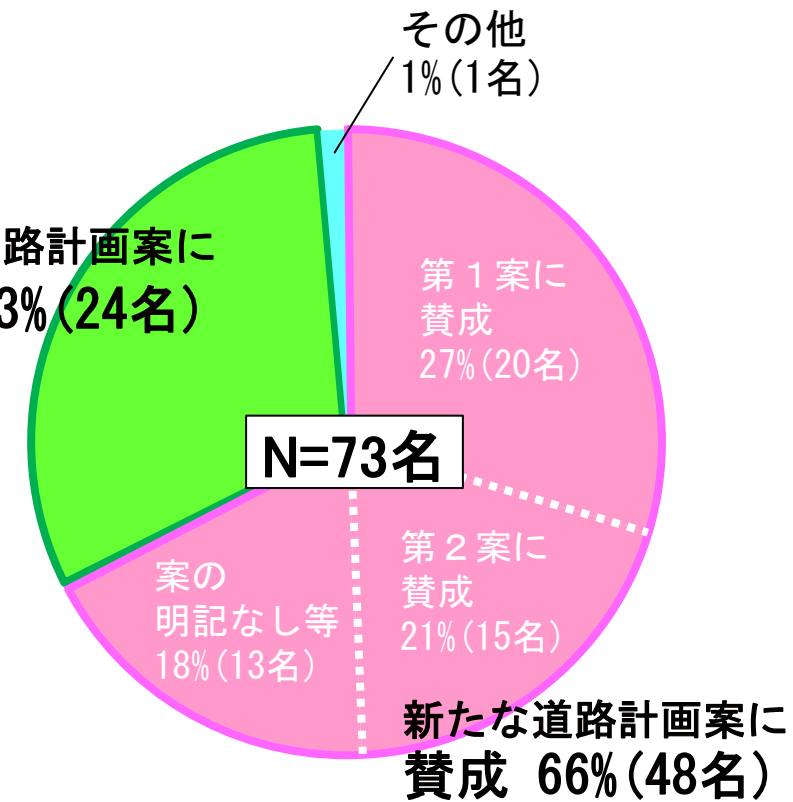
■ 提出された意見の数 73名(5団体含む)

- ・ 新たな道路計画案に賛成 48名(1団体含む) : 66%
- ・ " に反対 24名(4団体含む) : 33%
- ・ その他 1名(-) : 1%

■ 意見提出者の属性

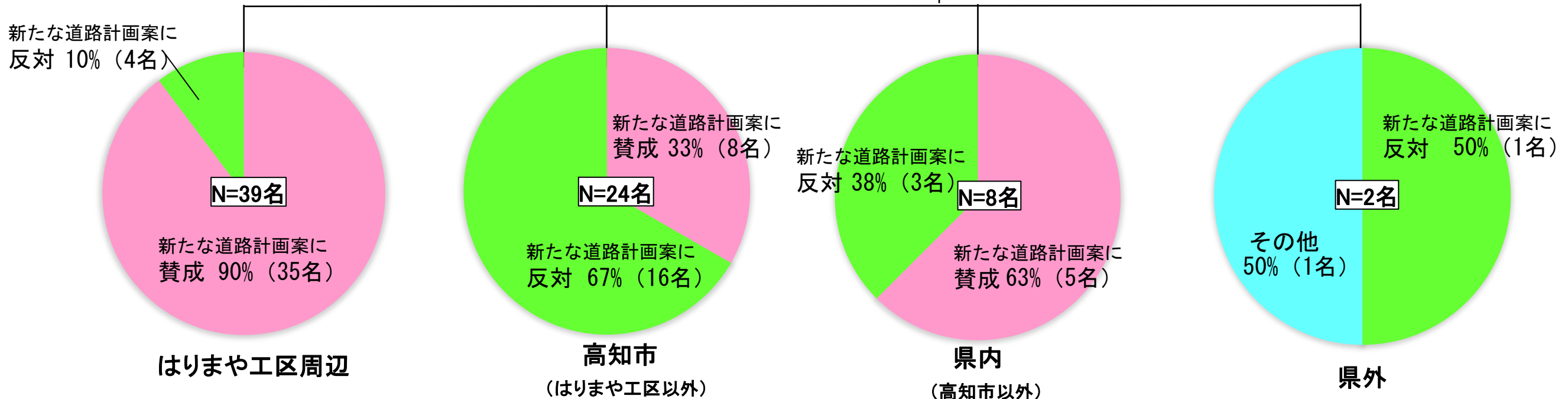


新たな道路計画案に
反対 33%(24名)



※グラフは団体についても「名」で表現
 ※性別の記載がない場合は、氏名から判断
 ※住所の記載がない場合は、その他の情報から判断
 ※団体の年齢、性別については、代表者の情報で判断
 ※団体及び2名以上からのご意見の年齢・性別については、年長者で分類
 ※四捨五入により合計が100%とならない場合があります

■ 意見提出者の住所別にみる意見の内訳

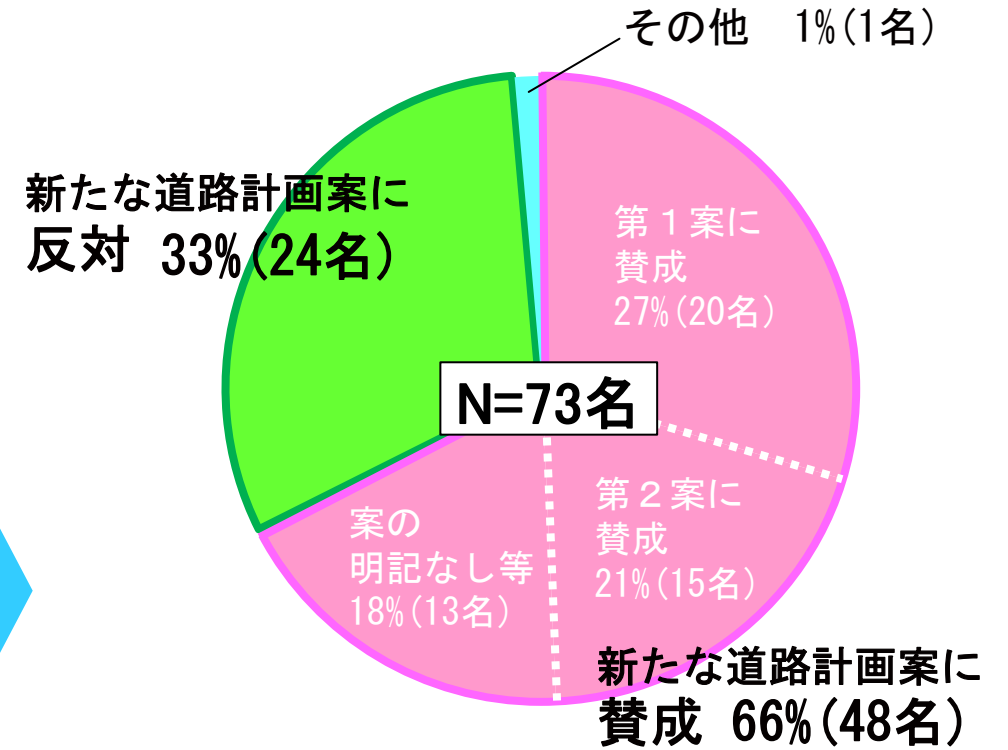
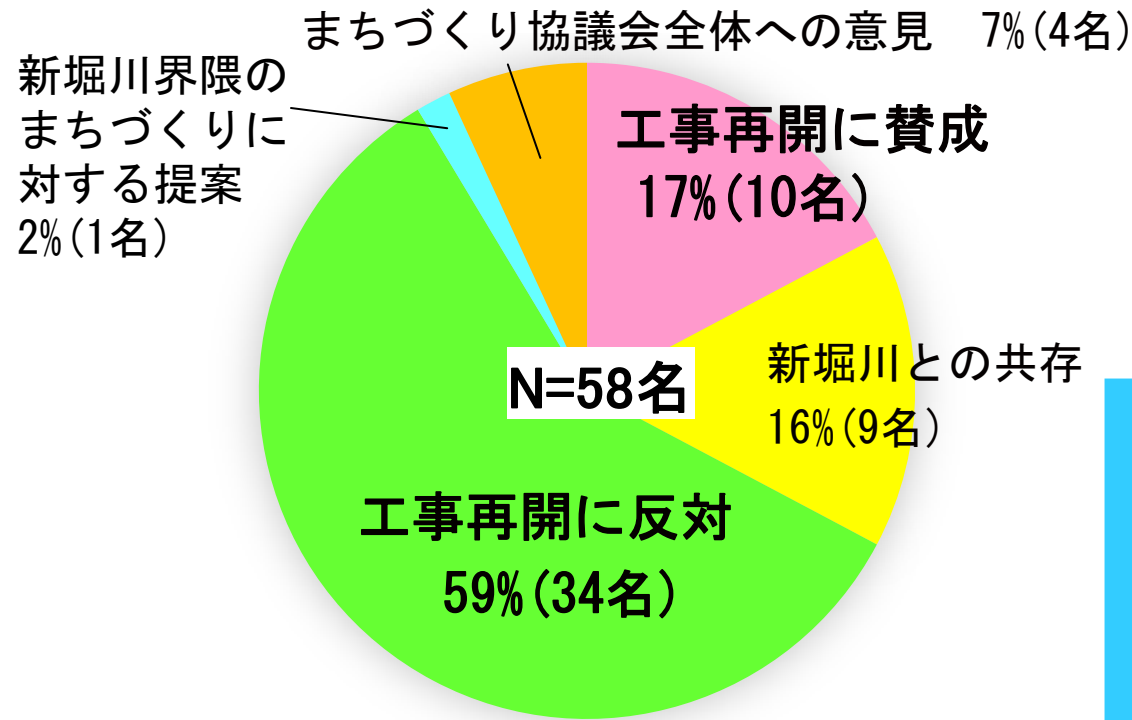


第1回意見公募結果との比較

※四捨五入により合計が100%とならない場合があります

■第1回意見公募 (期間:H29.7.12(水)~8.10(木))

■第2回意見公募 (期間:H29.9.27(水)~10.26(木))



新たな道路計画案を提案
(第2回まちづくり協議会)

【意見提出者の住所別にみる意見の内訳】

【意見提出者の住所別にみる意見の内訳】

