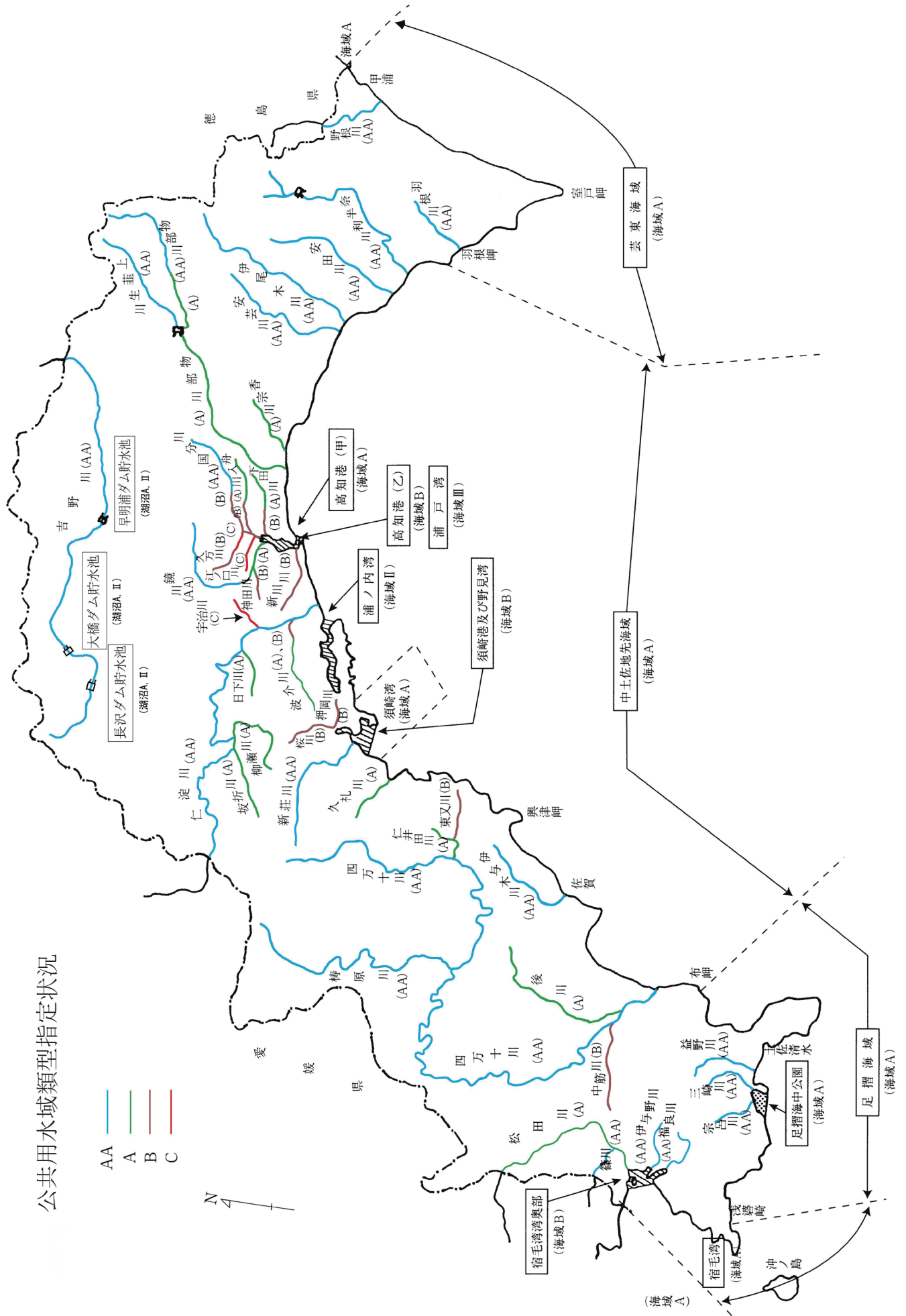
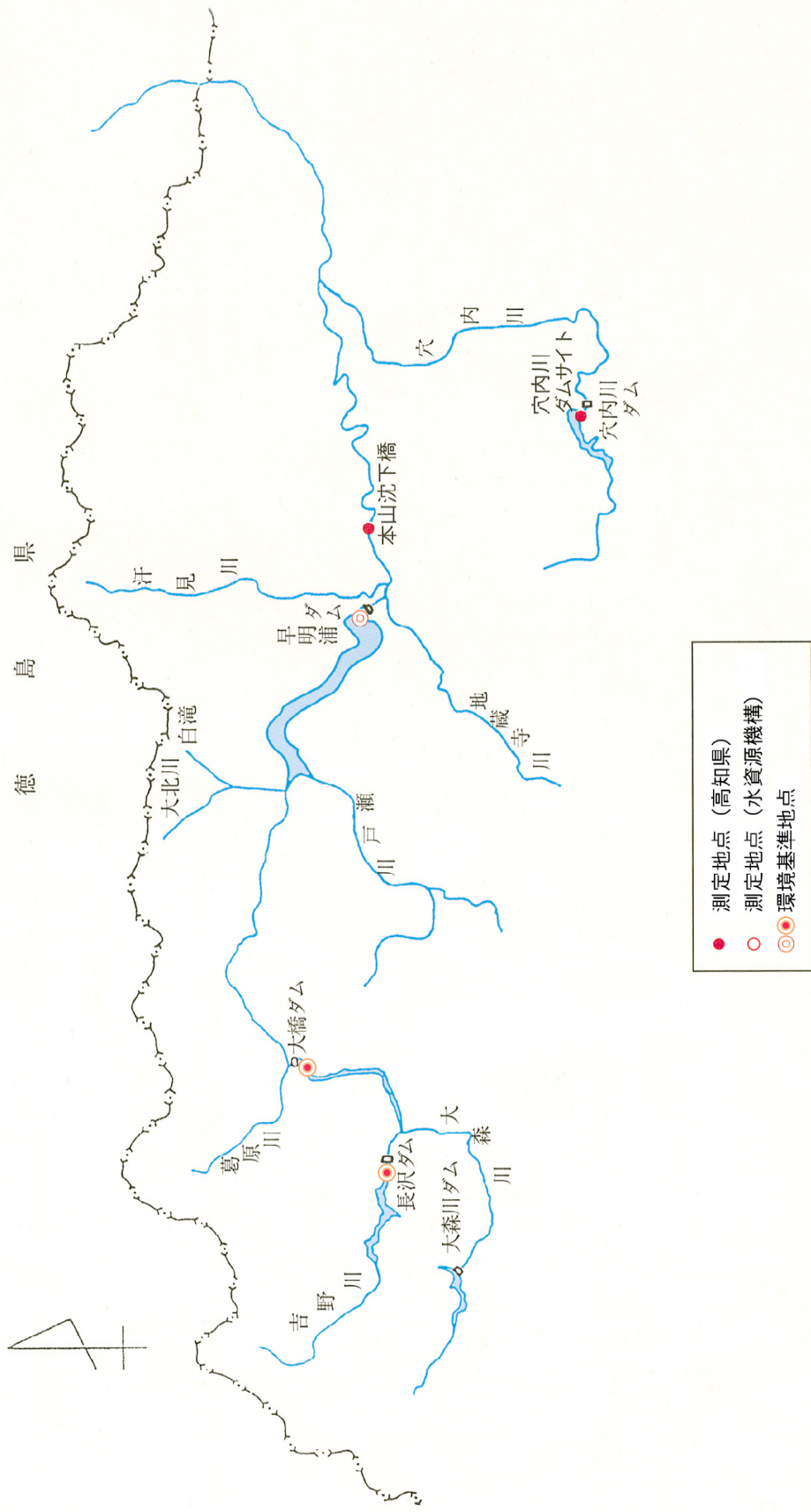


公共用水域類型指定状況

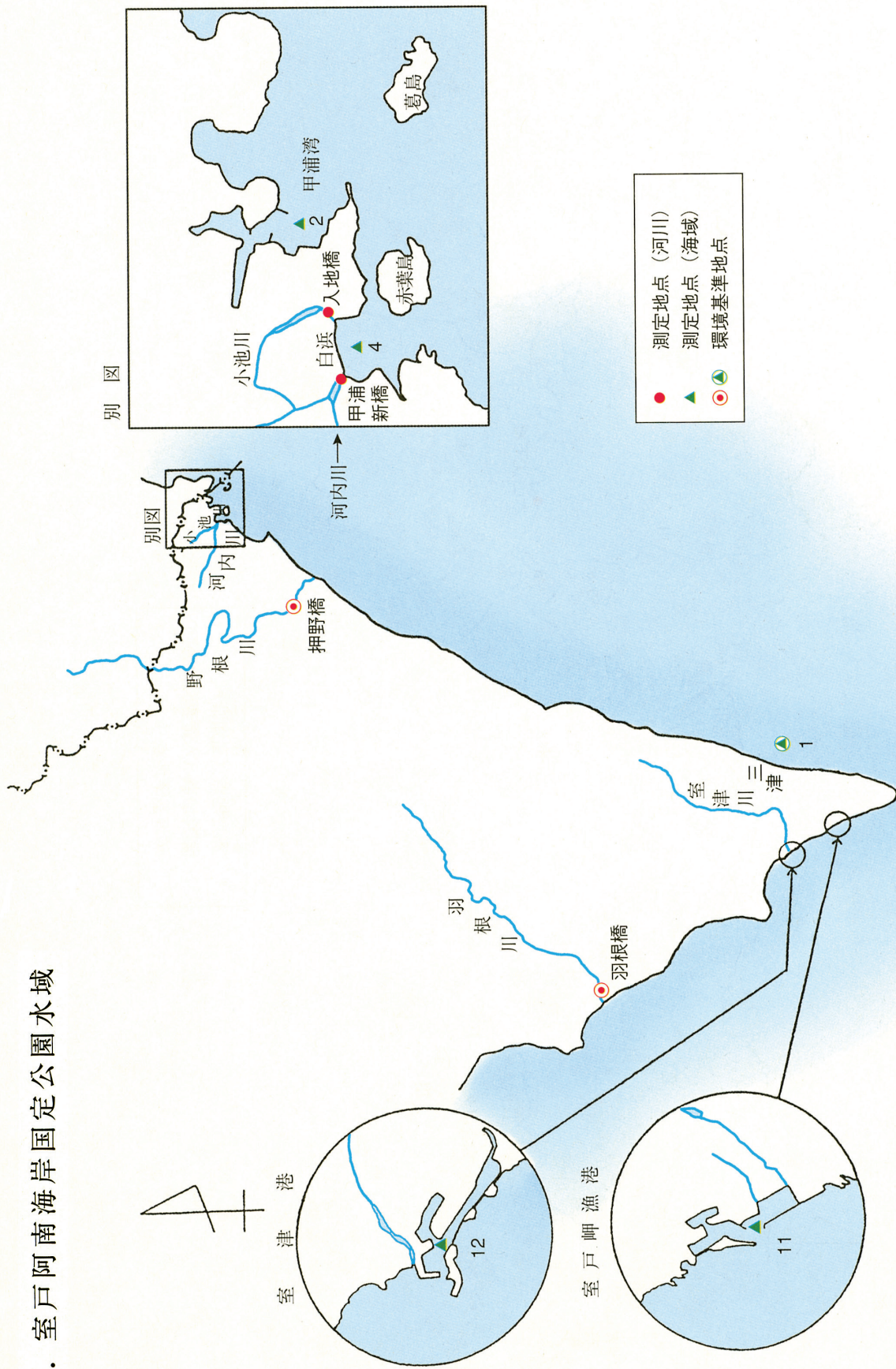


I 公共用水域

1. 吉野川水域



2. 室戸阿南海岸国定公園水域



3. 土佐湾東部関連水域（河川）、中土佐地先海域

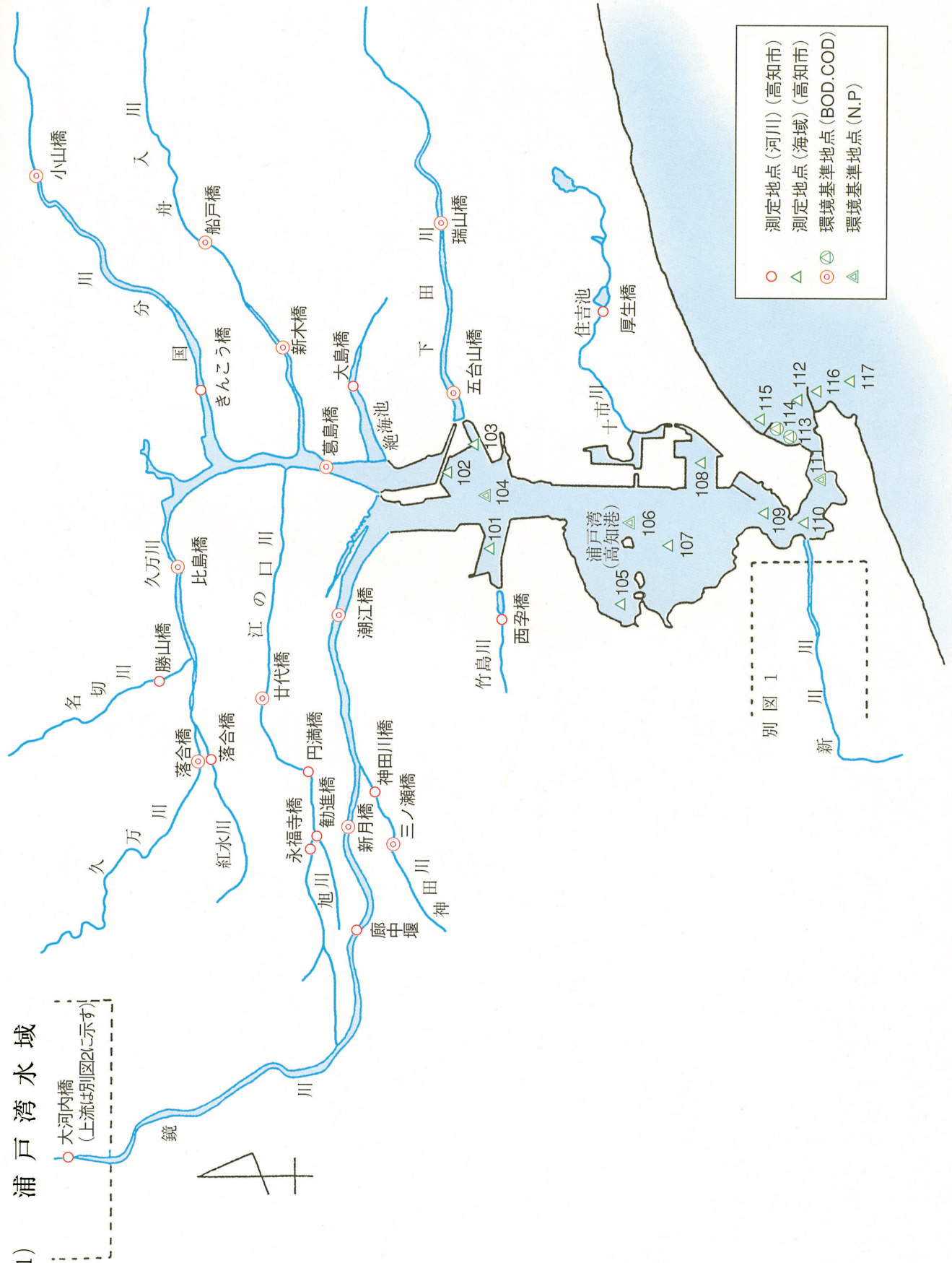


4. 物部川水域



- 測定地点 (高知県)
- 測定地点 (国交省)
- ◎ 環境基準地点

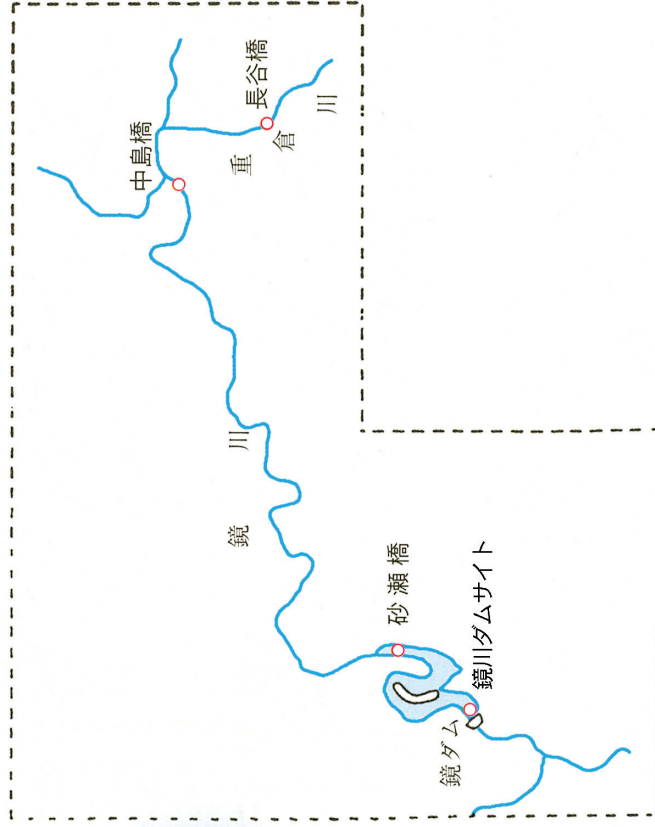
5-(1) 浦戸湾水域



別図1 (新川川、派川甲殿川)

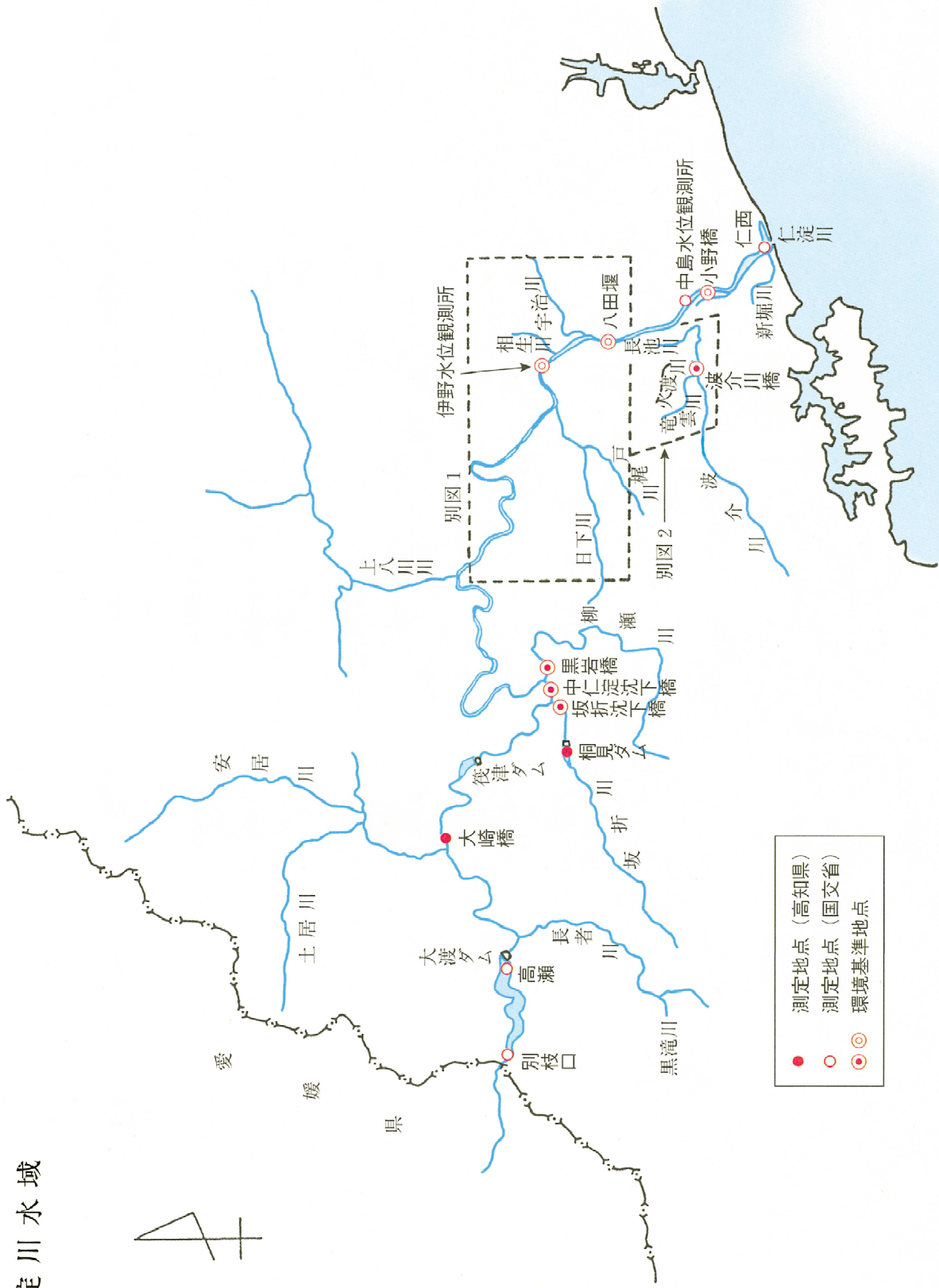


別図2 (鏡川)



- ● 測定地点 (高知市)
- ● 環境基準地点 (高知市)

6-(1) 仁淀川水域

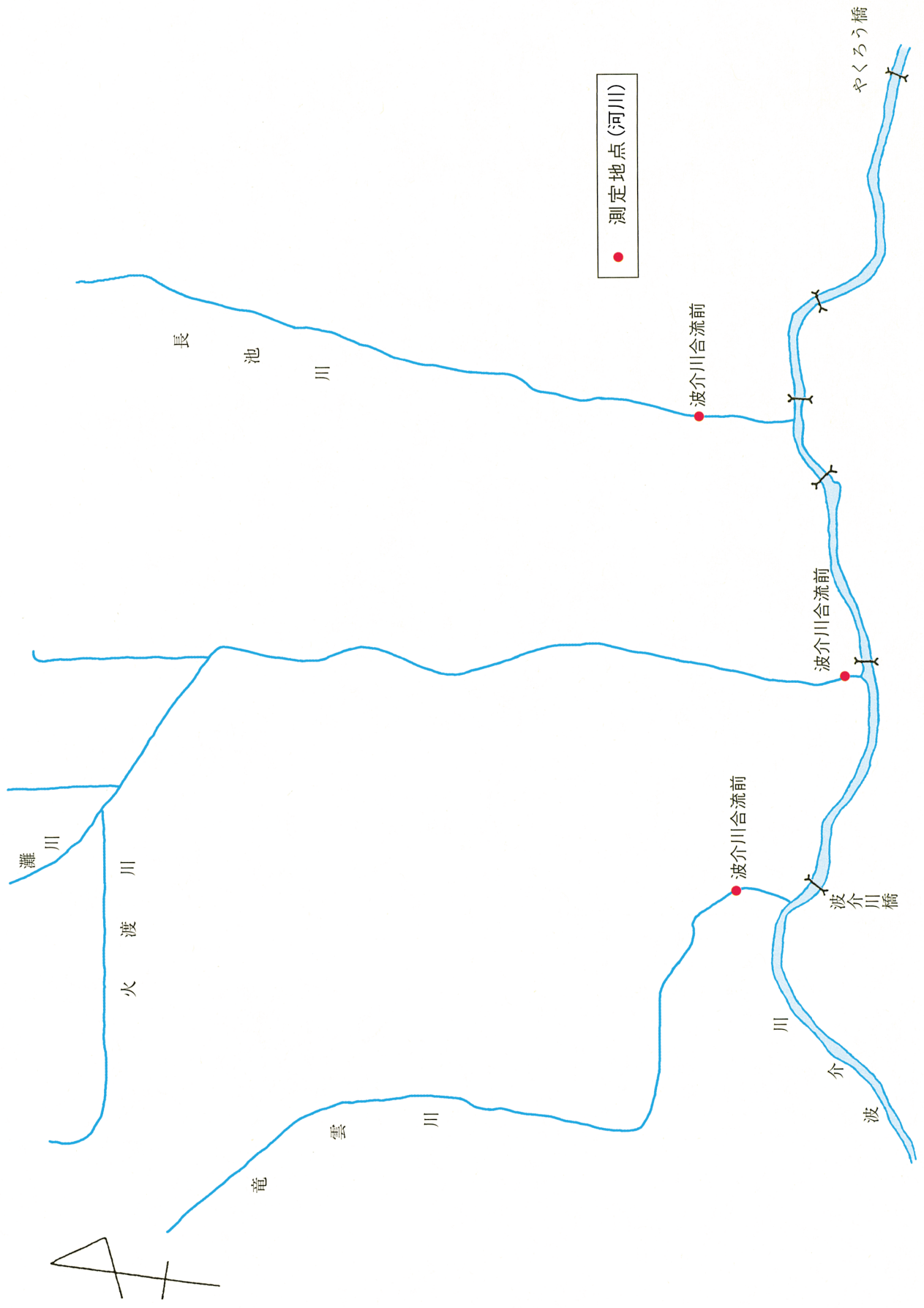


- 測定地点 (高知県)
- 測定地点 (国交省)
- ◎ 環境基準地点

6-(2) 別図1 仁淀川水域（日下川、父原谷川、戸梶川、相生川、宇治川、早稲川）



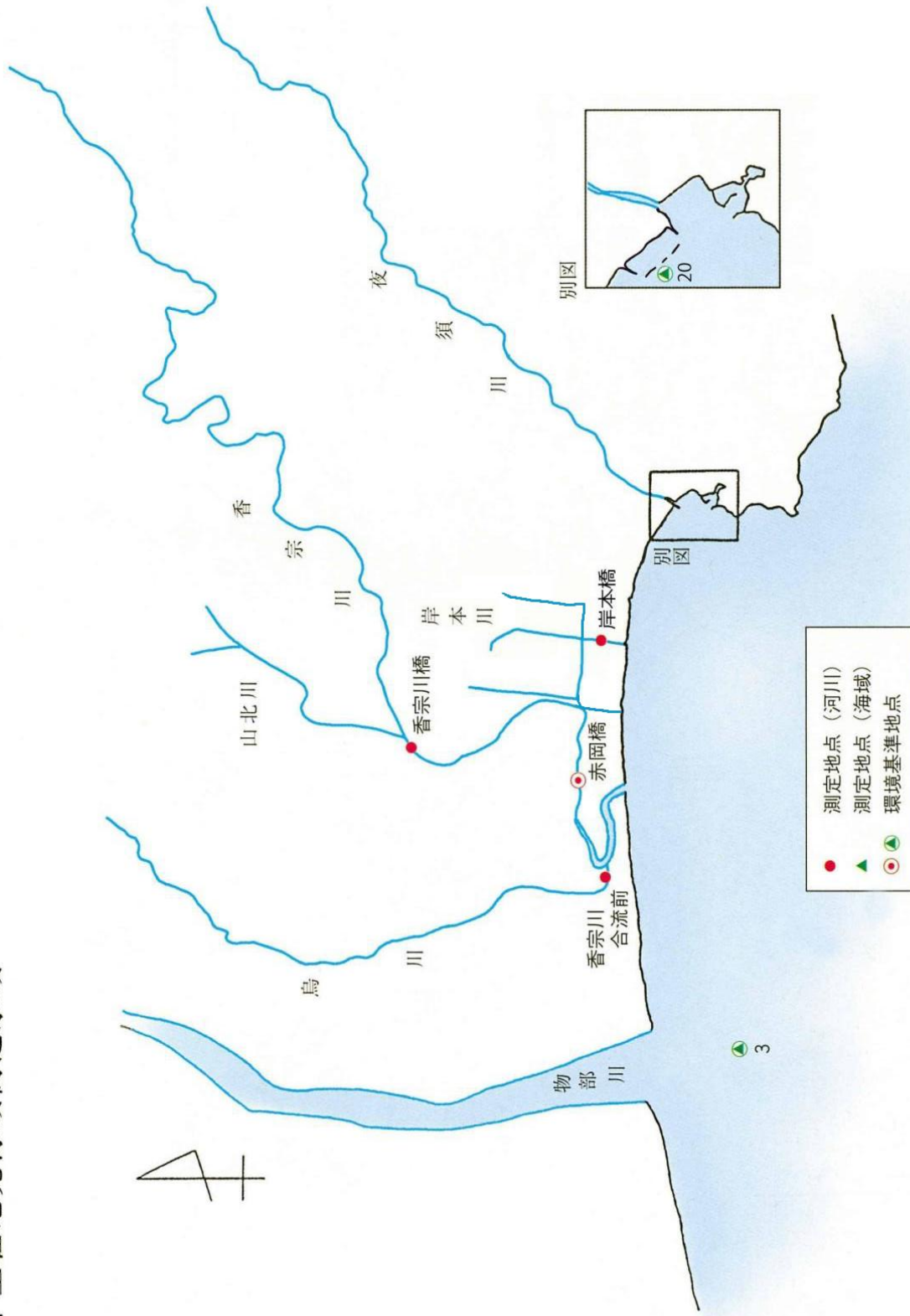
6-(3) 別図2 仁淀川水域 (竜雲川、火渡川、長池川、長池川)



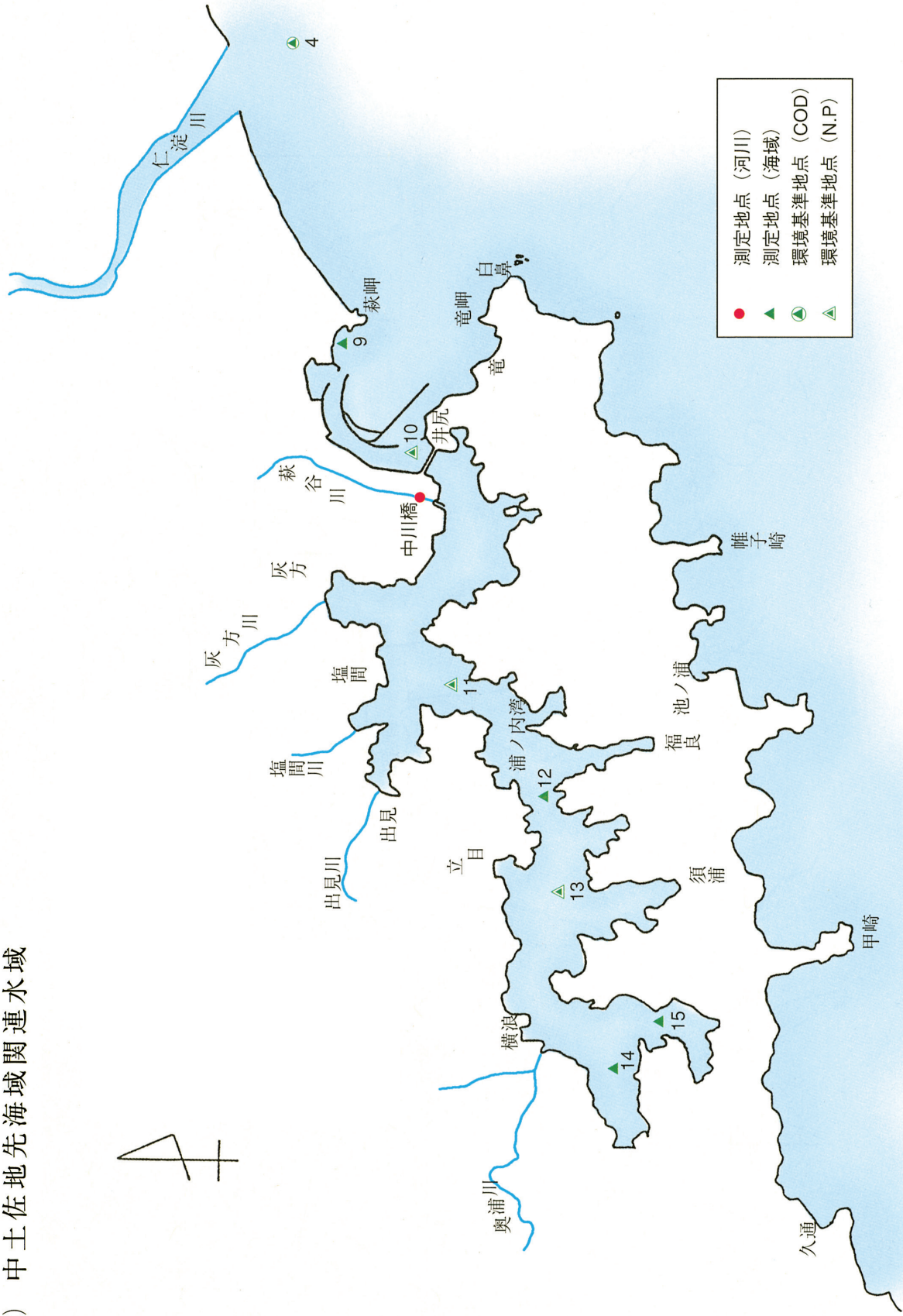
7. 須崎湾水域



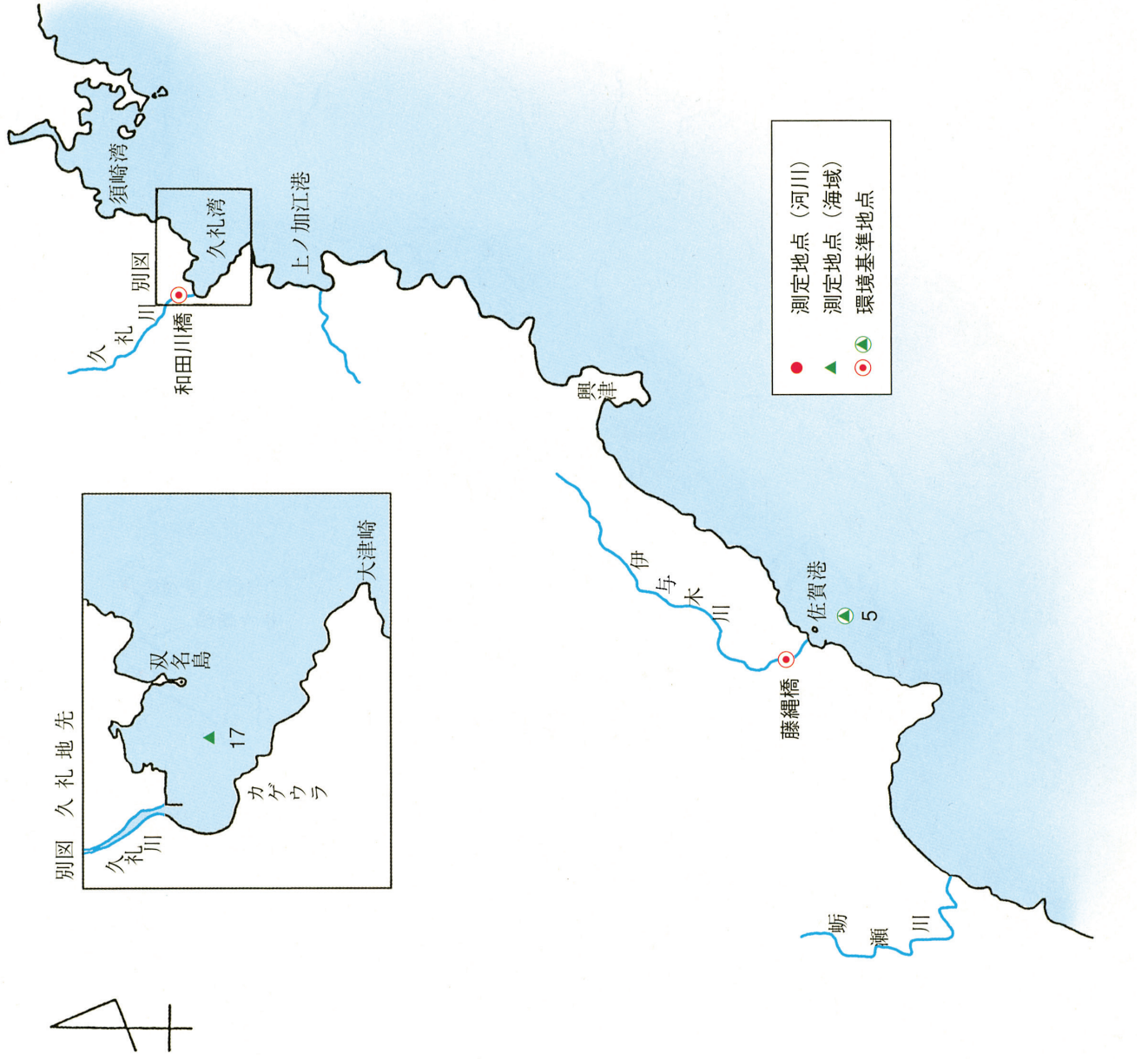
8-(1) 中土佐地先海域関連水域



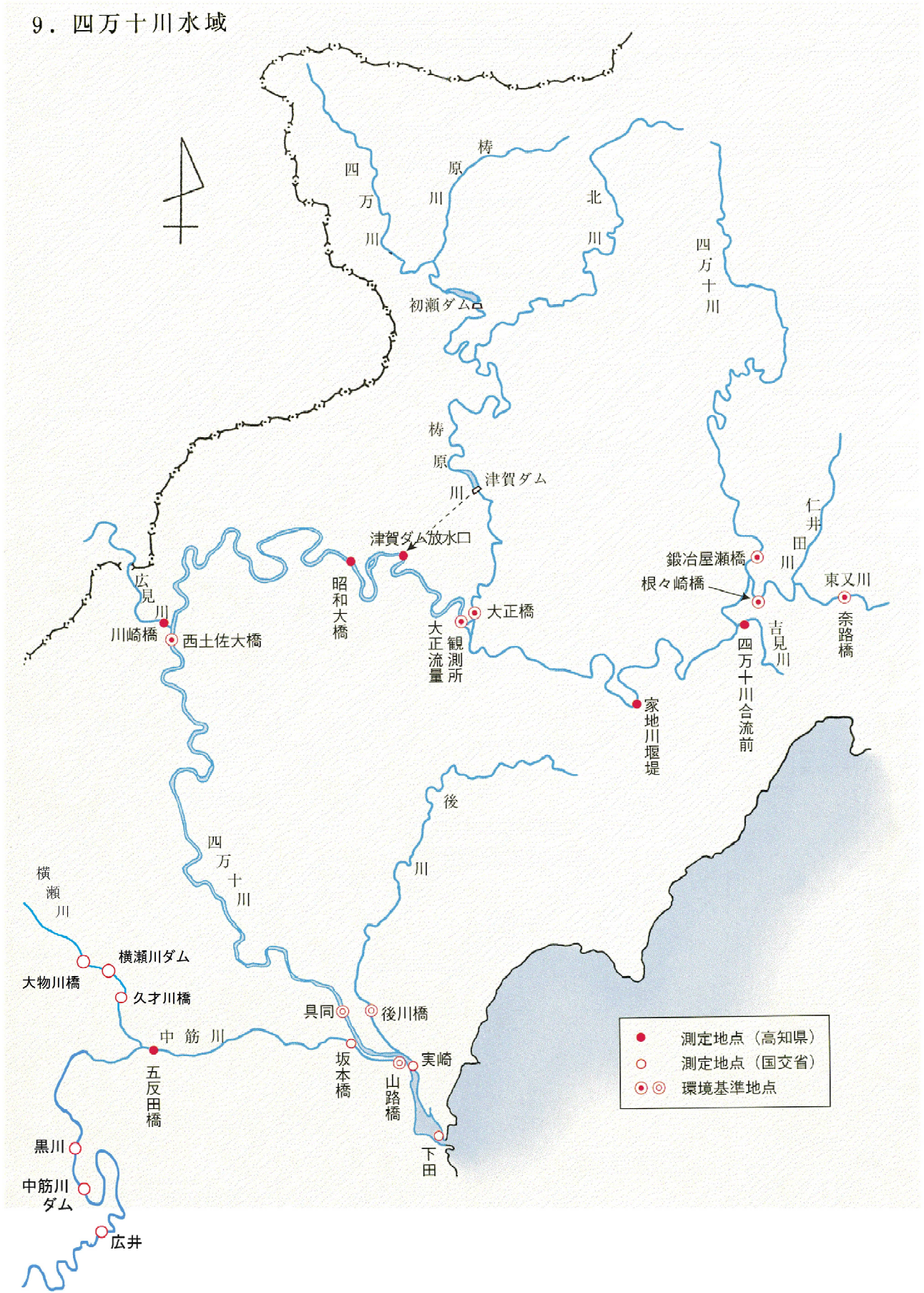
8-1(2) 中土佐地先海域閩連水域



8-(3) 中土佐地先海域関連水域



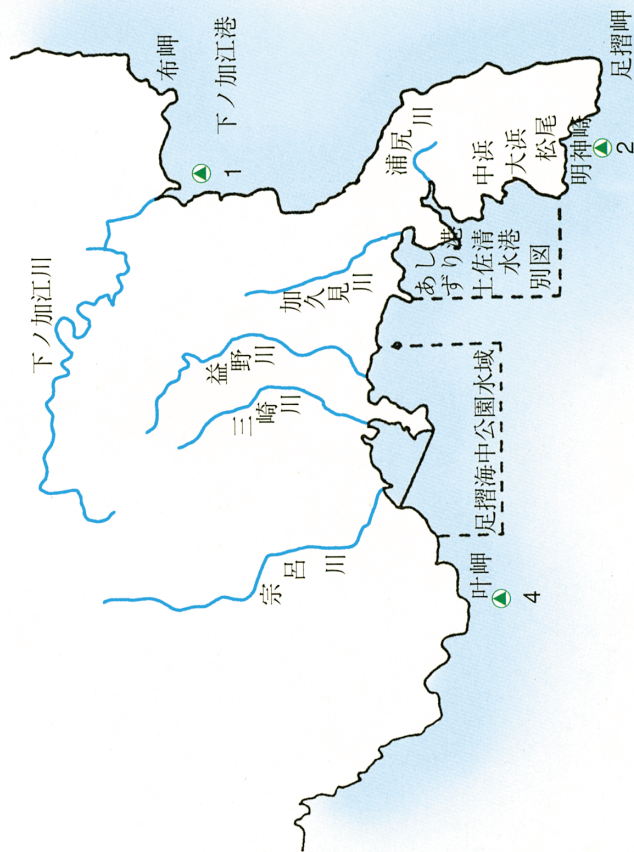
9. 四万十川水域



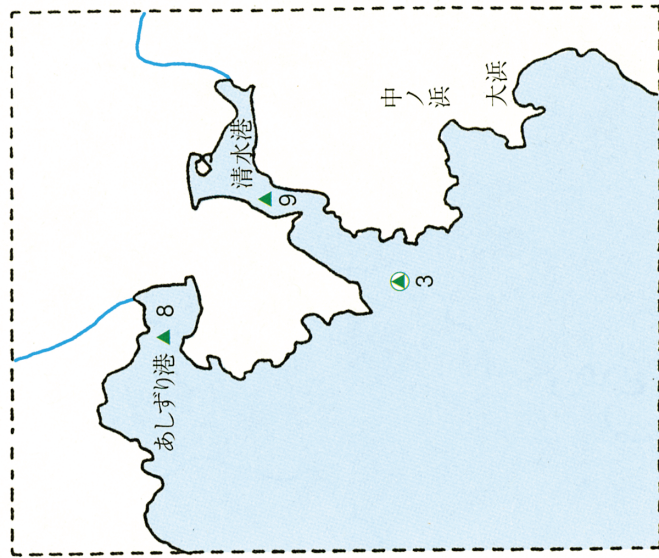
10. 足摺宇和海国立公園水域



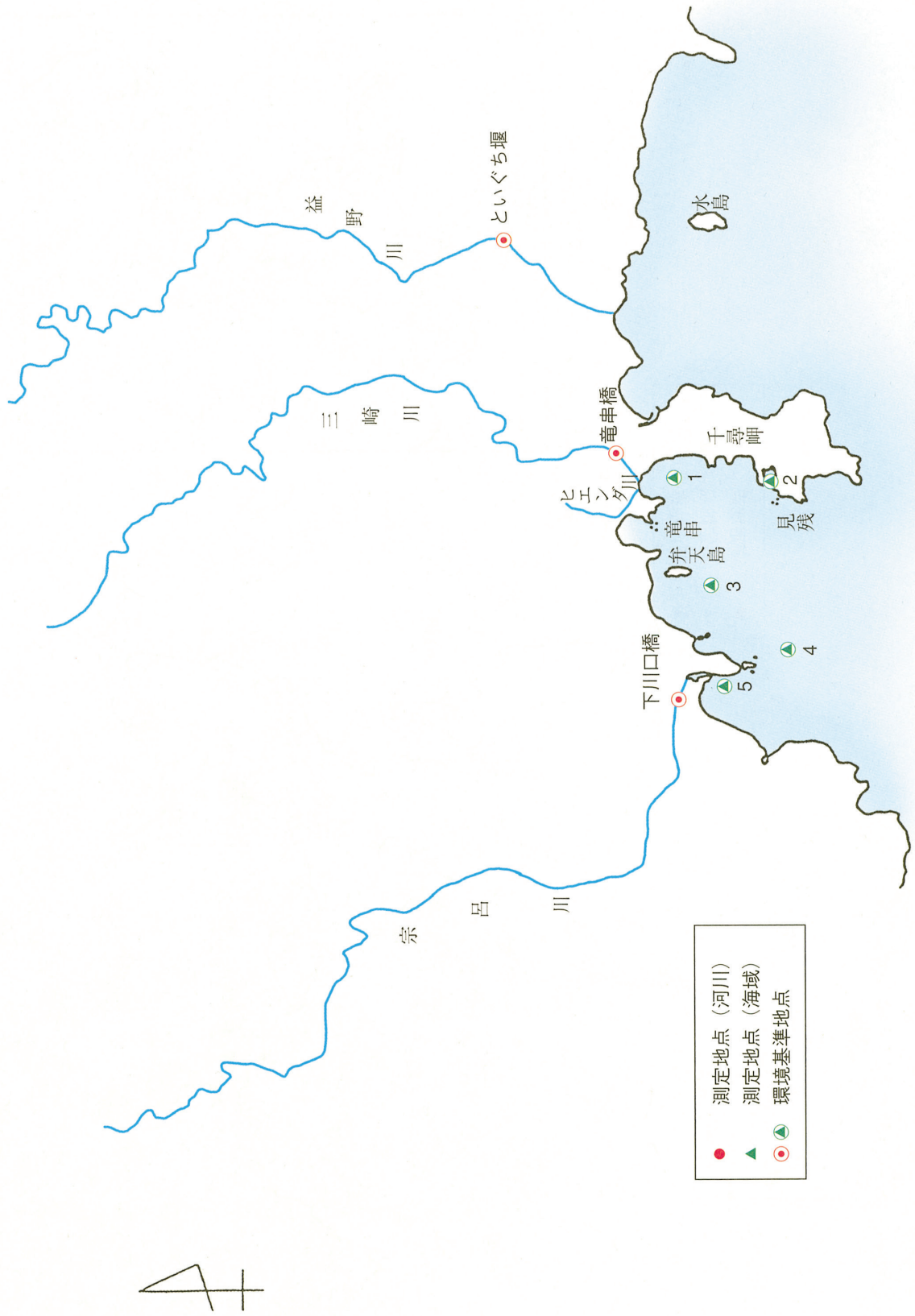
▲ 測定地点 (海域)
● 環境基準地点



別 図



11. 足摺海中公園水域



12. 宿毛湾水域

