


2. 写真測量による石垣の調査



新堀川石垣01 立面図



新堀川石垣02 立面図



←四国銀行橋

布積み 下方石灰岩転用石、花崗岩、上方砂岩

2-2→



←2-1

布積み 下方石灰岩転用石、花崗岩、上方砂岩

練積み

練積み

3→

新堀川石垣03 立面図

S

N



←2-2

布積み 下方石灰岩転用石、花崗岩、上方砂岩

新堀橋→

1/30

新堀川石垣05 立面図



1/60

新堀川石垣06-1 立面図



亀甲崩し 石灰岩

←5

6-2→

練積み

1/30


新堀川石垣06-2 立面図



新堀川石垣07 立面図

N

S



練積み 石灰岩

布積み及び亀甲崩し 石灰岩


←6-2

四国銀行橋→

1/70



「新堀川」
発行日:2010年3月
発行人:高知の街を考える十八会



土佐の民家より
1855年安政地震直後築 竹村守栄家住宅

新堀川石垣08 立面図

8-1 N

S

←四国銀行橋

8-2→



亀甲崩し 石灰岩

布積み 石灰岩か

練積み 石灰岩か

8-2

竹村守栄家住宅



練積み 石灰岩か

亀甲崩し 石灰岩、砂岩

練積み 石灰岩、砂岩

矢羽積み 砂岩

竹村守栄家住宅

N

S

←8-1

電車通り→