

田ノ浦漁港（高知県宿毛市）（第2種）

事業実施期間：平成30年度～令和8年度

製氷施設 N=1式

南護岸 L=162m

北防波堤 L=96.7m




南防波堤 L=90m

南防波堤 L=2.5m

位置図



凡例（事業実施年度）

- 過年度時に実施 
- 当該年度に実施 
- 次年度以降に実施 

※記載している事業内容は、当初の予定であり、年度途中で変更することもある。

安芸漁港（高知県安芸市）（第2種）

事業実施期間：平成14年度～令和9年度

位置図



凡例（事業実施年度）

- 過年度時に実施
- 当該年度に実施
- 次年度以降に実施



※記載している事業内容は、当初の予定であり、年度途中で変更することもある。

高知県

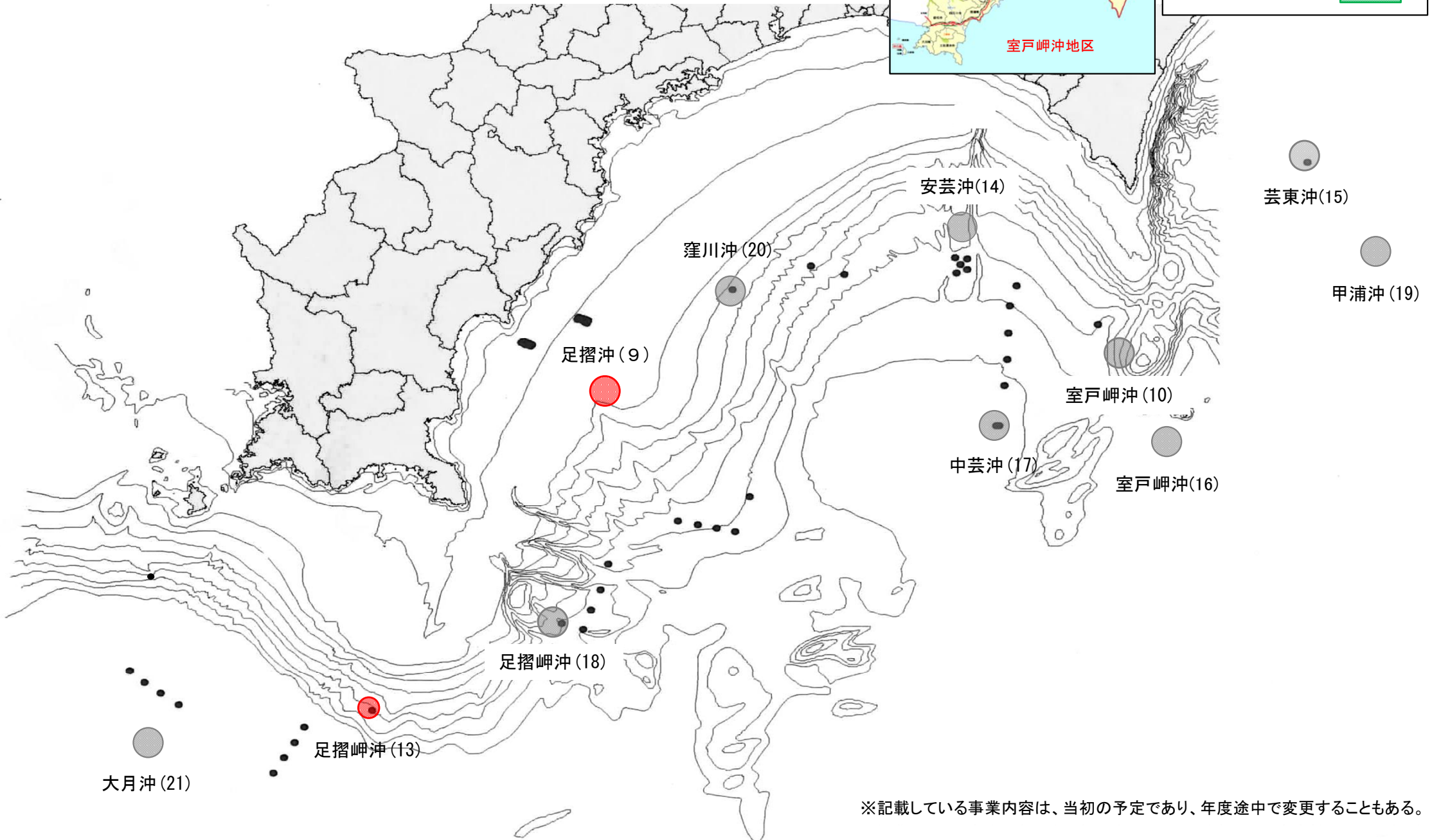
事業実施期間: 平成29年度～令和9年度

位置図



凡例 (事業実施年度)

- 過年度時に実施
- 当該年度に実施
- 次年度以降に実施



※記載している事業内容は、当初の予定であり、年度途中で変更することもある。

高知県

事業実施期間:平成24年度～令和13年度

凡例 (事業実施主体)

高知県



赤岡漁港(第1種)
工事実施予定施設:-2.0m物揚場、-3.0m泊地 他
今年度実施予定施設:-2.0m物揚場、-2.0m泊地

椎名漁港(第2種)
工事実施予定施設:沖防波堤(I)、3号船揚場

田ノ浦漁港(第2種)
工事実施予定施設:-4.0m岸壁
今年度実施予定施設:-4.0m岸壁

古満目漁港(第1種)
工事実施予定施設:3号岸壁
今年度実施予定施設:3号岸壁

宇佐漁港(第3種)
工事実施予定施設:小港西防波堤、宇津賀船溜 他
今年度実施予定施設:東船溜

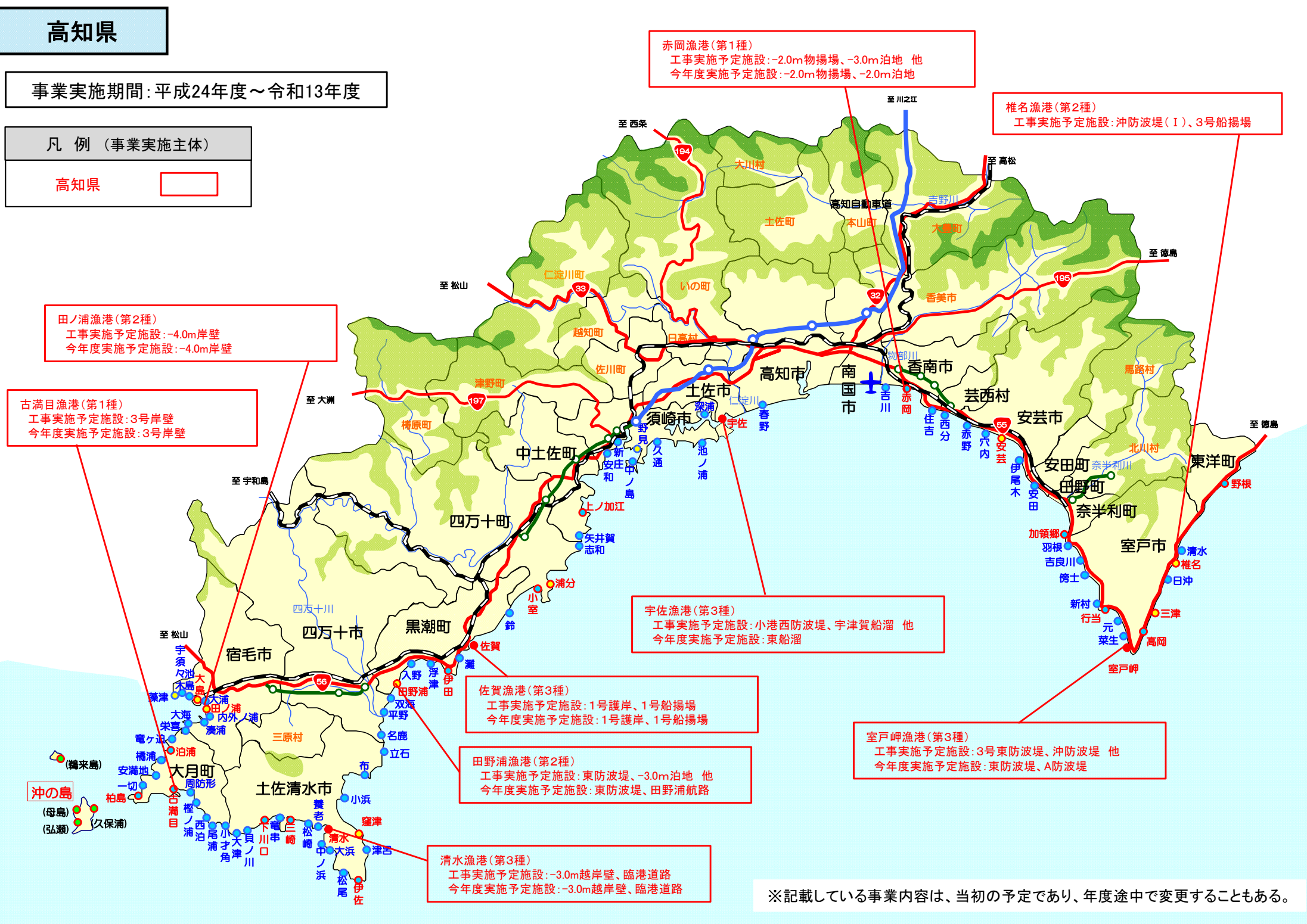
佐賀漁港(第3種)
工事実施予定施設:1号護岸、1号船揚場
今年度実施予定施設:1号護岸、1号船揚場

田野浦漁港(第2種)
工事実施予定施設:東防波堤、-3.0m泊地 他
今年度実施予定施設:東防波堤、田野浦航路

清水漁港(第3種)
工事実施予定施設:-3.0m越岸壁、臨港道路
今年度実施予定施設:-3.0m越岸壁、臨港道路

室戸岬漁港(第3種)
工事実施予定施設:3号東防波堤、沖防波堤 他
今年度実施予定施設:東防波堤、A防波堤

※記載している事業内容は、当初の予定であり、年度途中で変更することもある。



高知県

事業実施期間:平成24年度～令和10年度

凡例 (事業実施主体)

| | |
|-------|--|
| 室戸市 | |
| 安田町 | |
| 香南市 | |
| 須崎市 | |
| 土佐清水市 | |
| 大月町 | |
| 宿毛市 | |

一切漁港(第1種)
 工事実施予定施設:No.1防波堤
 今年度実施予定施設:No.1防波堤

住吉漁港(第1種)
 工事実施予定施設:内港護岸、北岸壁 他
 今年度実施予定施設:B防波堤、西岸壁 他

傍士漁港(第1種)
 工事実施予定施設:C防波堤、D物揚場 他
 今年度実施予定施設:C防波堤

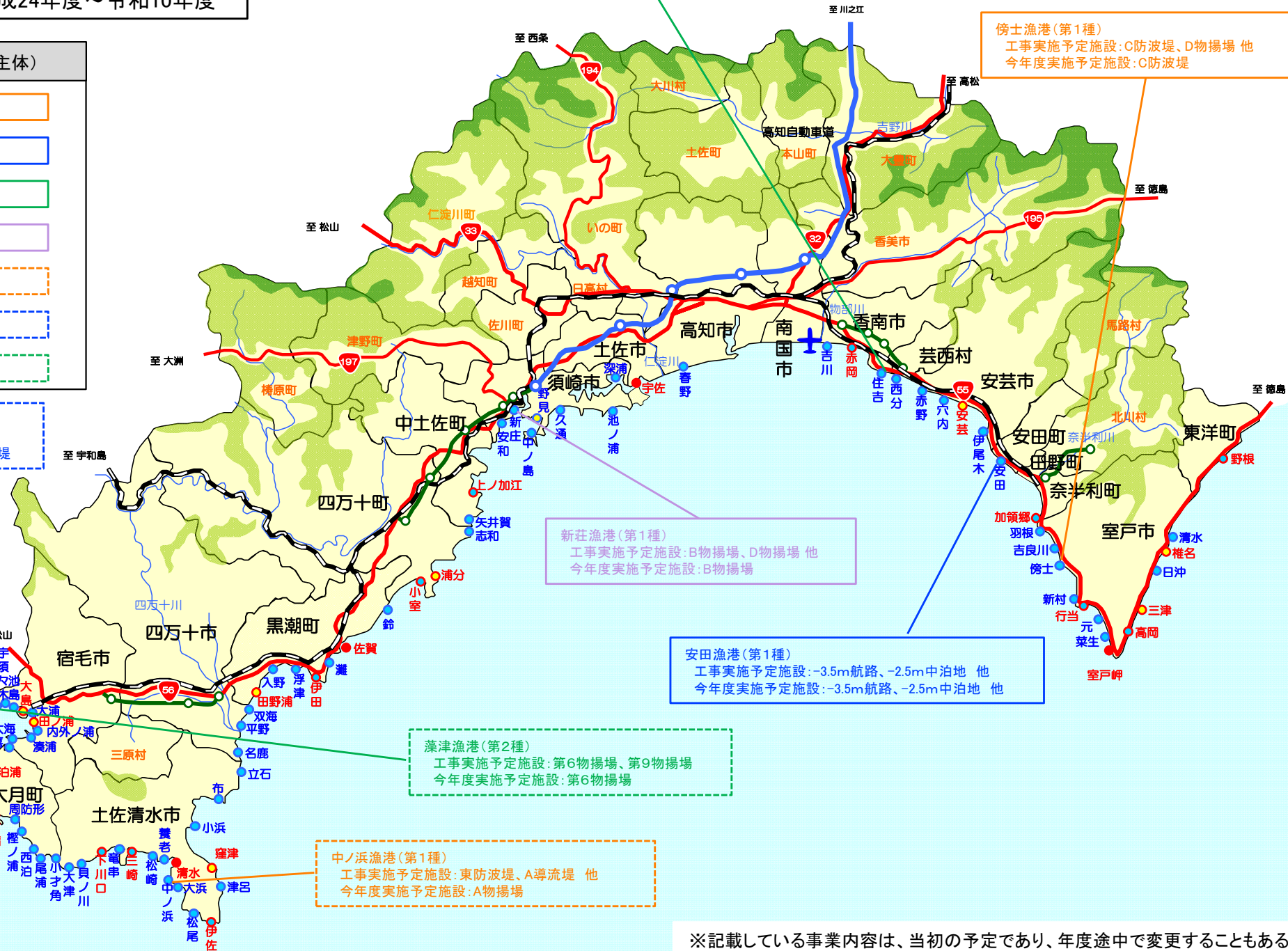
新荘漁港(第1種)
 工事実施予定施設:B物揚場、D物揚場 他
 今年度実施予定施設:B物揚場

安田漁港(第1種)
 工事実施予定施設:-3.5m航路、-2.5m中泊地 他
 今年度実施予定施設:-3.5m航路、-2.5m中泊地 他

藻津漁港(第2種)
 工事実施予定施設:第6物揚場、第9物揚場
 今年度実施予定施設:第6物揚場

中ノ浜漁港(第1種)
 工事実施予定施設:東防波堤、A導流堤 他
 今年度実施予定施設:A物揚場

※記載している事業内容は、当初の予定であり、年度途中で変更することもある。



宇佐地区（高知県土佐市）

事業実施期間：平成29年度～令和9年度

位置図



凡例（事業実施年度等）

- 過年度時に実施
- 当該年度に実施
- 次年度以降に実施
- 避難対象地域

集落道(1) L=187m

集落道(1) L=50m

集落道(1) L=113m

雨水排水路 L=111m

雨水排水路 L=243m

雨水排水路 L=396m

集落道(2) L=10m

集落道(2) L=90m

雨水排水路 L=370m

雨水排水路 L=400m

雨水排水路 L=240m

雨水排水路 L=1,450m

雨水排水路 L=870m

雨水排水路 L=160m

※記載している事業内容は、当初の予定であり、年度途中で変更することもある。

高知県

事業実施期間: 令和元年度～令和9年度

凡例 (事業実施主体)

- 奈半利町
- 宿毛市

