

物部川濁度計測結果表

index No.	18	計測日	2025/9/3	天候	C	計測者	安藤・長原
計測機器	東建エンジニアリング P708			備考			

降雨状況(過去12日間)			
月日	永瀬	吉野	杉田
8月22日	0.0	4.5	0.0
8月23日	0.0	0.0	0.0
8月24日	0.0	0.0	0.0
8月25日	0.0	0.0	0.0
8月26日	0.0	0.0	0.0
8月27日	6.5	9.0	20.0
8月28日	0.0	0.0	0.0
8月29日	0.0	0.0	0.0
8月30日	0.0	0.0	0.0
8月31日	0.0	0.0	0.0
9月1日	0.0	0.0	0.5
9月2日	0.0	0.0	0.0
計	6.5	13.5	20.5

各発電所の状態			
	永瀬発電所	吉野発電所	杉田発電所
時刻	9時00分	10時00分	11時00分
取水口水位 EL.m	186.90	97.66	76.54
流入量 m³/s	10.4	18.0	10.5
ゲート放流量 m³/s	0.0	0.0	0.0
使用水量 m³/s	13.6	16.2	17.9
全放流量 m³/s	13.6	16.2	17.9

① 舞川 高宮橋		
時刻	9時31分	
水深 m	濁度FTU	水温℃
1	7.0	24.9
2	6.2	24.6
3	5.9	23.7
4	6.5	23.2
5	7.3	22.8
6	8.6	22.4
7		
8		
9		
10		
11		
12		
13		
14		
15		
16		
17		
18		
19		
20		

② 舞川 明神橋		
時刻	9時18分	
水深 m	濁度FTU	水温℃
1	5.0	25.4
2	4.5	24.4
3	4.0	23.8
4	4.9	23.4
5	5.5	22.9
6	6.2	22.6
7	6.7	22.0
8	8.4	21.3
9	8.1	21.0
10	13.1	20.5
11	42.9	20.3
12	43.0	20.5
13		
14		
15		
16		
17		
18		
19		
20		

③ 永瀬PS放水口		
時刻	9時49分	
水深 m	濁度FTU	水温℃
1	7.3	23.2
2		

④ 吉野ダム上流 在所橋		
時刻	10時02分	
水深 m	濁度FTU	水温℃
1	5.8	24.3
2	6.1	23.7
3	6.8	23.2
4	7.0	23.0
5		
6		
7		
8		
9		
10		
12		
14		

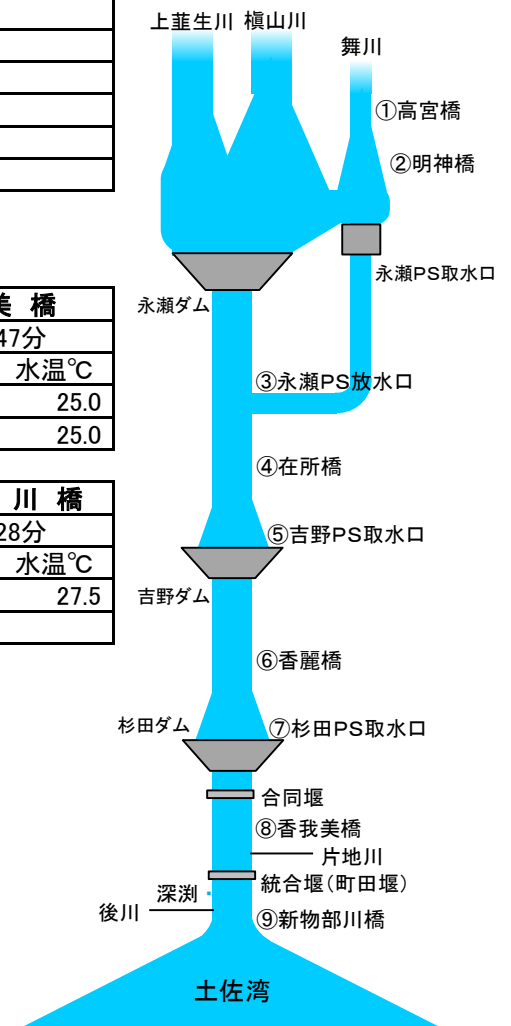
⑤ 吉野PS取水口		
時刻	10時32分	
水深 m	濁度FTU	水温℃
1	5.5	24.6
2	6.3	23.7
3	7.2	23.4
4	7.1	23.0
5	7.6	23.0
6	7.6	23.0
7	7.5	22.9
8	8.0	22.9
9	7.9	22.9
10	8.1	22.9
11	8.5	22.9

⑥ 杉田ダム上流 香麗橋		
時刻	10時50分	
水深 m	濁度FTU	水温℃
1	5.0	27.3
2	5.7	25.8
3	6.2	24.4
4	6.2	24.1
5	5.7	23.8
6	5.8	23.7
7	6.2	23.5
8	6.1	23.4
9	6.4	23.3
10	6.3	23.0
12	5.5	22.4
14	5.4	22.1
16	6.1	21.8
18	9.2	21.7
20	12.7	21.2
22	23.0	20.8
24	26.0	20.3
26		

⑦ 杉田PS取水口		
時刻	11時05分	
水深 m	濁度FTU	水温℃
1	5.0	26.6
2	5.2	26.3
3	6.1	24.2
4	5.9	24.0
5	5.6	23.8
6	5.3	23.6
7	5.4	23.5
8	5.5	23.3
9	5.5	23.2
10	5.5	22.6
12	5.0	22.1
14	6.8	21.9
16	8.8	21.8
18	11.5	21.6
20		
22		
24		
26		

⑧ 香我美橋		
時刻	11時47分	
水深 m	濁度FTU	水温℃
1	5.2	25.0
2	5.2	25.0

⑨ 新物部川橋		
時刻	13時28分	
水深 m	濁度FTU	水温℃
1	4.8	27.5
2		



物部川濁度計測結果表

index No.	19	計測日	2025/9/8	天候	F	計測者	長原・吉本
計測機器	東建エンジニアリング P708			備考			

降雨状況(過去12日間)			
月日	永瀬	吉野	杉田
8月27日	6.5	9.0	20.0
8月28日	0.0	0.0	0.0
8月29日	0.0	0.0	0.0
8月30日	0.0	0.0	0.0
8月31日	0.0	0.0	0.0
9月1日	0.0	0.0	0.5
9月2日	0.0	0.0	0.0
9月3日	7.0	0.5	2.0
9月4日	36.0	39.5	57.5
9月5日	49.0	54.0	74.5
9月6日	0.0	0.0	0.0
9月7日	0.0	0.0	0.0
計	98.5	103.0	154.5

各発電所の状態			
	永瀬発電所	吉野発電所	杉田発電所
時刻	14時00分	14時00分	15時00分
取水口水位 EL.m	190.39	97.73	76.24
流入量 m³/s	21.4	31.9	35.0
ゲート放流量 m³/s	0.0	0.0	0.0
使用水量 m³/s	29.2	28.4	30.0
全放流量 m³/s	29.2	28.4	30.0

① 舞川 高宮橋		
時刻	14時00分	
水深 m	濁度FTU	水温℃
1	3.8	25.2
2	1.6	23.7
3	1.0	23.0
4	1.3	22.5
5	2.0	22.3
6	3.4	22.0
7	4.7	21.8
8	11.0	21.7
9	11.9	21.6
10	14.3	21.5
11		
12		
13		
14		
15		
16		
17		
18		
19		
20		

② 舞川 明神橋		
時刻	13時52分	
水深 m	濁度FTU	水温℃
1	3.8	26.0
2	2.6	24.1
3	1.4	22.9
4	2.0	22.5
5	5.0	22.2
6	10.5	20.2
7	13.7	21.9
8	15.2	21.7
9	15.5	21.6
10	16.1	21.5
11	21.5	21.3
12	21.7	21.2
13	29.0	21.1
14		
15		
16		
17		
18		
19		
20		

③ 永瀬PS放水口		
時刻	14時14分	
水深 m	濁度FTU	水温℃
1	13.1	23.2
2		

④ 吉野ダム上流 在所橋		
時刻	14時23分	
水深 m	濁度FTU	水温℃
1	13.0	25.0
2	13.0	24.8
3	13.4	24.3
4	13.9	23.1
5		
6		
7		
8		
9		
10		
12		
14		

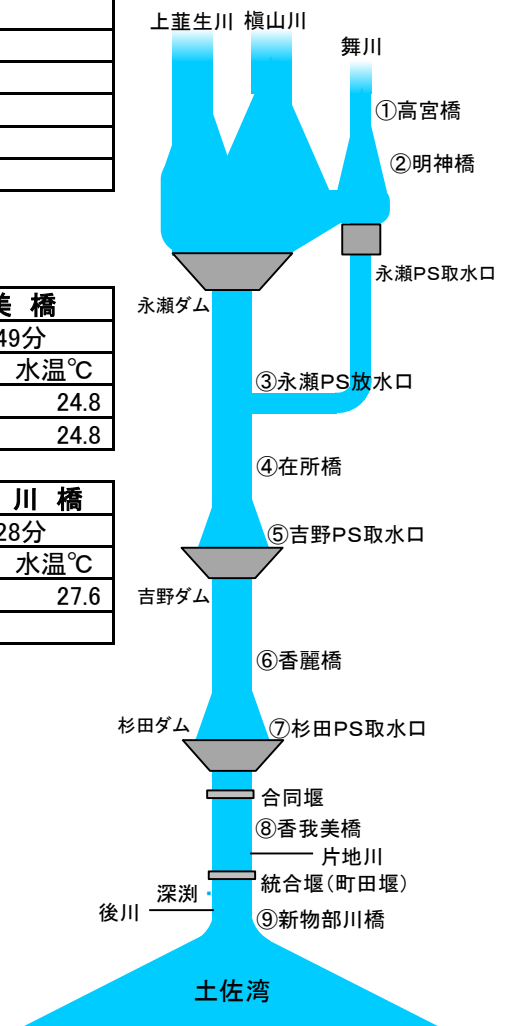
⑤ 吉野PS取水口		
時刻	14時37分	
水深 m	濁度FTU	水温℃
1	14.9	23.2
2	15.2	22.7
3	16.0	22.5
4	15.7	22.4
5	15.6	22.4
6	16.1	22.4
7	15.9	22.4
8	16.1	22.4
9	16.0	22.4
10	16.2	22.4
11	16.4	22.3

⑥ 杉田ダム上流 香麗橋		
時刻	14時52分	
水深 m	濁度FTU	水温℃
1	10.5	26.6
2	14.4	24.8
3	16.9	23.6
4	17.0	23.5
5	17.1	23.4
6	16.9	23.3
7	17.7	23.2
8	17.7	23.2
9	18.1	23.2
10	18.4	23.1
12	18.7	23.1
14	19.7	23.0
16	11.1	22.0
18	7.3	21.7
20	10.4	21.4
22	15.9	20.9
24	14.3	20.4
26		

⑦ 杉田PS取水口		
時刻	15時06分	
水深 m	濁度FTU	水温℃
1	12.4	23.7
2	12.4	23.5
3	12.6	23.4
4	13.0	23.4
5	12.1	23.2
6	12.0	23.2
7	11.8	23.1
8	12.9	23.0
9	13.1	23.0
10	12.9	23.0
12	10.6	22.8
14	9.9	22.6
16	9.7	22.0
18	15.5	21.5
20		
22		
24		
26		

⑧ 香我美橋		
時刻	15時49分	
水深 m	濁度FTU	水温℃
1	16.3	24.8
2	16.3	24.8

⑨ 新物部川橋		
時刻	15時28分	
水深 m	濁度FTU	水温℃
1	5.6	27.6
2		



物部川濁度計測結果表

index No.	20	計測日	2025/9/16	天候	F	計測者	長原・吉本
計測機器	東建エンジニアリング P708			備考			

降雨状況(過去12日間)			
月日	永瀬	吉野	杉田
9月4日	36.0	39.5	57.5
9月5日	49.0	54.0	74.5
9月6日	0.0	0.0	0.0
9月7日	0.0	0.0	0.0
9月8日	0.0	0.0	0.0
9月9日	0.0	0.0	0.0
9月10日	30.0	27.0	48.0
9月11日	145.0	142.0	151.0
9月12日	1.5	2.5	3.5
9月13日	7.5	3.5	0.5
9月14日	0.5	0.0	0.0
9月15日	0.0	0.0	0.0
計	269.5	268.5	335.0

各発電所の状態			
	永瀬発電所	吉野発電所	杉田発電所
時刻	14時00分	14時00分	15時00分
取水口水位 EL.m	190.46	97.72	76.32
流入量 m³/s	20.0	1.3	24.0
ゲート放流量 m³/s	0.0	0.0	0.0
使用水量 m³/s	0.0	0.0	29.0
全放流量 m³/s	0.0	0.0	29.0

① 舞川 高宮橋		
時刻	13時46分	
水深 m	濁度FTU	水温℃
1	2.0	24.3
2	1.3	22.8
3	1.0	22.0
4	1.3	21.7
5	1.8	21.6
6	2.1	21.4
7	2.9	21.2
8	3.1	21.1
9	3.2	21.0
10	10.3	21.0
11		
12		
13		
14		
15		
16		
17		
18		
19		
20		

② 舞川 明神橋		
時刻	13時37分	
水深 m	濁度FTU	水温℃
1	2.4	24.4
2	2.0	22.7
3	1.9	22.0
4	1.8	21.7
5	2.8	21.5
6	2.3	21.5
7	3.4	21.3
8	4.7	21.2
9	5.5	21.1
10	6.8	21.0
11	6.9	21.0
12	7.5	20.8
13	10.7	20.8
14		
15		
16		
17		
18		
19		
20		

③ 永瀬PS 放水口		
時刻	14時01分	
水深 m	濁度FTU	水温℃
1	5.7	22.7
2		

④ 吉野ダム上流 在所橋		
時刻	14時11分	
水深 m	濁度FTU	水温℃
1	6.2	24.5
2	3.6	23.6
3	5.6	22.9
4	6.6	22.2
5		
6		
7		
8		
9		
10		
12		
14		

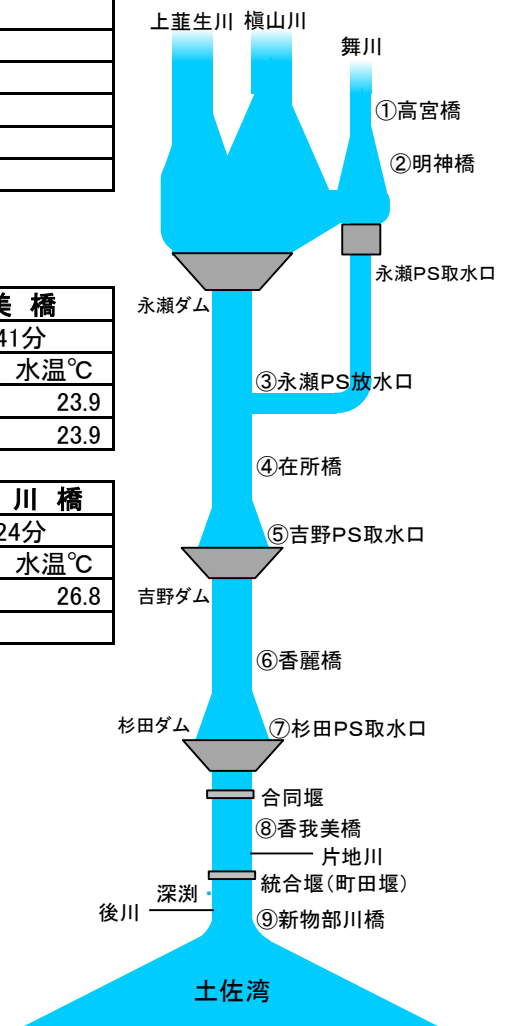
⑤ 吉野PS 取水口		
時刻	14時31分	
水深 m	濁度FTU	水温℃
1	6.3	22.4
2	6.7	21.9
3	7.1	21.8
4	7.0	21.8
5	7.0	21.8
6	7.0	21.8
7	7.0	21.8
8	6.8	21.8
9	7.0	21.7
10	6.9	21.7
11	7.0	21.7

⑥ 杉田ダム上流 香麗橋		
時刻	14時48分	
水深 m	濁度FTU	水温℃
1	6.9	25.7
2	7.8	23.4
3	7.4	22.9
4	6.5	22.8
5	6.2	22.6
6	6.1	22.5
7	6.3	22.5
8	6.3	22.4
9	6.2	22.3
10	6.4	22.3
12	7.1	22.1
14	9.2	22.0
16	10.2	21.9
18	13.7	21.8
20	15.7	21.7
22	24.0	21.6
24	35.0	21.4
26		

⑦ 杉田PS 取水口		
時刻	15時00分	
水深 m	濁度FTU	水温℃
1	7.5	23.3
2	7.6	23.0
3	7.3	22.6
4	7.2	22.5
5	6.8	22.3
6	7.8	22.2
7	7.7	22.1
8	7.5	22.1
9	8.0	22.1
10	8.2	22.0
12	8.6	22.0
14	9.7	21.9
16	11.5	21.9
18	20.6	21.8
20		
22		
24		
26		

⑧ 香我美橋		
時刻	15時41分	
水深 m	濁度FTU	水温℃
1	7.9	23.9
2	7.8	23.9

⑨ 新物部川橋		
時刻	15時24分	
水深 m	濁度FTU	水温℃
1	5.3	26.8
2		



物部川濁度計測結果表

index No.	21	計測日	2025/9/22	天候	F	計測者	安藤・吉本
計測機器	東建エンジニアリング P708			備考			

降雨状況(過去12日間)			
月日	永瀬	吉野	杉田
9月10日	30.0	27.0	48.0
9月11日	145.0	142.0	151.0
9月12日	1.5	2.5	3.5
9月13日	7.5	3.5	0.5
9月14日	0.5	0.0	0.0
9月15日	0.0	0.0	0.0
9月16日	0.0	0.0	0.0
9月17日	20.0	37.0	3.0
9月18日	0.0	0.0	1.5
9月19日	0.5	0.0	0.0
9月20日	3.0	5.0	6.5
9月21日	4.5	2.5	3.5
計	212.5	219.5	217.5

各発電所の状態			
	永瀬発電所	吉野発電所	杉田発電所
時刻	10時00分	11時00分	11時00分
取水口水位 EL.m	190.57	97.67	76.29
流入量 m ³ /s	13.6	17.1	17.7
ゲート放流量 m ³ /s	0.0	0.0	0.0
使用水量 m ³ /s	13.6	18.0	20.2
全放流量 m ³ /s	13.6	18.0	20.2

① 舞川 高宮橋		
時刻	10時35分	
水深 m	濁度FTU	水温℃
1	1.9	23.7
2	1.0	22.6
3	1.4	22.1
4	1.6	21.8
5	1.6	21.6
6	2.4	21.5
7	3.0	21.3
8	3.6	21.2
9	6.0	21.1
10	10.0	21.0
11		
12		
13		
14		
15		
16		
17		
18		
19		
20		

② 舞川 明神橋		
時刻	10時27分	
水深 m	濁度FTU	水温℃
1	1.7	24.1
2	1.6	22.7
3	1.5	22.1
4	1.6	21.9
5	1.6	21.7
6	1.7	21.6
7	2.0	21.4
8	2.0	21.4
9	2.5	21.2
10	3.2	21.1
11	3.5	21.0
12	5.2	20.8
13	8.6	20.7
14		
15		
16		
17		
18		
19		
20		

③ 永瀬PS 放水口		
時刻	10時48分	
水深 m	濁度FTU	水温℃
1	3.0	22.1
2		

④ 吉野ダム上流 在所橋		
時刻	10時58分	
水深 m	濁度FTU	水温℃
1	3.1	22.3
2	3.9	22.1
3	3.9	21.9
4	3.9	21.9
5		
6		
7		
8		
9		
10		
12		
14		

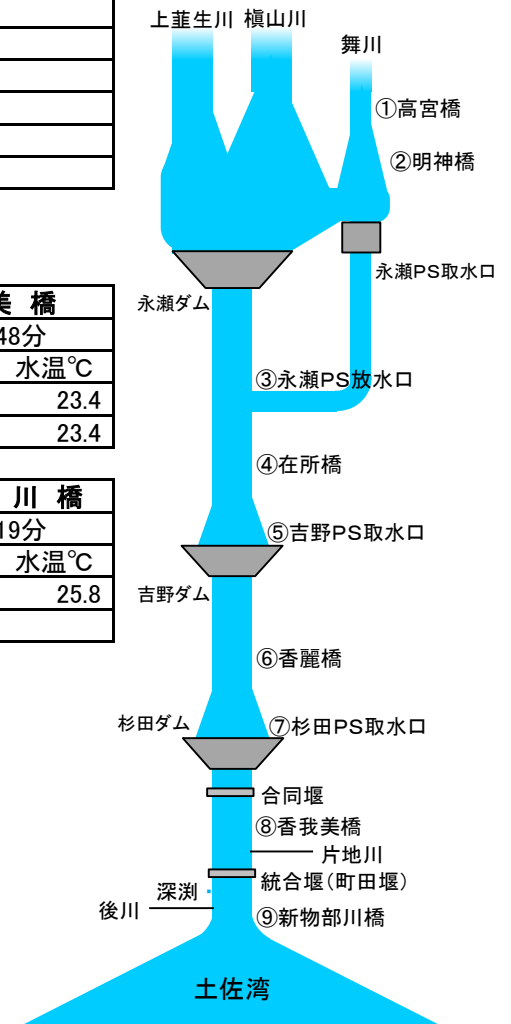
⑤ 吉野PS 取水口		
時刻	11時10分	
水深 m	濁度FTU	水温℃
1	4.3	22.9
2	4.6	22.7
3	5.4	22.3
4	5.9	22.2
5	5.9	22.2
6	6.0	22.2
7	5.9	22.2
8	6.2	22.2
9	6.1	22.2
10	5.9	22.2
11	7.5	22.1

⑥ 杉田ダム上流 香麗橋		
時刻	11時25分	
水深 m	濁度FTU	水温℃
1	4.5	24.1
2	5.4	23.4
3	4.9	23.2
4	4.3	23.0
5	4.2	22.9
6	4.2	22.8
7	4.0	22.7
8	4.2	22.6
9	4.4	22.5
10	4.7	22.5
12	5.8	22.3
14	6.0	22.0
16	7.7	21.8
18	13.4	21.7
20	18.6	21.5
22	19.0	21.4
24		
26		

⑦ 杉田PS 取水口		
時刻	11時36分	
水深 m	濁度FTU	水温℃
1	5.0	24.2
2	4.7	23.4
3	4.4	23.0
4	4.2	22.8
5	4.0	22.7
6	4.0	22.6
7	4.1	22.5
8	4.1	22.4
9	4.1	22.4
10	4.2	22.4
12	4.3	22.3
14	4.6	22.2
16	6.5	21.9
18	9.4	21.8
20		
22		
24		
26		

⑧ 香我美橋		
時刻	11時48分	
水深 m	濁度FTU	水温℃
1	4.3	23.4
2	4.2	23.4

⑨ 新物部川橋		
時刻	13時19分	
水深 m	濁度FTU	水温℃
1	3.7	25.8
2		



物部川濁度計測結果表

index No.	22	計測日	2025/9/29	天候	F	計測者	長原・吉本
計測機器	東建エンジニアリング P708			備考			

降雨状況(過去12日間)			
月日	永瀬	吉野	杉田
9月17日	20.0	37.0	3.0
9月18日	0.0	0.0	1.5
9月19日	0.5	0.0	0.0
9月20日	3.0	5.0	6.5
9月21日	4.5	2.5	3.5
9月22日	0.0	0.0	0.0
9月23日	0.0	0.0	0.0
9月24日	6.5	9.5	11.5
9月25日	1.0	1.0	4.5
9月26日	0.0	0.0	0.0
9月27日	0.0	0.0	0.0
9月28日	1.0	0.5	1.0
計	36.5	55.5	31.5

各発電所の状態			
	永瀬発電所	吉野発電所	杉田発電所
時刻	14時00分	14時00分	15時00分
取水口水位 EL.m	190.14	97.63	76.32
流入量 m³/s	6.3	18.6	19.8
ゲート放流量 m³/s	0.0	0.0	0.0
使用水量 m³/s	14.1	18.6	19.8
全放流量 m³/s	14.1	18.6	19.8

① 舞川 高宮橋		
時刻	13時52分	
水深 m	濁度FTU	水温℃
1	1.5	23.7
2	2.3	22.9
3	2.0	21.9
4	2.2	21.4
5	1.9	21.2
6	3.6	21.1
7	3.4	21.0
8	4.0	20.8
9	5.2	20.7
10	6.0	20.7
11		
12		
13		
14		
15		
16		
17		
18		
19		
20		

② 舞川 明神橋		
時刻	13時41分	
水深 m	濁度FTU	水温℃
1	1.7	23.2
2	2.3	22.4
3	1.8	21.8
4	1.8	21.4
5	2.2	21.2
6	2.2	21.1
7	2.2	20.9
8	2.5	20.8
9	2.9	20.7
10	3.2	20.6
11	3.6	20.6
12	4.7	20.5
13	13.8	20.4
14		
15		
16		
17		
18		
19		
20		

③ 永瀬PS 放水口		
時刻	14時16分	
水深 m	濁度FTU	水温℃
1	3.5	21.5
2		

④ 吉野ダム上流 在所橋		
時刻	14時25分	
水深 m	濁度FTU	水温℃
1	3.2	21.8
2	3.3	21.7
3	3.5	21.6
4	3.8	21.5
5		
6		
7		
8		
9		
10		
12		
14		

⑤ 吉野PS 取水口		
時刻	14時38分	
水深 m	濁度FTU	水温℃
1	3.2	23.3
2	3.4	22.9
3	3.7	22.8
4	3.7	21.6
5	3.9	21.5
6	4.3	21.5
7	4.7	21.4
8	4.8	21.4
9	4.4	21.4
10	4.4	21.4
11	4.8	21.4

⑥ 杉田ダム上流 香麗橋		
時刻	14時53分	
水深 m	濁度FTU	水温℃
1	5.2	23.9
2	4.8	23.5
3	4.6	22.7
4	3.8	22.2
5	4.0	22.1
6	4.0	22.1
7	4.0	22.1
8	4.4	22.0
9	4.7	22.0
10	4.6	22.0
12	4.6	21.9
14	4.8	21.9
16	7.0	21.8
18	8.9	21.6
20	11.5	21.5
22	25.6	21.2
24	20.4	20.7
26		

⑦ 杉田PS 取水口		
時刻	15時06分	
水深 m	濁度FTU	水温℃
1	6.4	25.0
2	7.1	23.7
3	6.0	22.8
4	4.9	22.4
5	5.2	22.3
6	4.7	22.2
7	4.6	22.1
8	4.8	22.1
9	4.7	22.0
10	4.9	22.0
12	5.5	21.9
14	6.0	21.9
16	6.6	21.8
18	10.2	21.7
20		
22		
24		
26		

⑧ 香我美橋		
時刻	15時48分	
水深 m	濁度FTU	水温℃
1	4.8	23.3
2	4.8	23.3

⑨ 新物部川橋		
時刻	15時29分	
水深 m	濁度FTU	水温℃
1	4.2	25.1
2		

