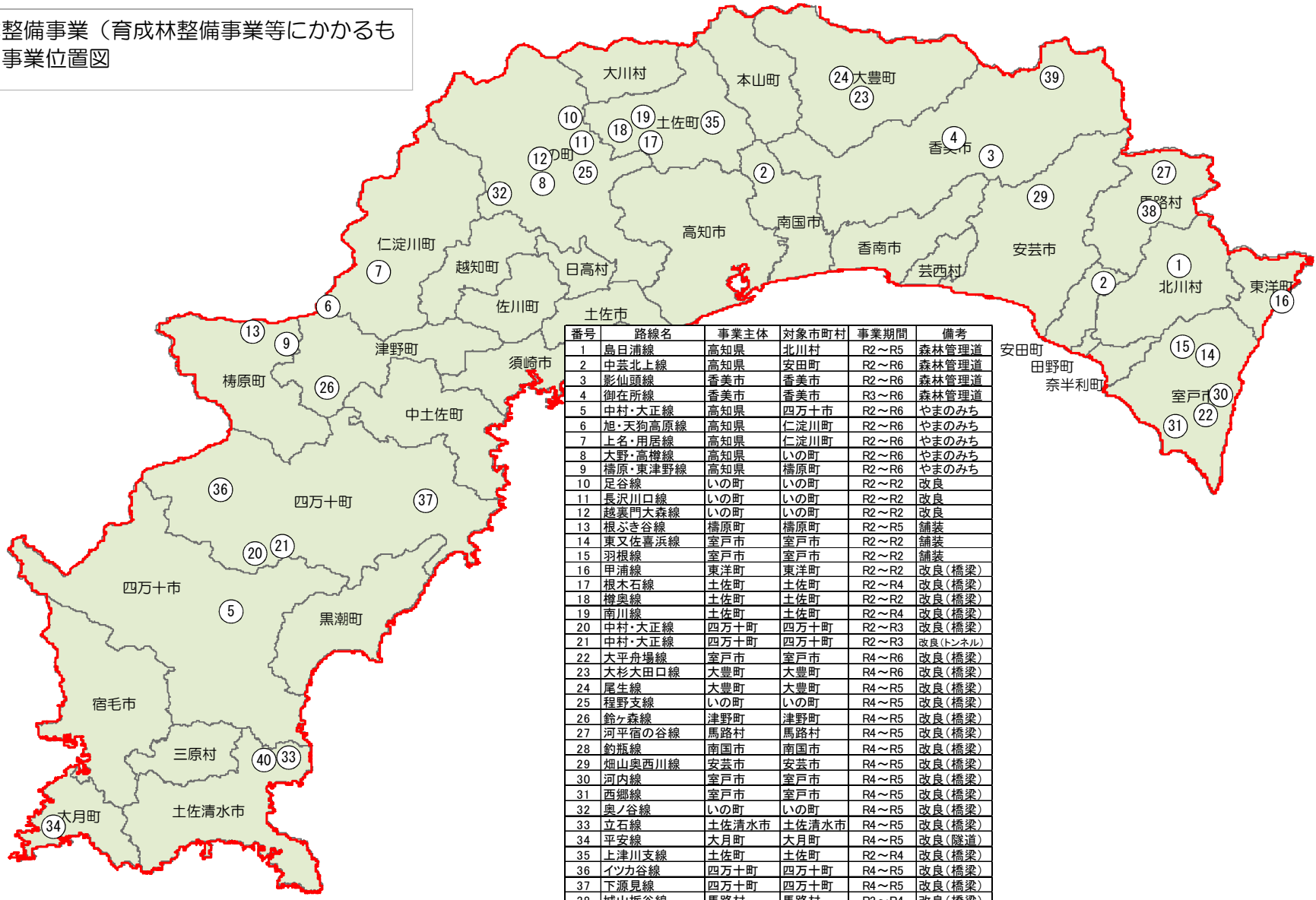


農山漁村地域整備計画

計画の名称								
高知県森林基盤整備計画（第3期）								
計画策定主体								
高知県								
対象市町村								
室戸市、安芸市、香南市、香美市、南国市、高知市、土佐市、須崎市、四万十市、土佐清水市、宿毛市、東洋町、奈半利町、田野町、安田町、大豊町、本山町、土佐町、いの町、佐川町、越知町、仁淀川町、津野町、中土佐町、梶原町、四万十町、黒潮町、大月町、北川村、馬路村、芸西村、大川村、日高村、三原村（34市町村）								
計画の期間								
令和2年度～令和6年度（5年間）								
計画の目標								
<p>森林の有する多面的機能が持続的に発揮されるよう、健全な森林へと育成するために必要な間伐等の実施や、国民のニーズに応じた多様な森林整備を効果的かつ効率的に実施するために必要な林道・作業道を自然条件や導入する作業システムに応じ整備を進める。また、自然災害等によって荒廃したあるいは荒廃しつつある被災山地の早期復旧のため治山事業や適切な森林整備を実施する。これらの施策により山村地域の重要な産業である林業及び木材産業の振興が図られるとともに、森林の有する公益的機能が発揮され、濁水や土砂の流出及び濁水等の被害から下流域の集落や漁場等の保全を図ることが出来る。</p>								
定量的指標								
<ul style="list-style-type: none"> <li>・森林施業の効率化を図るために基盤整備を推進し、高知県産業振興計画の目標値を目指す。 (原木生産量：現状(H30)64.6万m<sup>3</sup> →R6目標値82.3万m<sup>3</sup>)</li> <li>・豪雨災害による被災地区、自然災害等の発生する可能性の高い地区周辺において、施設整備や森林の適正管理等を行い、山地災害防止機能を向上させる地区を第一期・第二期実績268地区から新たに100地区増加させる。</li> </ul>								
対象事業								
単位：千円								
事業名	事業型		事業実施主体	関係市町村	計画期間内の工事内容 (工種及び数量)	工期	計画期間内の総事業費	備考
	事業型	事業箇所名 (地区名)						
森林整備事業	別紙① のとおり	別紙① のとおり	別紙① のとおり	別紙① のとおり	別紙① のとおり	R2～R6	(4,765,095) 4,930,566	
治山事業	別紙② のとおり	別紙② のとおり	高知県	別紙② のとおり	別紙② のとおり	R2～R6	(3,727,843) 4,988,643	
合計 (全体事業費)							(8,492,938) 9,919,209	

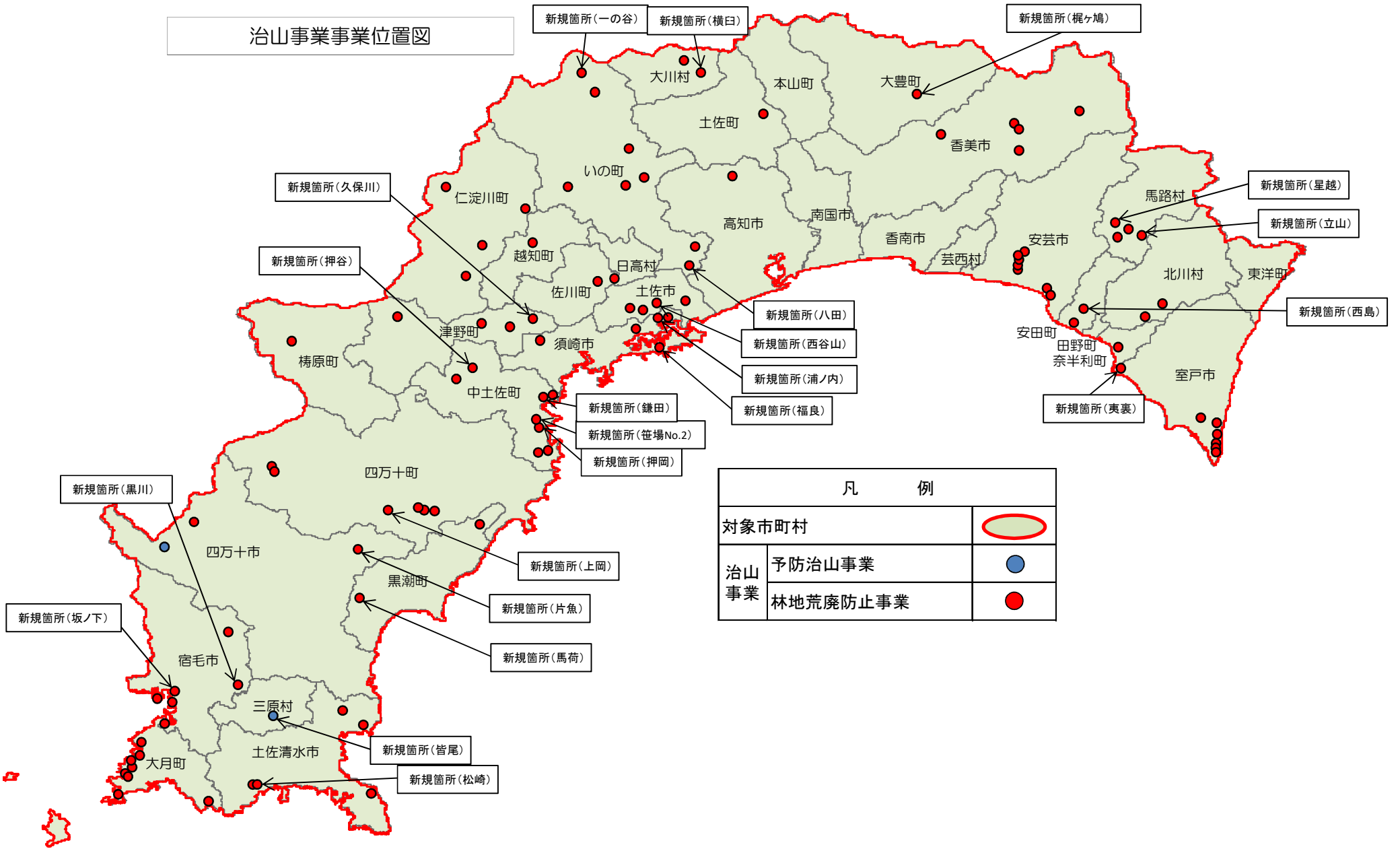
※対象事業を示した図面を添付



森林整備事業（育成林整備事業等にかかるもの）事業位置図



番号	路線名	事業主体	対象市町村	事業期間	備考
1	島日浦線	高知県	北川村	R2～R5	森林管理道
2	中芸北上線	高知県	安田町	R2～R6	森林管理道
3	影仙頭線	香美市	香美市	R2～R6	森林管理道
4	御在所線	香美市	香美市	R2～R6	森林管理道
5	中村・大正線	高知県	四万十市	R2～R6	やまのみち
6	旭・天狗高原線	高知県	仁淀川町	R2～R6	やまのみち
7	上名・用居線	高知県	仁淀川町	R2～R6	やまのみち
8	大野・高樽線	高知県	いの町	R2～R6	やまのみち
9	橋原・東津野線	高知県	橋原町	R2～R6	やまのみち
10	足谷線	いの町	いの町	R2～R2	改良
11	長沢川口線	いの町	いの町	R2～R2	改良
12	越裏門大森線	いの町	いの町	R2～R2	改良
13	根ぶき谷線	橋原町	橋原町	R2～R5	舗装
14	東又佐喜浜線	室戸市	室戸市	R2～R2	舗装
15	羽根線	室戸市	室戸市	R2～R2	舗装
16	甲浦線	東洋町	東洋町	R2～R2	改良(橋梁)
17	根木石線	土佐町	土佐町	R2～R4	改良(橋梁)
18	樽奥線	土佐町	土佐町	R2～R2	改良(橋梁)
19	南川線	土佐町	土佐町	R2～R4	改良(橋梁)
20	中村・大正線	四万十町	四万十町	R2～R3	改良(橋梁)
21	中村・大正線	四万十町	四万十町	R2～R3	改良(トンネル)
22	大平舟場線	室戸市	室戸市	R4～R6	改良(橋梁)
23	大杉大田口線	大豊町	大豊町	R4～R6	改良(橋梁)
24	尾生線	大豊町	大豊町	R4～R5	改良(橋梁)
25	程野支線	いの町	いの町	R4～R5	改良(橋梁)
26	鈴ヶ森線	津野町	津野町	R4～R5	改良(橋梁)
27	河平宿の谷線	馬路村	馬路村	R4～R5	改良(橋梁)
28	釣瓶線	南国市	南国市	R4～R5	改良(橋梁)
29	畑山奥西川線	安芸市	安芸市	R4～R5	改良(橋梁)
30	河内線	室戸市	室戸市	R4～R5	改良(橋梁)
31	西郷線	室戸市	室戸市	R4～R5	改良(橋梁)
32	奥ノ谷線	いの町	いの町	R4～R5	改良(橋梁)
33	立石線	土佐清水市	土佐清水市	R4～R5	改良(橋梁)
34	平安線	大月町	大月町	R4～R5	改良(隧道)
35	上津川支線	土佐町	土佐町	R2～R4	改良(橋梁)
36	イソカ谷線	四万十町	四万十町	R4～R5	改良(橋梁)
37	下源見線	四万十町	四万十町	R4～R5	改良(橋梁)
38	城山栃谷線	馬路村	馬路村	R3～R4	改良(橋梁)
39	西熊線	香美市	香美市	R5～R6	改良(橋梁)
40	ヤケシダ線	土佐清水市	土佐清水市	R5～R5	改良(橋梁)

# 治山事業事業位置図



凡 例	
対象市町村	
治山事業	予防治山事業 
	林地荒廃防止事業 