

## 再度災害防止のための緊急浸水対策の促進

政策提言先 国土交通省

### 政策提言の要旨

- ・宇治川流域（いの町）及び日下川流域（日高村）では、平成26年8月の台風第12号及び第11号に伴う豪雨により多数の家屋が床上浸水するなど、多大な被害が発生しました。
- ・再度災害防止のため、床上浸水対策特別緊急事業（直轄事業、補助事業）の着実な推進に向け、重点的な予算配分をしていただくよう提言します。

### 【政策提言の具体的内容】

この度の浸水被害を再び繰り返さないよう、国・県・町村は一体となって再度災害防止対策に取り組む必要があります。このため、国及び県は今年度から床上浸水対策特別緊急事業に着手しています。この事業の着実な推進のため、重点的な予算配分をしていただくよう提言します。

#### （対策の概要）

##### ○宇治川（天神ヶ谷川）

国：宇治川排水機場のポンプ増設（+12m<sup>3</sup>/s）  
県：河川改修（天神ヶ谷川L=600m）  
町：公共下水道の整備及び支川改修 等

床上浸水対策特別緊急事業

##### ○日下川

国：放水路の新設（L=5.3km、直径7m）  
県：河川改修（日下川L=4,400m、戸梶川L=2,050m）  
村：局所的に低い家屋の浸水対策 等

床上浸水対策特別緊急事業

### 【政策提言の理由】

- ・平成26年8月の台風第12号及び台風第11号に伴い仁淀川水系では、1日から4日までに流域平均724mm、8日から10日までに流域平均530mmという記録的な豪雨となりました。この流域では、これまでも度々浸水被害を受けて、様々な治水対策が講じられてきたものの、宇治川流域において床上151戸、床下143戸、日下川流域において床上127戸、床下97戸が浸水するほか、国道33号及び路面電車の軌道敷が冠水し、長時間通行止めになるなど、甚大な浸水被害が発生し、流域住民に多大な不安と不便を与えることとなりました。《通行止、運転休止時間》国道33号：最大18時間、路面電車：27時間
- ・このため、国・県・町村が一体となって再度災害防止対策を推進し、住民の皆様の浸水被害に対する不安を一日も早く解消する必要があります。

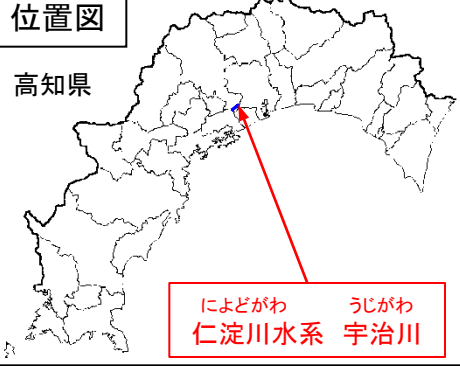
【高知県担当課】 土木部 河川課

# 宇治川(天神ヶ谷川) 再度災害防止のための緊急浸水対策の促進

平成26年8月3日台風第12号によって、高知県中部を中心に記録的な大雨となり、宇治川流域において床上浸水142戸・床下浸水114戸の甚大な被害が発生。そのため、再度災害防止に向け、国、高知県、いの町の三者が連携して浸水対策を実施する。

## 位置図

高知県




によどがわ うじがわ  
仁淀川水系 宇治川

## 【全体計画（県）】

実施内容：築堤・河道掘削・護岸・樋門  
水路工・橋梁架替・用地補償 等  
事業期間：H27～H31

## H26.8.4 高知新聞

## 県内で記録的大雨



写真①



えだがわ  
枝川地区(いの町)浸水状況

写真②



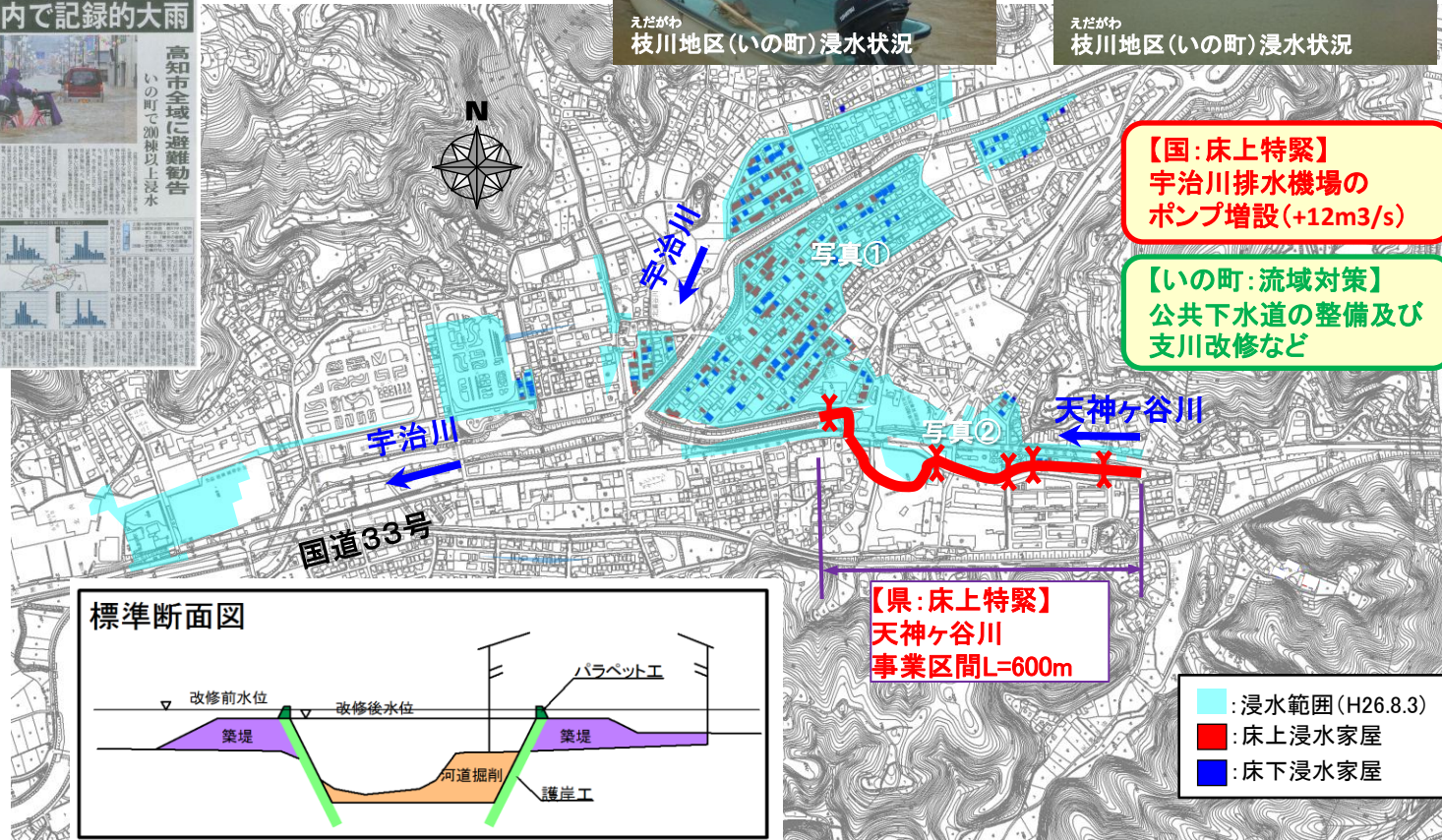
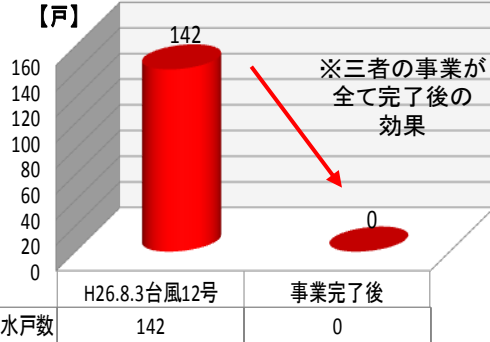
えだがわ  
枝川地区(いの町)浸水状況

## 【浸水被害状況】

出水年月日	浸水戸数(戸)		
	床上	床下	計
H16.8.1(T10)	34	72	106
H16.9.16(豪雨)	1	18	19
H16.10.20(T23)	40	85	125
H19.7.13~14(T4)	0	1	1
H22.10.3(豪雨)	1	0	1
H26.8.3(T12)	142	114	256
H26.8.10(T11)	9	29	38
計	227	319	546

## 【事業効果】

【戸】



## 政策提言

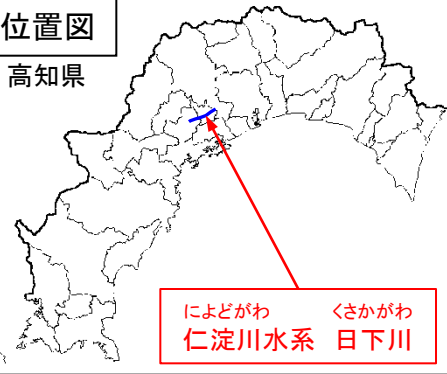
宇治川流域における再度災害防止のため、床上浸水対策特別緊急事業(直轄事業、補助事業)の着実な推進に向け、重点的な予算配分をしていただくよう提言します。

# 日下川 再度災害防止のための緊急浸水対策の促進

平成26年8月3日台風第12号によって、高知県中部を中心に記録的な大雨となり、日下川流域において床上浸水109戸・床下浸水50戸の甚大な被害が発生。そのため、再度災害防止に向け、国、高知県、日高村の三者が連携して浸水対策を実施する。

## 位置図

高知県



によどがわ くさかがわ  
仁淀川水系 日下川

## 【事業内容 (県)】

実施内容 : 築堤・河道掘削・護岸 等  
事業期間 : H27~H32

## H26.8.4 高知新聞



■ : 浸水範囲 (H26.8.3)  
■ : 床上浸水家屋  
■ : 床下浸水家屋

## 写真①



ほんごう ひだか  
本郷地区 (日高村) 浸水状況

## 写真②

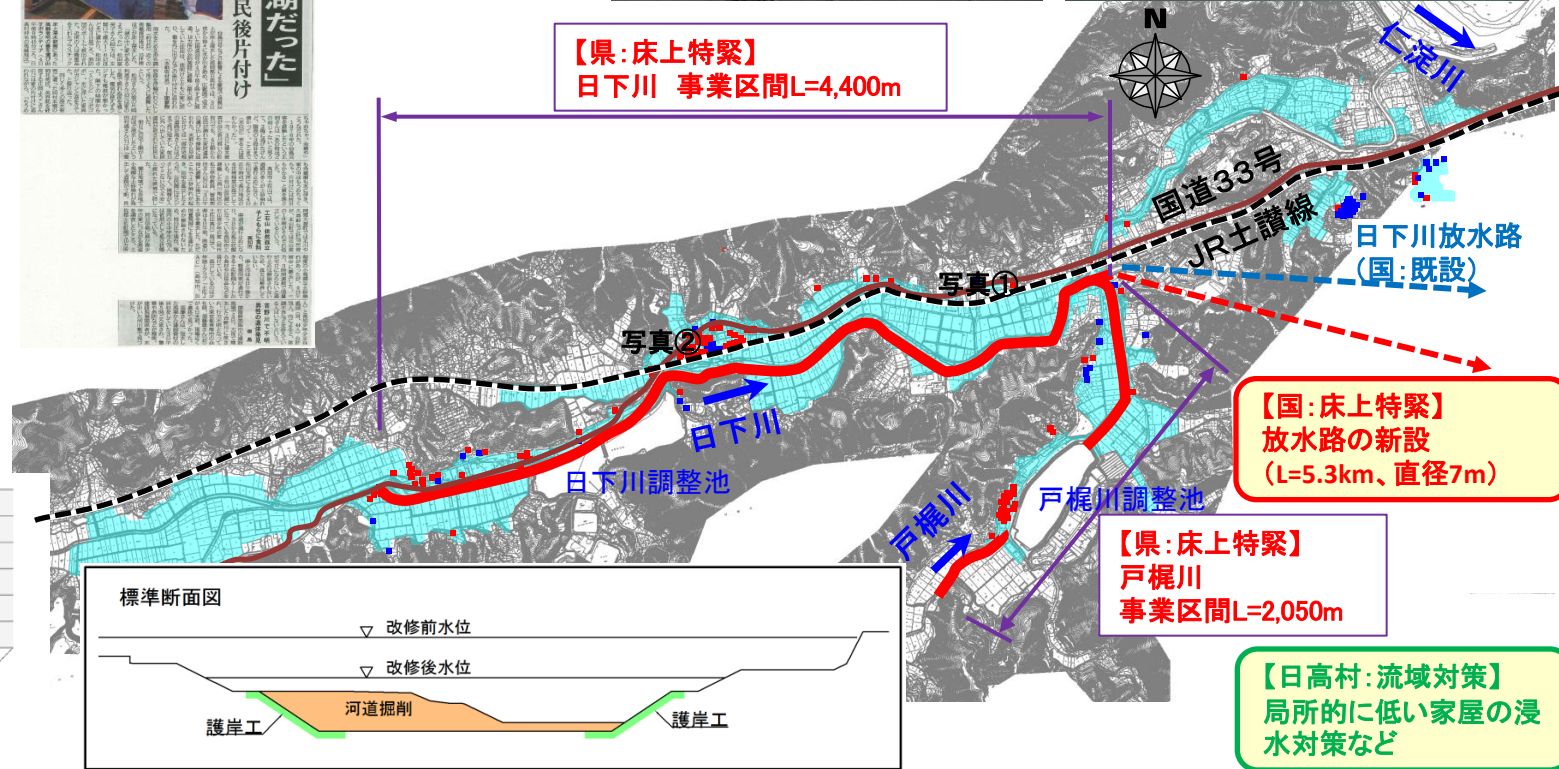
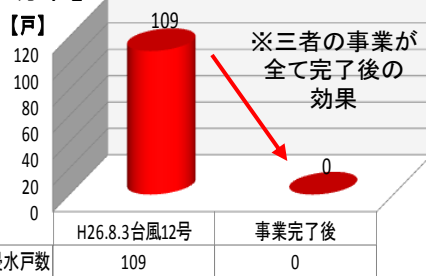


ほんごう ひだか  
本郷地区 (日高村) 浸水状況

## 【浸水被害状況】

出水年月日	浸水戸数(戸)		
	床上	床下	計
H16.8.29(T10)	2	9	11
H16.9.16	7	9	16
H16.9.29(T21)	5	9	14
H16.10.20(T23)	9	26	35
H17.9.6(T14)	4	3	7
H18.4.9	1	2	3
H19.7.5(T4)	4	6	10
H21.11.11	0	1	1
<b>H26.8.3(T12)</b>	<b>109</b>	<b>50</b>	<b>159</b>
H26.8.10(T11)	18	47	65
計	159	162	321

## 【事業効果】



## 政策提言

日下川流域における再度災害防止のため、床上浸水対策特別緊急事業(直轄事業、補助事業)の着実な推進に向け、重点的な予算配分をしていただくよう提言します。