

要 望 書

(平成26年度)

紹介議員

土	森	正	典
中	西	哲	
横	山	浩	一
岡	本	和	也
加	藤	漢	

幡多三市一町一村区長会連絡協議会



要 望 事 項 要 旨

1 幡多広域的な要望（幡多三市一町一村区長会連絡協議会）

（1） 地震津波対策について

未曾有の大災害となった東日本大震災から早くも3年が経過した中、一昨年には、内閣府から、現時点の最新の科学的知見に基づき発生しうる最大クラスの地震・津波として「南海トラフの巨大地震による震度分布・津波高」の想定、昨年5月15日には県の独自想定が公表されました。それによると市町村別の最大震度・津波高において、幡多地域では驚異的な予測がなされており、住民からは避難道や避難場所（避難タワーを含む）、装備品、備蓄品、被災重症患者の搬送体制の整備の推進など様々な要望が寄せられ、各市町村はその対応に奔走しています。

東北地方等の被災地では復旧・復興にまだまだ時間と経費がかかる様子であり、その中で高知県の予算確保も困難なこととは認識しておりますが、これら国の新たな想定を受け、各市町村においては「揺れ・津波から命を守る対策」「守った命を繋ぐ対策」「次の南海地震に備える広域組織の強化対策」などについて下記の対応が求められていますので、県におかれましては、東日本大震災を契機に創設された国の施策をフルに活用され、様々な防災対策に迅速に取り組んでいただいていると感じておりますが、幡多広域のこれらの取り組みにこれまで以上のご支援・ご協力を県に対しましてお願いするものです。

また、各市町村の自主防災組織におきましても、幡多地域における自主防災組織間の連携を高め、連絡調整を図ることによる地域の防災体制の充実強化に努めるため、一昨年幡多地区自主防災会連絡協議会を起ち上げており、ハード・ソフト両面の様々な施策を、国、県、市町村、そして自主防災組織が官民一体となって現在取り組んでいる状況であります。このように、高まっている防災に対する気運を活用するとともに、昨年度成立した南海トラフ地震対策特別措置法の更なる充実について国への働きかけをお願いし、また、県としての更なる防災対策への予算確保についても格別のご尽力を賜りたくお願いします。

① 広域の連携強化の取り組みに対する県の支援

要望の一つは、広域の連携強化に対する県への支援要望です。巨大地震・津波対策は1市町村では限界があり広域連携の中で対応することが肝要との考えのもと、一昨年広域的な協議や調整の場として、幡多地域6市町村で構成する「幡多広域南海地震対策連絡協議会」が設立されたのに続き「民」の広域組織として自主防災組織相互の交流や情報交換、学習会や講演会による防災知識の普及、行政や防災関係機関との連携を図り幡多地域の防災体制の充実を目指す目的で、同年「幡多地区自主防災会連絡協議会」が設立されました。幡多地域ではこの2つの組織を両輪としつつ、幡多三市一町一村区長会連絡協議会としても積極的な協力を行いながら官民協働による自助・共助の広域的な防災体制づくりに取り組んでいきたいと考えております。県、各市町村、そして区長会・自主防災組織が一体となりこれらの対策に尽力することで、地域に根ざした強力な防災ネットワークの構築が図られることを願っており、県として引き続き積極的な支援と参

要 望 書

平素より、住民福祉向上のため、格別のご配慮を賜りまして心から感謝申し上げます。
地域住民の悲願であり、地域の重要課題となっております下記事項につきまして、財政厳しい折とは存じますが、格別のご尽力を賜りますようお願いいたします。

記

1 幡多広域的な要望事項 (幡多三市一町一村区長会連絡協議会)

- (1) 地震津波対策について
- (2) 幡多地域における高規格道路建設促進と宿毛湾港の利活用が促進される路線計画について
- (3) 地域医療の確保について
- (4) 有害鳥獣対策について
- (5) メタンハイドレードの開発調査について
- (6) 県道中村宿毛線(三原村下切～宿毛市石原)の早期工事着手について

2 各市町村独自の重要要望事項

- (1) 国道441号の整備促進について(四万十市区長会)
- (2) 四万十川河口域の砂州問題について(四万十市区長会)
- (3) 国道439号・中村～大正間の整備促進について(四万十市区長会)
- (4) 広見川の濁水について(四万十市区長会)
- (5) 与市明川の抜本的治水対策について(宿毛市地区長連合会)
- (6) 県道足摺岬公園線整備促進について(土佐清水市連合区長会)
- (7) 主要地方道宿毛宗呂下川口線、一般県道宗呂中村線の整備促進について(土佐清水市連合区長会)
- (8) 国道321号(大月町馬路峠～町道泊浦分岐間)の改良整備の区間延伸と早期完成について(大月町地区長自治会)
- (9) 国道321号(大月町馬路地区)の早期改良について(大月町地区長自治会)
- (10) 県道21号土佐清水宿毛線の歩道整備について(三原村区長会)

3 各市町村独自の要望事項

- (1) 県道50号・有岡川登線の整備促進等について(四万十市区長会)
- (2) 国道321号線小筑紫バイパスの早期着工について(宿毛市地区長連合会)
- (3) 平井地区の急斜面危険地域の対策工事について(宿毛市地区長連合会)
- (4) 松田川河口左岸堤防の道路供用について(宿毛市地区長連合会)
- (5) 県道安満地福良線(大月町芳ノ沢～橘浦間)の早期完成について(大月町地区長自治会)

加をお願いするものです。

② 山津波等についての早急な対応

次に、山津波等についての早急な対応をお願いしたいと考えています。大地震の発生により道路の決壊や橋の倒壊、特に山間部につきましては、山の斜面が大規模に崩壊し、その土砂がせき止められ、土石流が下流を襲う「山津波」が心配されております。また、山崩れ・がけ崩れなどの表層崩壊よりも深部で発生し、表土層だけでなく深層の地盤までも崩落してしまう「深層崩壊」の発生も懸念されており、通常の土砂災害に加え大きな被害が起こることが予想されます。これら災害の発生により、集落によっては孤立、最悪の場合集落全てが土砂によって失われる危険性があり、昨年度西土佐地域で行っていただいた訓練では、住民の土砂災害に対する意識の高揚にも繋がったものと感じております。

本年度は、南海トラフ地震対策推進本部にも訓練に加わっていただくなどより充実した形で、県としてできる限りの訓練や対策を行っていただきますようお願い申し上げます。

(2) 幡多地域における高規格道路建設促進と宿毛湾港の利活用が促進される路線計画について

現在、四国8の字ルート of 早期整備に向け、広域的かつ機能的な高速交通ネットワークの形成が進められております。一昨年12月には新直轄方式による中土佐ICから四万十町中央IC間が開通し、四万十町中央ICから佐賀IC間が事業化となるなど、着々と事業進捗が成されていることに対し深く感謝いたしております。

さて、東日本大震災より3年が経過し、被災地においては、復旧の兆しが見えてきたものの、いまだ地域の復興には遠い状況にあります。この大地震でも明らかなように、高速道路を含む幹線道路網は、緊急輸送のための「命の道」として重要な役割を担う社会基盤となっており、今後高い確率で発生されると言われる「南海トラフ地震」の際に、最大限の効果を発揮するものと期待をしております。

しかしながら、幡多地域から高知市に至るまで、未だ約3時間を要する地域もあることから、ミッシングリンクの解消として、残る佐賀ICから四万十IC間の早期事業化を切実に願っているところです。

つきましては、地域産業の活性化及び観光振興並びに高速交通時代に向け、また災害対策拠点としての宿毛湾港の活用に向け、当地域の実情をご賢察いただき、幡多地域をはじめ、当地域以東の高規格道路の建設促進、平田IC～宿毛ICの早期完成と宿毛湾港を經由し利活用が促進される路線計画、宿毛・内海などの未着手区間の早期整備促進及び一般道路とのアクセス道路の整備促進に関し、格別のご尽力を賜りますようお願い申し上げます。

(3) 地域医療の確保について

昨今、医師不足は全国的な問題であります。本県においては全体の医師数だけで見ると、医師の数は確保されていますが、県中央部とその他の郡部では大きな格差があり、地域医療を担っていくうえで深刻な医師不足が生じています。

これは、平成16年度に開始された新しい医師臨床研修制度が、研修医が自由意思によって研修先を選べるようになり、大学医局に入局せずいわゆる3高（給料が高い、設備レベルが高く症例が多い、生活環境が便利である）の病院を研修先として希望するようになったことが発端となっています。これに対して大学病院としても人手を確保するために、既に関連病院に派遣していた医師を引き揚げ始め、大学医局から医師の派遣を受けていた地方の病院、特に公立病院では平成18年度以降急激に医師不足をきたすようになり、幡多の拠点病院として大きな役割を担っている幡多けんみん病院でさえ深刻な問題となっていますので、その他の各市町村の病院では危機的な状況であります。

この状況に対しまして、県として医師の地域偏在の解消や若手医師の確保等、地域医療を守るための緊急避難的措置を含むあらゆる手立てを講じることについて、格別のご尽力を賜りますようお願い申し上げます。

(4) 有害鳥獣対策について

幡多郡内の中山間地域におきましては、シカ、イノシシ、サル、ハクビシン等の有害鳥獣の増加が大きな問題となっています。年々被害が広がっており、「人間が困いの中でなんとか農作業をしているような状況が続くのであれば、今後農業を続けていく事はできない。」という思いから農耕地を放棄する農家が増えています。また、有害鳥獣による被害は農林業のみならず、黒尊などの奥山の国有林内ではササや原生林等の自然植生にも及んでおり、食害によって樹木が枯死して斜面では土砂の崩壊さえも引き起こし、きわめて深刻な状況になっています。間伐等の森林対策に力を入れても、有害鳥獣対策を強化しなければ、今ある森林を今後守っていく事は難しいと考えます。

県におかれましても、狩猟免許の受験機会の増加、わなの配布等の各種助成制度による支援、各市町村においても一定捕獲を行なっているところですが、いまだ個体数が減少したと聞こえてこない状況です。抜本的な対策というのはないと思いますが、有効な取り組みなどあれば被害防止対策案をお示しいただき、捕獲者の後継者対策や対策予算の増額に努める等、格別のご尽力を賜りますようお願い申し上げます。

① 捕獲者数の増及び維持経費の軽減策

捕獲者数については、新規狩猟者確保の講習費補助等により、わな免許の保持者は増えてきているとも伺っておりますが、捕獲者の高齢化や免許の維持経費等の面からも、全体数としては変化がないと聞いていますので、新規狩猟者の確保の推進、狩猟者登録費用の軽減、また、狩猟期外にも駆除ができる態勢を高知県猟友会と協議をしていただくなど、捕獲者増につながる施策を講じるようお願いいたします。

② 廃棄処理に対する補助

捕獲した有害鳥獣の処分について、現時点で有効な活用方法がないため廃棄処理等を行っており、集約的な廃棄物処理場が無く対応に苦慮しております。

③ 捕獲檻に対する補助

近年、小動物（ハクビシン）が増加しておりますので、シカ・イノシシとともに檻の補助をお願いします。

(5) メタンハイドレードの開発調査について

土佐湾沖を中心とする南海トラフ沿いには、膨大な量のメタンハイドレードが埋蔵さ

れていることは、以前から報道されているところです。現在、石油や天然ガスは価格が高騰し、経済にマイナスの影響を与えている状況であり、また石油や天然ガスはいつまでも埋蔵がある資源ではないことから、その代替燃料としてメタンハイドレードの可能性が指摘されているところです。

そのような状況下において、国としても採取等の開発に取り組んでいるとのことですが、高知県としても土佐沖にある資源の地利を活かし、他県に先駆けて開発に取り組むことが今後の高知県の発展と国のエネルギー政策に大きく貢献できるのではないかと思いますので、開発への取り組みを是非ご検討いただきますようお願いいたします。

(6) 県道中村宿毛線（三原村下切～宿毛市石原）の早期工事着手について

国道56号から県道土佐清水宿毛線を経由し三原村中心部から下切地区までの区間は、現在工事中の広野工区や亀ノ川工区、宮ノ川工区が完成しますと、2車線での整備が完了することとなり、さらに県道中村宿毛線の下切地区から宿毛市石原地区までのバイパス区間について、今年度より事業化されたということで、これまでのご尽力に対し厚くお礼を申し上げます。

さて、この路線は、今後起こりうる南海トラフ巨大地震の災害時の避難や緊急物資の輸送路として、さらに復旧、復興のための国道321号の代替路線として必要不可欠な道路でありますので、「命の道」として工事の早期着手をお願い申し上げます。

2 各市町村独自の重要要望事項

(1) 国道441号の整備促進について

本路線は、四万十市の合併支援道路として、旧中村市と旧西土佐村を結ぶ唯一の幹線道路ですが、幅員が狭隘で急斜面や急カーブで見通しの悪い区間が多く、車両の通行に危険な箇所が随所に存在しています。また、台風や豪雨に伴う落石、道路冠水や雨量規制等で幾度となく全面通行止等の規制が生じており、中でも平成17年度の雨期には延べ約470時間に上る通行規制が生じるなど、幹線道路としての役割を担っていないのが現状で、救急搬送等にも多大な支障をきたしていることから、一刻も早い整備が強く求められております。また、本路線は幡多圏域の観光資源である「四万十川・足摺宇和海国立公園・クジラに逢える太平洋」などの地域資源を最大限活用し、交流人口の拡大に一翼を担う道路であると同時に愛媛県とのネットワーク化を図るうえでも重要な意味をもっています。

このように高いポテンシャルを秘めた路線であることから、地域活性化・ネットワーク支援・医療体制の強化を一刻も早く実現するため、開通した網代工区、川登工区に引き続き、早期に「口屋内バイパス」「中半バイパス」の供用開始を図ることが重要であり、全工区が連結した際にはその効果は絶大だと考えております。

口屋内地区を迂回する3kmの「口屋内バイパス」については、24年度から県事業として事業着手し、調査設計が開始されました。念願だった事業化が実現することで、早期の全線改良に向け大きな前進となるものです。

残る3kmの「中半バイパス」事業化を進めるとともに、既設工区への重点的投資を行い、全線の早期改良に向けて格別のご尽力を賜りますようお願い申し上げます。

(2) 四万十川河口域の砂州問題について

四万十川河口には、下田港に入港する船舶の航路維持の目的で河口部に導流堤が設置されており、その左岸側には砂州が自然形成されておりました。この砂州は、外海からの波が直接下田港周辺又は周辺沿岸地域に直接打ち寄せることを防止する役割だけでなく、河口域に形成されているズアオリ、アサ、シラサギの採捕を行う内水面漁場の確保にも大きな役割を果たしておりました。

しかし、平成17年9月洪水で砂州が消失して以来、近年の砂州ボリュームの減少から波浪に対する耐力が大幅に減少するとともに、消失後の復元に1年以上の期間を要するなど、減退及び復元の遅れが問題となっております。更に平成21年10月の台風では波浪により砂州の消失が発生、現在も消失した状態が続いており、航行時に横波を受けることで転覆事故が発生するなど、漁業関係者の生活に支障をきたしております。同様に初崎地区でも、波浪を抑止する砂州が消失したことにより河川護岸に被災を受けるなど、河口部において近年様々な被害が発生している状況です。これを受け高知県では土砂投入を行い深掘れしている河床の復元作業を実施中ではありますが、完全に復元するには長い期間を要することから河口部の汽水域環境への影響が懸念され、塩分変化により天然アオノリや貴重生物の生息環境が改変されることを大変危惧しております。

つきましては、このような事態をご賢察いただき河口砂州の早期復元に向けご尽力いただきますようお願い申し上げます。

(3) 国道439号・中村～大正間の整備促進について

国道439号は、四万十川上流域の四万十町大正地域と下流の四万十市中村地域を結ぶ唯一の幹線道路であり、四万十川流域の連帯に必要な不可欠であるとともに、観光振興をはかるうえでも非常に重要な路線です。

沿線では住民の創意工夫による産業振興、地域活性化に向けた様々な取り組みが展開されており、こうした取り組みにより市街地や近隣市町村住民との交流が広がるなど、着実に成果が現れつつあります。

しかしながら、その要となる本路線は杓子峠を含む両市町の境界付近に狭隘であるうえに急勾配・急カーブが連続、また、大型車の通行不能な箇所が残存し、地域のさらなる発展をはかるうえで大きな障害となっております。

また、四万十市より北部へ通じる本路線は、山地を走るため津波の被害を受ける心配もなく、海岸線を走る国道56号の代替道路として、近い将来想定されている南海大地震の際には四万十市のみならず、幡多地域住民の生命を守る重要な役割を果たすものと思われまます。

以上の実情をご賢察のうえ、真に必要な「命の道」の整備促進に、特段のご高配を賜りますようお願い申し上げます。

(4) 広見川の濁水について

広見川の濁水について、それぞれの既存団体でも広報、啓発活動などの取り組みをしており、特に愛媛県側では、行政、農業団体、農業者でつくる広見川等農業排水対策協議会による活動により、田植え期等に濁水対策の取り組みを行っていると聞いております。しかしながら、未だ濁水がおさまらず清流四万十川のイメージダウンの原因となっております。この状況を改善するためにも、再度濁水対策の活動を高知県はもとより愛媛県の関係者にも強力に呼びかけていただきますようお願い申し上げます。

(5) 与市明川の抜本的治水対策について

県道宿毛・城辺線は、与市明川の洪水の度に宿毛錦口・小深浦口の住宅及び周辺道路は冠水し、交通不能になります。この県道は、宿毛湾港に通じる唯一の産業幹線道路であり、宿毛西部地域住民と宿毛街区を結ぶ生活道路、咸陽小学校への通学道、幡多地域への通勤道であり、迂回路のない、大きな役割を担った幹線道です。これまで続けて要望しておりました当該県道の貝塚地区前の歩道の整備につきまして、事業進展がなされる運びとなりましたこと、大変感謝申し上げます。

今後も、与市明川上流における土石堆積の撤去及び兩岸の雑木の伐採等の環境整備を継続して行っていただくとともに、抜本的な治水対策をされるよう、関係機関に働きかけ、錦川周辺の堤防整備と併せて内水処理施設建設を早期に計画されますよう、特段のご配慮をお願い申し上げます。

(6) 県道足摺岬公園線整備促進について

県道足摺岬公園線は、国道321号と足摺半島地区を結ぶ重要な路線であり「足摺宇和海国立公園」の観光景勝地足摺岬を循環する延長30.2kmの幹線道路で当市の観光産業及び水産業等にとっては欠かすことのできない路線であります。

このため、早急な整備が望まれますが、そのほとんどが国立公園の指定区域となっており、特に西回りの臼簗周辺は特別区域のため、現道の拡幅等が困難で大型観光バスや保冷車等の通行ができない状況であります。

昨年、当路線の西回りの大浜～松尾区間は松尾トンネルが平成28年度の供用予定、東回りについても用地買収や歩道、1.5車線道路整備等の工事の進捗を行なっているとの回答をいただきましたが、少しでも早い完成に向け、予算の大幅な拡大について特段のご配慮を賜りますようお願いいたします。

(7) 主要地方道宿毛宗呂下川口線、一般県道宗呂中村線の整備促進について

宿毛宗呂下川口線は、国道321号(起点・宿毛市小筑紫と終点・土佐清水市下川口)に接続し、土佐清水市と宿毛市を結ぶ最短路線で沿線住民の生活道路及び国道321号の迂回路として、また近い将来確実に発生すると予測されている東南海・南海地震など災害時の緊急輸送路や医療機関への緊急搬送路として特に重要な路線であります。

また、県道宗呂中村線は土佐清水市、三原村、四万十市、宿毛市を結ぶ沿線住民には不可欠の生活基盤道路であります。そのほとんどが未改良区間で安全に通行できない状況であります。

つきましては、坂井～出合工区の早期完成と宗呂中村線の1.5車線の整備促進に向け、予算の大幅な拡大について特段のご配慮を賜りますようお願いいたします。

(8) 国道321号(大月町馬路峠～町道泊浦分岐間)の改良整備の区間延伸と早期完成について

国道321号は、日常生活の安全性や利便性の確保のみならず、西南地域の産業、観光、経済の発展にかかせない重要な路線であり、全線を2車線で整備をされておりますが、車道幅員が狭いところや歩道の無い箇所があるというような状況です。

そのような状況の中、現在、大月町馬路峠～弘見の中心街を抜けて町道泊浦線分岐までの改良整備を行っていただいております。全体延長2.1kmのうち約1.2kmが完成するなど、着々と事業進捗が図られていることに対し、深く感謝をいたしております。

さて、現在の計画では、町道泊浦線分岐までとなっておりますが、歩行者はもとより通行車両の安全を確保するために役場前付近までの区間延伸について、ご検討をよろしくお願いいたします。

あわせて、より一層のお力添えをいただき、改良整備の早期完成を切にお願い申し上げます。

(9) 国道321号(大月町馬路地区)の早期改良について

宿毛市との境界沿いに位置します国道321号の大月町馬路地区の急カーブは、道路幅が狭いため、大型車が車線をはみ出して通行している状況が度々見受けられ、大変に危険な状況となっておりますので、早期の改良をお願いいたします。

(10) 県道21号土佐清水宿毛線の歩道整備について

当路線については、県の強力なご支援で改良整備が進行しているところではありますが、星ヶ丘団地入口の三叉路から三原村農業構造改善センターの間には歩道がなく、見通しの悪いカーブが続いております。

この区間は、星ヶ丘団地から児童生徒が通学しており、村内でも最も交通量の多い区間でもあります。特に朝の通学時間帯には、徒歩や自転車通学の子どもたちの袖を掠めて自動車が往来する極めて危険な状況が日々続いております。

次代を担う子どもたちや地域住民の安全のため、この区間の歩道の整備を引き続き強く要望いたします。

3 各市町村独自の要望事項

(1) 県道50号・有岡川登線の整備促進等について

① 県道50号・有岡川登線の整備促進等について

本路線は、国道56号と国道441号あるいは四万十川へのアクセス道路として、欠くことの出来ない幹線道路であります。

しかしながら、横瀬地区から手洗川地区にかけての山間部は、幅員が狭く急カーブが多いため、大型バスの通行が不能の箇所があります。近年は、愛媛県方面や宿毛港着の客船を利用して、四万十川を訪れる観光客が増加しておりますが、大型観光バスは国道56号を大きく迂回している状況で、四万十川観光に大きな障害となっております。また、上ノ土居地区に建設した溶融炉が平成14年12月より稼働しており、旧西土佐村や旧中村市北部からのゴミの搬入には、本路線が最短距離であること、大川筋地区方面からの幡多けんみん病院へのアクセス道として本路線が最短距離であることから、観光面に加えて本路線の重要性は非常に高まっております。また、現在横瀬地区で進んでおります横瀬川ダム建設に係る資材等の搬送経路としても、本路線は非常に重要になってくるものです。

つきましては、本路線の早期改良整備について格別のご尽力を賜りますようお願い申し上げます。

② 具同・東中筋・後川地区の洪水（内水）対策について

内水対策として、頻発している楠島、敷地地区及び市街化に伴い浸水被害が懸念される具同地区の総合的な内水対策の検討について格別のご尽力を賜りますようお願い申し上げます。

(2) 国道321号線小筑紫バイパスの早期着工について

国道321号線は、小筑紫地区内に入りおよそ1kmの区間、街並みを縦に2分する形で走っている旧規格による整備のためか歩道がなく、幅員が狭く近年大型ダンプ・保冷車・タンクローリー車が絶えず走る産業道路として、道路沿いには、保育園・小・中学校を抱えた通学路、生活道又宿毛市・大月町・土佐清水市との通勤道として大きな役割を担っております。

今後重大な事故が発生する可能性も否定できない状況でありますので、地域住民の生活や生命を守るとともに、産業経済はもとより観光振興のより一層の発展のためにも、一日も早いバイパス道路の早期着工をしていただきたく、特段のご尽力を賜りますよう強く要望いたします。

(3) 平井地区の急斜面危険地域の対策工事について

平井地区の住宅は約50%が山の急斜面に隣接しており、毎年の台風や大水、また近い将来必ず発生する南海地震に際しては極めて危険な状況であり、地区住民は不安を抱えており、昨年度、急斜面危険対策工事の早期実施についてお願いしました結果、当該地区の調査を実施していただきました。

調査に基づき今後は速やかに当該工事に着工いただきますよう、ここに特段のご配慮をお願いいたします。

(4) 松田川河口左岸堤防の道路供用について

松田川河口に架かる宿毛橋は、昭和6年竣工で83年が経過し老朽化が著しく通行車両の重量制限が設けられていることから、都賀ノ川方面からの木材搬出車や工事関係車両が宿毛橋の下流に架かる松田川大橋を渡るために、坂ノ下地区にある市道宿毛坂ノ下線を多く利用しています。

しかし、当該市道は狭隘でカーブも多く、子ども達が危険にさらされていることから、危険回避措置として宿毛橋から松田川大橋間の松田川左岸堤防上を道路供用していただきますよう、ここに特段のご配慮をお願いします。

(5) 県道安満地福良線（大月町芳ノ沢～橋浦間）の早期完成について

県道安満地福良線（大月町芳ノ沢～橋浦間）は、ほとんどが未改良区間で安全に通行できない状況であり、大月町、大月あしたを創る会でも狭隘区間解消の道路改良促進に全力をあげて取り組んでいるところでございます。

特に龍ヶ迫及び橋浦地区民においては、この県道が唯一の生活、産業の道であり、また緊急時の搬送路として重要な路線であります。

昨年度には、橋浦～泊浦間について道路の整備計画を、龍ヶ迫地区では道路の狭隘部の整備をしていただき感謝いたしております。

芳ノ沢～龍ヶ迫間のヘアピンカーブの解消など、まだまだ整備していただきたい箇所が数多く残っておりますので、地域の実情や実態を十分ご理解いただきまして、早期の整備完成を切にお願い申し上げます。



平成26年7月29日


高知県知事

尾崎正直様

幡多三市一町一村区長会連絡協議会


会長

土佐清水市連合区長会
会長 甲藤




副会長

四万市区長会
会長 多和博



宿毛市地区長連合会
会長 菊地



大月町地区長自治会
会長 兼松照



三原村区長会
会長 宮崎俊



