

高知県の農業農村整備(令和8年度)



県営農地中間管理機構関連農地整備事業(北川2期地区:北川村)

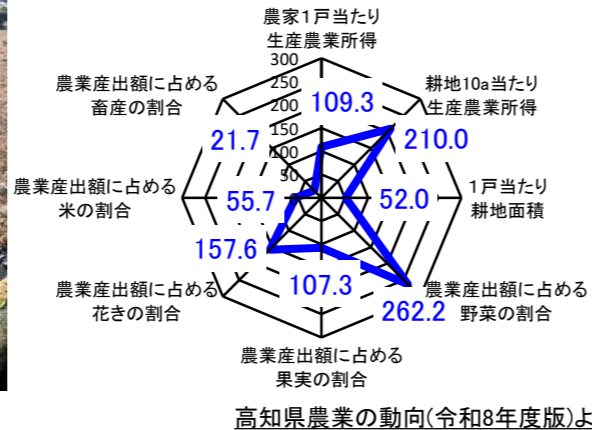
高知県は四国南部に位置し、北は四国山地、南は土佐湾に面して、総面積7,102km²の細長い扇型の地形をしています。温暖・多照で気候に恵まれていますが、県土の84%を森林が占め、耕地の比率が約3.5%と低いため、農家1戸当りの平均耕地面積は158.2aと全国平均の304.1aを大幅に下回っています。

こうした条件のもとで、平野部においては、施設栽培を中心とした野菜や花卉等の収益性の高い園芸農業が発展しています。全国平均と比較すると、農業産出額に占める園芸の割合は約2.5倍、耕地10a当りの生産農業所得は約2.1倍となっています。

また、山間部においては、夏期の冷涼な気象条件生かした夏秋期を中心とする野菜をはじめ、果樹などの園芸農業や特色のある米づくり、茶、肉用牛の生産など、多様な農業が展開されています。

高知県農業の特徴

全国から見た高知県の状況
(全国を100とした場合)



高知県農業の動向(令和8年度版)より

「高知県農業農村整備推進方針」の基本方向と取組方

◎対象期間・・・R6～R10(5カ年)

新推進方針の基本的な考え方

- 前推進方針を踏襲し、「農を強くする」と「農を守る」の2本柱を基本方向として取組を推進
- 新たな課題等を踏まえ、3つの取組方針と5つの具体的な対策を推進
- 上位計画である「高知県産業振興計画」及び「高知県南海トラフ地震対策行動計画」、「高知県農業農村整備インフラ長寿命化計画」の各計画において、PDCAサイクルによる進捗管理を実施

柱1 農を強くする

地域で暮らし稼げる農業の実現

取組方針

1. 地域のニーズに応じた基盤整備の推進

中期

【具体的な対策①】まとまった優良農地の確保の推進

<成果指標>

- 地域のニーズに応じたほ場整備の推進 実施面積 120ha以上

短期

【具体的な対策②】迅速かつきめ細かな優良農地の確保の推進

<成果指標>

- 迅速かつきめ細かな基盤整備の推進(中山間対策等) 実施地区 50地区以上

柱2 農を守る

安心して暮らせる農村環境の実現

取組方針

2. 農村地域の防災・減災力の強化

【具体的な対策③】

防災重点農業用ため池対策(耐震・豪雨・劣化)の推進

<成果指標>

- 防災重点農業用ため池の対策実施済率 24%⇒48%
- 防災重点農業用ため池に監視装置の設置 215池(R7～R12)

【具体的な対策④】地すべり対策の推進

<成果指標>

- 地すべり防止区域における対策工完了数 7区域

3. 農業水利施設の機能維持及び強化

【具体的な対策⑤】農業水利施設の長寿命化と機能強化の推進

<成果指標>

- 基幹的農業水利施設(排水機場、頭首工等)の長寿命化 11施設
- 基幹的農業水利施設の機能強化 2地区(4施設)
- 農業用水の安定確保 1地区

農業農村整備事業 所管課

高知県農業振興部 農業基盤課

〒780-0850
高知市丸ノ内1-7-52
(TEL) 088-821-4561
(FAX) 088-821-4519
<http://www.pref.kochi.lg.jp/soshiki/161101>

【出先機関管内図】

出先機関

安芸農業振興センター(基盤整備課)
〒784-0001 安芸市矢ノ丸1-4-36
(TEL) 0887-34-3188

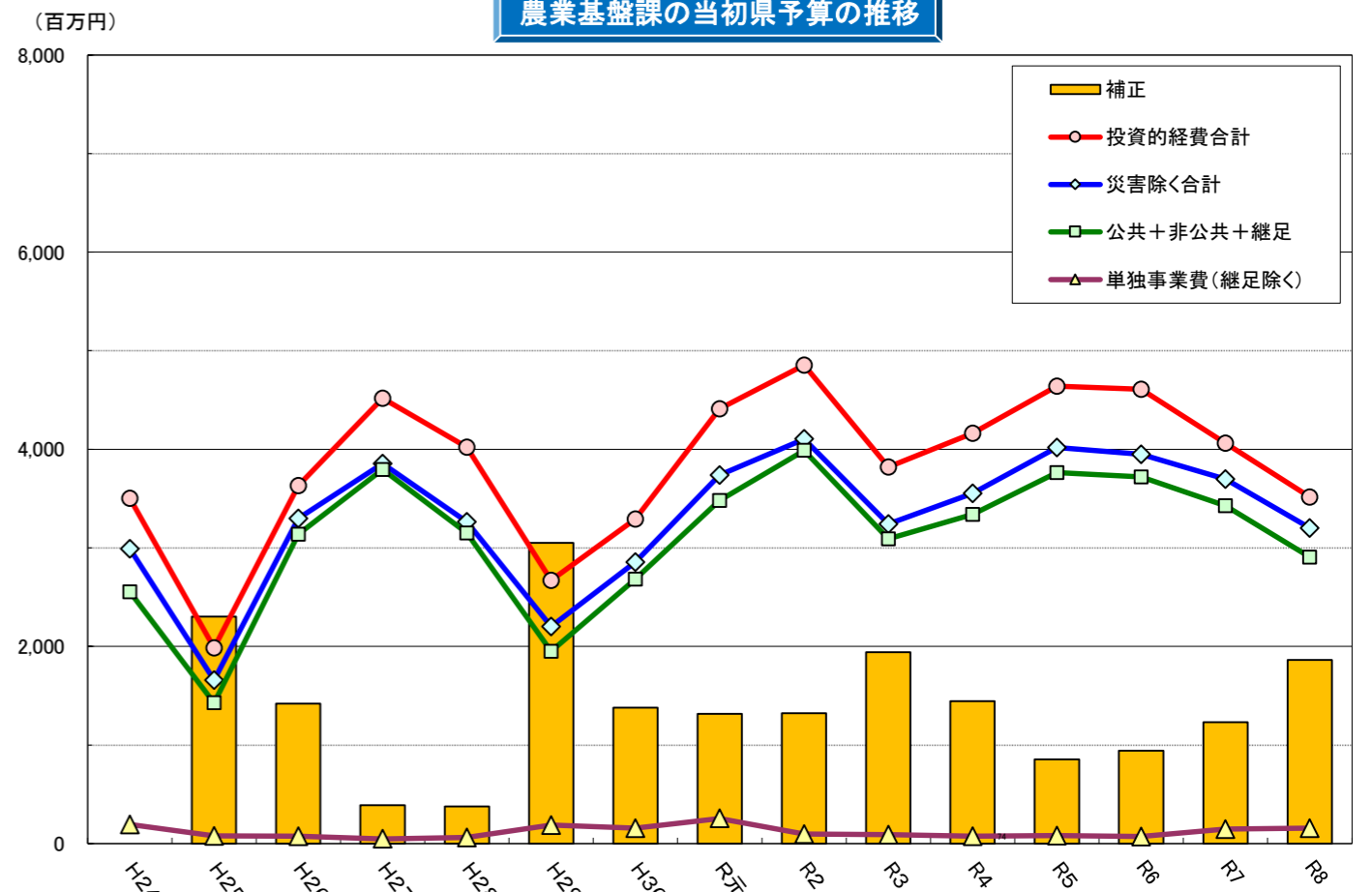
中央東農業振興センター(基盤整備課)
〒782-0012 香美市土佐山田町加茂777
(TEL) 0887-53-5583

中央西農業振興センター(基盤整備課)
〒781-1102 土佐市高岡町乙3229
(TEL) 088-852-7726

須崎農業振興センター(基盤整備課)
〒785-8576 須崎市西古市町1-24
(TEL) 0889-42-2377

幡多農業振興センター(基盤整備課)
〒787-0010 四万十市古津賀4-61
(TEL) 0880-35-5975

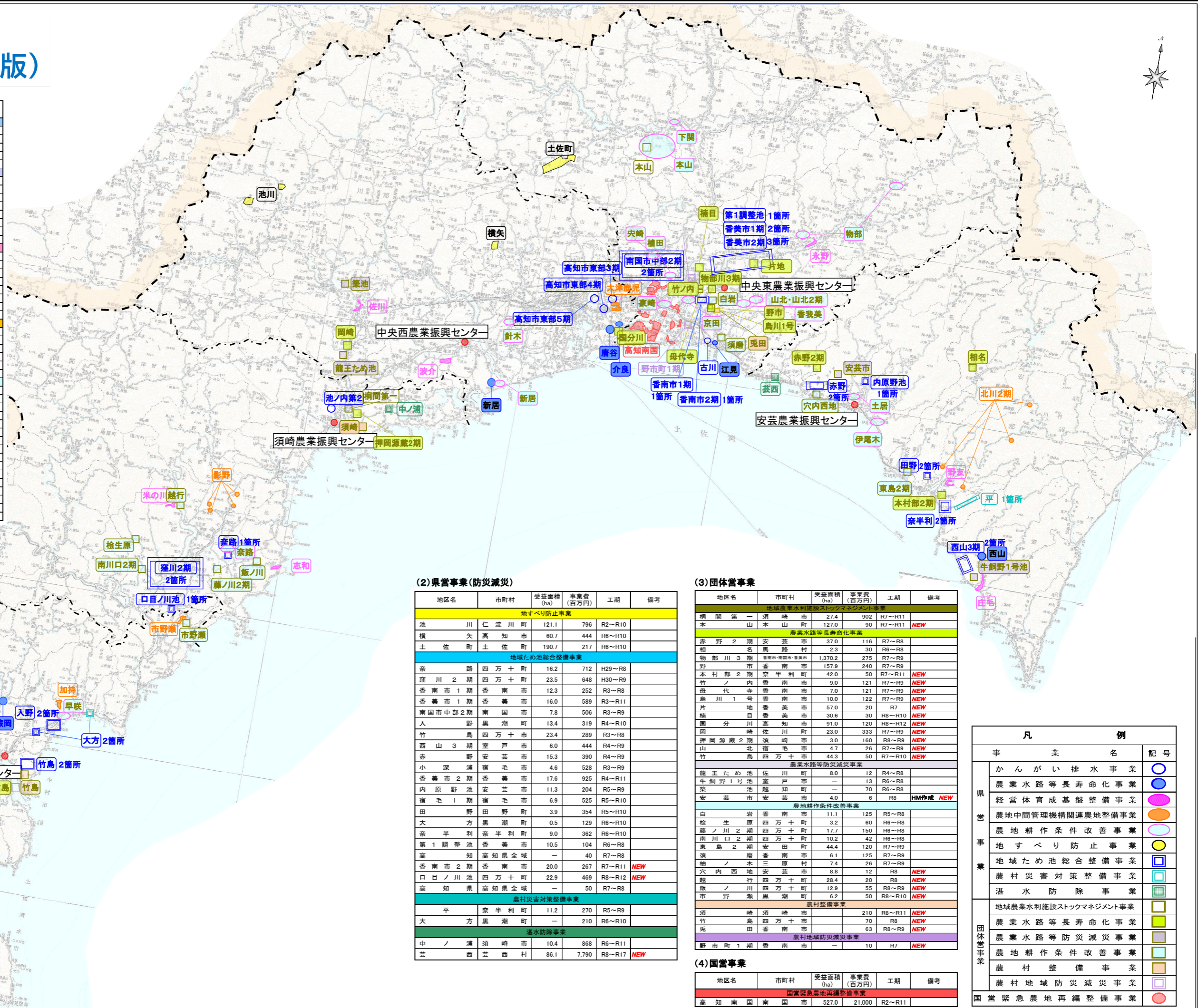
農業基盤課の当初県予算の推移



高知県農業農村整備事業概要図(R8年度版)

(1) 県営事業(農業生産基盤)

地区名	市町村	受益面積 (ha)	事業費 (百万円)	工期	備考
かんがい排水事業					
高知市東部3期	高知市	88.9	1,392	R3~R9	
高知市東部4期	高知市	70.9	867	R4~R8	
高知市東部5期	高知市	16.3	831	R7~R11	
池ノ内第2期	須崎市	25.0	1,131	R5~R9	
古川	香南市	90.0	656	R7~R9	NEW
農業水路等長寿命化事業					
西山	室戸市	155.0	62	R6~R7	
江見	香南市	90.0	258	R7~R11	NEW
介良	高知市	58.2	597	R8~R10	NEW
唐谷	高知市	25.3	755	R8~R10	NEW
新中筋2期	土佐市	127.0	580	R8~R10	NEW
東中筋2期	四万十市	117.0	100	R7	NEW
葦原	四万十市	32.2	130	R8~R11	NEW
宿毛	宿毛市	19.6	200	R8~R11	NEW
経営体育成基盤整備事業					
利岡	四万十市	25.1	697	H28~R12	促進費含
米の川	四万十市	21.5	636	H30~R8	促進費含
水野	香美市	19.9	642	H30~R11	促進費含
志和	四万十市	11.6	822	R7~R11	促進費含
庄野	毛室戸市	21.6	1,021	R2~R13	促進費含
野友	北川村	12.1	612	R2~R11	促進費含
波介	土佐市	33.1	1,229	R5~R12	促進費含
佐川	佐川町	20.3	831	R6~R12	促進費含
農地中間管理機構関連農地整備事業					
下ノ加江	土佐清水市	9.6	359	R2~R8	
影野	四万十市	11.0	463	R3~R9	
加持	黒潮町	14.6	547	R3~R8	
市野	黒潮町	12.0	552	R4~R9	
北川2期	北川村	7.9	614	R5~R9	
大津鹿児	高知市	19.3	653	R8~R12	NEW
農地耕作条件改善事業					
山北2期	香南市	1.2	112	R6~R8	
香我	香南市	0.9	40	R7~R10	
穂	香南市	1.3	70	R7~R8	
穂	南国市	1.3	60	R7~R8	
穴崎	南国市	1.0	80	R7~R8	
京田	香美市	0.8	40	R7~R9	
奈路	四万十市	1.3	50	R7~R8	
早	黒潮町	9.4	150	R7~R9	
針木	高知市	0.6	80	R7~R10	NEW
伊尾	安芸市	0.4	15	R7~R8	NEW
土居	安芸市	1.1	25	R7~R8	NEW
新居	土佐市	1.1	40	R7~R9	NEW
物部	香美市	1.9	50	R7~R8	NEW
東	南国市	1.3	90	R7~R8	NEW
下	本山町	2.4	90	R7~R9	NEW
本	山本町	127.0	150	R7~R11	NEW



(2) 県営事業(防災減災)

地区名	市町村	受益面積 (ha)	事業費 (百万円)	工期	備考
地すべり防止事業					
池川	仁淀川町	121.1	796	R2~R10	
横矢	高知市	60.7	444	R6~R10	
土佐町	土佐町	190.7	217	R6~R10	
地域ため池総合整備事業					
奈路	四万十市	16.2	712	H29~R8	
窪川2期	四万十市	23.5	648	H30~R9	
香南市1期	香南市	12.3	252	R3~R8	
香美市1期	香美市	16.0	589	R3~R11	
南国市中部2期	南国市	7.8	506	R3~R9	
入野	黒潮町	13.4	319	R4~R10	
竹島	四万十市	23.4	289	R3~R8	
西山3期	室戸市	6.0	444	R4~R9	
赤野	安芸市	15.3	390	R4~R9	
小深浦	宿毛市	4.6	528	R3~R9	
香美市2期	香美市	17.6	925	R4~R11	
内原野池	安芸市	11.3	204	R5~R9	
宿毛1期	宿毛市	6.9	525	R5~R10	
田野	田野町	3.9	354	R5~R10	
大方	黒潮町	0.5	129	R6~R10	
奈半利	奈半利町	9.0	362	R6~R10	
第1調整池	香美市	10.5	104	R6~R8	
高知市2期	高知県全域	-	40	R7~R8	
香南市2期	香南市	20.0	267	R7~R11	NEW
口目ノ川池	四万十市	22.9	469	R8~R12	NEW
高知県	高知県全域	-	50	R7~R8	
農村災害対策整備事業					
平	奈半利町	11.2	270	R5~R9	
大	黒潮町	-	210	R6~R10	
湛水防除事業					
中ノ浦	須崎市	10.4	868	R6~R11	
芸	西芸西村	86.1	7,790	R8~R17	NEW

(3) 団体営事業

地区名	市町村	受益面積 (ha)	事業費 (百万円)	工期	備考
地域農業水利施設ストックマネジメント事業					
網間第1	須崎市	27.4	902	R7~R11	
本山	山本町	127.0	90	R7~R11	NEW
農業水路等長寿命化事業					
赤野2期	安芸市	37.0	116	R7~R8	
相名	馬路村	2.3	30	R6~R8	
物部川3期	香南市	1,370.2	275	R7~R9	
野	香南市	157.9	240	R7~R9	
本村部2期	奈半利町	42.0	50	R7~R11	NEW
竹ノ内	香南市	9.0	121	R7~R9	NEW
母代寺	香南市	7.0	121	R7~R9	NEW
鳥川1号	香南市	10.0	122	R7~R9	NEW
片地	香美市	57.0	20	R7	NEW
桶目	香美市	30.6	30	R8~R10	NEW
岡分川	高知市	91.0	120	R8~R12	NEW
岡	佐川町	23.0	333	R7~R9	NEW
押岡源蔵2期	須崎市	3.0	160	R8~R9	NEW
山北	北宿毛市	4.7	26	R7~R9	NEW
竹	鳥四万十市	44.3	50	R7~R10	NEW
農業水路等防災減災事業					
龍王ため池	佐川町	8.0	12	R4~R8	
牛飼野1号池	室戸市	-	13	R6~R8	
築池	越知町	-	70	R6~R8	
安芸市	安芸市	4.0	6	R8	HM作成 NEW
農地耕作条件改善事業					
白岩	香南市	11.1	125	R5~R8	
檢生原	四万十市	3.2	60	R6~R8	
藤ノ川2期	四万十市	17.7	150	R6~R8	
南川口2期	四万十市	10.2	42	R6~R8	
東島2期	安芸市	44.4	120	R7~R9	
須磨	香南市	6.1	125	R7~R9	
袖ノ木	三原村	7.4	26	R7~R9	
穴内西地	安芸市	8.8	12	R8	NEW
越行	四万十市	28.4	20	R8	NEW
飯ノ川	四万十市	12.9	55	R8~R9	NEW
市野	黒潮町	6.2	50	R8~R10	NEW
農村整備事業					
須崎	須崎市	-	210	R8~R11	NEW
竹島	四万十市	-	70	R8	NEW
兔	田香南市	-	63	R8~R9	NEW
農村地域防災減災事業					
野市町1期	香南市	-	10	R7	NEW

(4) 国営事業

地区名	市町村	受益面積 (ha)	事業費 (百万円)	工期	備考
国営緊急農地再編整備事業					
高知南国	南国市	527.0	21,000	R2~R11	

凡例	
事業名	記号
かんがい排水事業	○
農業水路等長寿命化事業	●
経営体育成基盤整備事業	●
農地中間管理機構関連農地整備事業	●
農地耕作条件改善事業	○
地すべり防止事業	●
地域ため池総合整備事業	□
農村災害対策整備事業	□
湛水防除事業	□
地域農業水利施設ストックマネジメント事業	□
農業水路等長寿命化事業	■
農業水路等防災減災事業	■
農地耕作条件改善事業	■
農村整備事業	■
農村地域防災減災事業	■
国営緊急農地再編整備事業	●