2019 年 4 月　永瀬ダム　自動濁度装置　測定結果一覧表

※濁度測定器は、ホルマジン標準液（FTU）を使用して校正しています。

	1 日		2 日		3 日		4 日		5 日		6 日		7 日		8 日		9 日		10 日		11 日		12 日		13 日		14 日		15 日	
水深	水温	濁度	水温	濁度	水温	濁度	水温	濁度	水温	濁度	水温	濁度	水温	濁度	水温	濁度	水温	濁度	水温	濁度	水温	濁度	水温	濁度	水温	濁度	水温	濁度	水温	濁度
0.5	11.7	2.2	11.3	2.2	11.3	2.7	11.2	2.7	11.4	2.9	11.4	3.1	11.8	3.3	12.5	4.4	12.4	4.7	12.8	7.2	12.4	7.2	12.1	9.7	11.7	11.4	11.8	16.6	11.5	13.7
1	11.7	2.2	11.3	2.7	11.3	2.7	11.2	2.7	11.4	3.3	11.4	2.9	11.8	3.6	12.5	4.2	12.4	4.4	12.8	7.4	12.4	7.0	12.1	7.9	11.7	11.9	11.8	15.3	11.5	14.1
2	11.7	2.2	11.3	2.7	11.3	2.7	11.2	2.9	11.4	3.1	11.4	3.3	11.8	4.0	12.5	4.7	12.4	5.2	12.8	7.4	12.4	7.9	12.1	9.4	11.7	13.7	11.8	16.0	11.5	13.7
3	11.7	2.2	11.3	2.7	11.3	2.7	11.2	2.7	11.4	3.6	11.4	3.3	11.8	3.8	12.5	4.4	12.4	5.7	12.8	7.2	12.4	8.1	12.1	11.0	11.7	13.0	11.8	17.3	11.5	13.9
4	11.7	2.2	11.3	2.7	11.3	2.7	11.2	2.9	11.4	3.3	11.4	3.6	11.8	3.3	12.5	4.4	12.4	4.7	12.8	7.4	12.3	7.9	12.1	9.7	11.7	12.3	11.8	17.3	11.5	14.3
5	11.6	2.2	11.3	2.4	11.2	2.7	11.2	2.9	11.4	3.3	11.4	4.9	11.7	4.0	12.4	4.0	12.3	4.9	12.6	6.8	12.3	8.1	12.1	11.0	11.7	13.4	11.8	21.8	11.5	14.3
6	11.4	2.7	11.3	2.7	11.2	2.7	11.2	2.9	11.4	2.9	11.4	3.1	11.6	3.3	12.2	3.8	12.2	4.9	12.5	6.3	12.2	9.7	12.0	9.9	11.6	13.7	11.8	21.5	11.5	14.1
7	11.1	2.4	11.3	2.2	11.0	2.7	11.1	3.1	11.2	3.3	11.1	2.9	11.3	3.3	11.4	3.8	11.5	3.6	12.2	5.2	12.2	8.3	11.8	11.7	11.6	13.9	11.7	18.2	11.5	14.5
8	10.5	2.7	11.2	3.3	10.7	2.7	10.7	2.9	10.7	3.3	10.4	3.1	10.8	3.6	10.6	3.6	10.7	4.4	11.2	4.9	12.0	6.5	11.5	11.9	11.4	16.2	11.7	19.1	11.5	14.8
9	10.0	2.9	10.5	3.1	10.0	3.3	10.4	3.1	10.5	3.3	9.9	3.3	10.4	3.3	10.2	4.0	10.3	4.0	10.5	5.2	11.6	5.9	11.3	15.8	11.3	16.9	11.6	20.4	11.4	16.2
10	9.8	2.9	10.0	2.9	9.7	3.1	9.9	3.3	10.2	3.1	9.6	3.3	9.7	3.3	9.8	3.8	10.0	4.4	10.2	4.2	11.1	5.7	11.1	17.8	11.3	17.1	11.5	20.4	11.4	21.8
12	9.2	2.7	9.4	2.7	9.4	2.7	9.3	2.9	9.4	3.3	9.6	2.9	9.2	3.6	9.1	4.0	9.4	3.6	9.6	4.2	10.4	4.9	10.8	16.9	11.2	21.1	11.3	21.3	11.3	31.2
14	8.9	2.7	9.0	2.7	8.6	2.7	8.9	2.9	8.8	2.9	8.9	3.3	8.9	3.6	8.6	3.8	8.8	3.6	9.2	4.2	9.9	7.4	10.6	14.8	10.9	21.1	11.1	20.4	11.2	25.6
16	8.2	2.4	8.2	2.7	8.1	2.7	8.3	2.9	8.2	3.3	8.0	3.6	8.3	4.0	8.3	4.0	8.4	4.0	8.8	4.7	9.4	5.7	10.1	14.3	10.8	24.0	11.0	22.2	11.2	28.1
18	8.1	2.2	7.9	2.7	7.8	2.7	7.8	3.3	7.9	3.3	7.8	3.6	8.0	3.6	8.1	4.0	8.1	4.2	8.5	4.4	9.1	5.2	9.8	16.0	10.6	19.8	10.6	20.6	11.1	31.4
20	7.9	2.7	7.7	2.7	7.6	2.9	7.7	3.3	7.8	4.0	7.7	3.8	7.8	4.0	7.9	4.4	8.1	4.0	8.3	5.4	8.7	7.0	9.7	15.0	10.4	18.9	10.2	18.6	11.1	29.2
25	7.6	3.1	7.5	3.3	7.5	3.6	7.6	4.0	7.6	4.4	7.6	4.4	7.7	5.4	7.7	5.7	8.0	4.2	8.0	6.5	8.3	8.3	8.9	17.5	9.3	23.5			10.3	23.3
30	7.5	4.0	7.5	4.4	7.5	4.4	7.5	5.2	7.6	5.2	7.6	5.9	7.6	7.0	7.6	7.0	7.7	6.8												
35	7.5	6.3	7.5	6.8	7.5	5.7																								
40																														

	16 日		17 日		18 日		19 日		20 日		21 日		22 日		23 日		24 日		25 日		26 日		27 日		28 日		29 日		30 日		31 日	
水深	水温	濁度	水温	濁度	水温	濁度	水温	濁度	水温	濁度	水温	濁度	水温	濁度	水温	濁度	水温	濁度	水温	濁度	水温	濁度	水温	濁度	水温	濁度	水温	濁度	水温	濁度	水温	濁度
0.5	11.9	16.9	12.6	16.6	13.0	13.4	13.6	12.5	14.4	11.9	15.4	29.9	16.8	11.0	17.3	12.5	16.3	12.1	15.7	10.1	15.9	10.3	17.0	7.2	16.1	8.1	16.1	7.2				
1	11.9	15.8	12.6	15.3	13.0	12.3	13.6	11.7	14.4	12.1	15.4	11.0	16.9	11.0	17.3	12.1	16.4	11.7	15.9	9.2	16.1	9.4	17.0	7.0	16.1	7.2	16.1	6.3				
2	11.9	16.9	12.6	15.5	13.0	13.7	13.6	12.5	14.5	11.9	15.6	11.0	17.0	11.7	17.4	13.7	16.7	14.8	16.4	9.2	16.4	10.5	17.1	7.2	16.1	7.7	16.1	6.3				
3	11.9	16.4	12.6	16.6	13.0	13.4	13.6	13.7	14.4	11.4	15.5	11.9	17.0	13.2	17.4	14.1	16.6	14.1	16.4	9.2	16.3	9.9	17.1	8.3	16.1	8.1	16.1	6.3				
4	11.9	15.5	12.5	14.3	13.0	13.2	13.5	13.0	14.3	12.1	15.2	12.8	16.5	13.4	17.1	14.1	16.3	14.3	15.5	10.1	15.8	15.5	16.7	10.3	16.1	11.0	16.1	7.4				
5	11.8	17.8	12.4	16.0	12.8	13.2	13.5	13.7	13.7	10.8	14.7	11.4	15.0	13.0	15.9	15.5	15.5	18.0	14.7	13.9	15.6	16.0	15.7	9.4	16.1	10.5	16.1	7.2				
6	11.7	18.2	12.2	17.1	12.4	14.1	12.9	12.8	13.2	11.0	13.9	13.2	14.3	14.3	14.9	14.3	14.7	18.9	14.3	22.0	15.1	20.0	15.1	13.0	16.0	9.4	15.4	8.5				
7	11.6	19.5	12.1	18.6	12.2	15.5	12.4	12.8	12.8	13.7	13.1	13.4	13.7	14.3	14.0	14.5	14.1	16.0	14.2	22.4	14.6	18.6	14.7	15.0	15.5	13.2	14.9	10.1				
8	11.5	19.5	12.0	17.1	12.0	17.1	12.1	14.1	12.5	15.0	12.6	13.2	13.2	14.3	13.5	17.1	13.9	17.1	14.1	18.9	14.4	16.0	14.5	15.0	15.0	14.3	14.6	9.9				
9	11.5	18.6	11.9	20.2	11.8	17.1	12.0	14.1	12.3	14.5	12.5	12.3	13.0	14.1	13.3	13.9	13.8	16.0	14.0	18.2	14.3	20.4	14.4	13.0	14.7	13.0	14.5	13.2				
10	11.5	21.8	11.7	22.0	11.7	17.1	12.0	14.5	12.2	13.4	12.4	12.5	12.9	13.0	13.2	13.4	13.7	13.9	14.0	16.4	14.2	20.4	14.3	12.5	14.5	11.4	14.5	12.1				
12	11.4	25.4	11.5	22.2	11.6	16.9	11.8	13.9	12.1	12.5	12.4	11.4	12.7	10.8	13.1	12.1	13.7	12.1	13.9	11.9	14.2	16.9	14.2	13.9	14.3	12.1	14.3	12.1				
14	11.4	20.4	11.5	21.5	11.6	16.4	11.8	13.2	12.0	11.0	12.2	11.4	12.5	11.0	12.8	11.4	13.4	10.8	13.7	12.1	14.1	10.8	14.1	11.4	14.2	12.8	14.3	12.3				
16	11.3	26.3	11.4	21.8	11.5	18.2	11.7	14.3	11.9	12.1	12.1	10.3	12.5	10.5	12.7	11.7	12.8	11.0	13.5	9.7	13.9	9.7	13.9	9.7	14.2	10.3	14.2	12.1				
18	11.3	25.9	11.3	22.4	11.4	18.4	11.5	14.8	11.7	10.3	11.9	10.5	11.9	11.9	12.2	13.9	12.6	12.1	13.1	9.9	13.8	9.7	13.5	8.3	14.0	9.7	14.1	11.0				
20	11.2	25.4	11.3	21.3	11.3	17.8	11.5	13.9	11.6	12.1	11.6	11.0	11.9	10.8	12.1	11.9	12.2	10.8	12.7	10.8	13.2	10.1	13.1	8.8	13.7	10.1	13.8	11.0				
25	11.0	19.1	11.0	15.3	11.1	12.8	11.2	11.2	11.2	11.4									11.7	14.1	11.9	10.1	11.8	8.5	12.4	9.0	12.0	9.2				
30																																
35																																
40																																

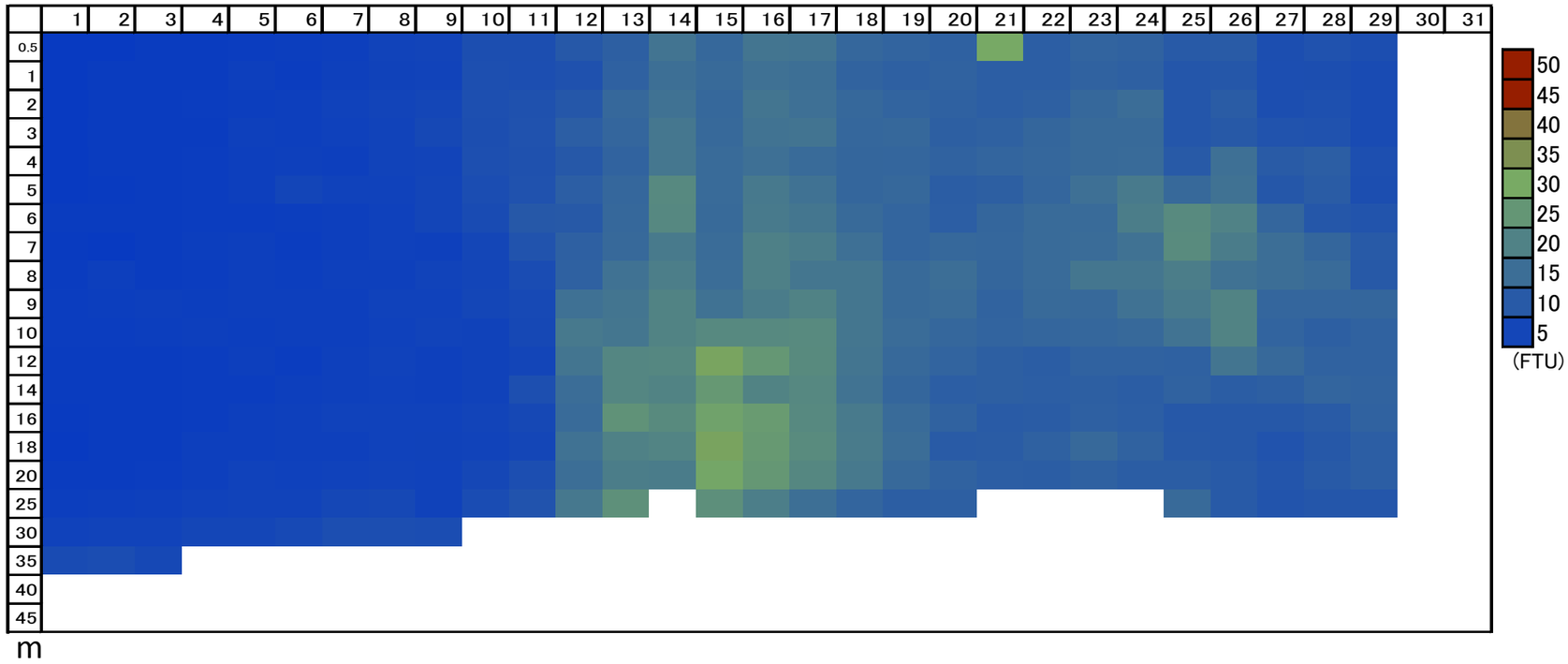

自動濁度計設置場所

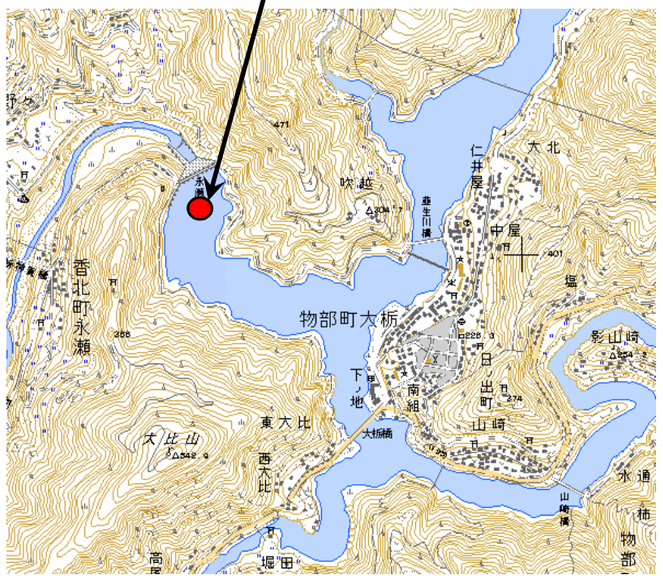

▲永瀬ダム周辺　位置図

▲自動濁度計　全景

永瀬ダム堰堤上流付近に台船を浮かべ、その上に自動で濁度を取得する装置を設置しています。
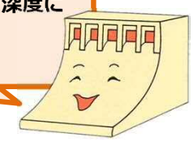
毎日朝９時になると測定器を沈め、設定された深度における濁度を計測しています。