地理院タイルに沿道建築物指定道路を追記して掲載

S = 1 : 800000

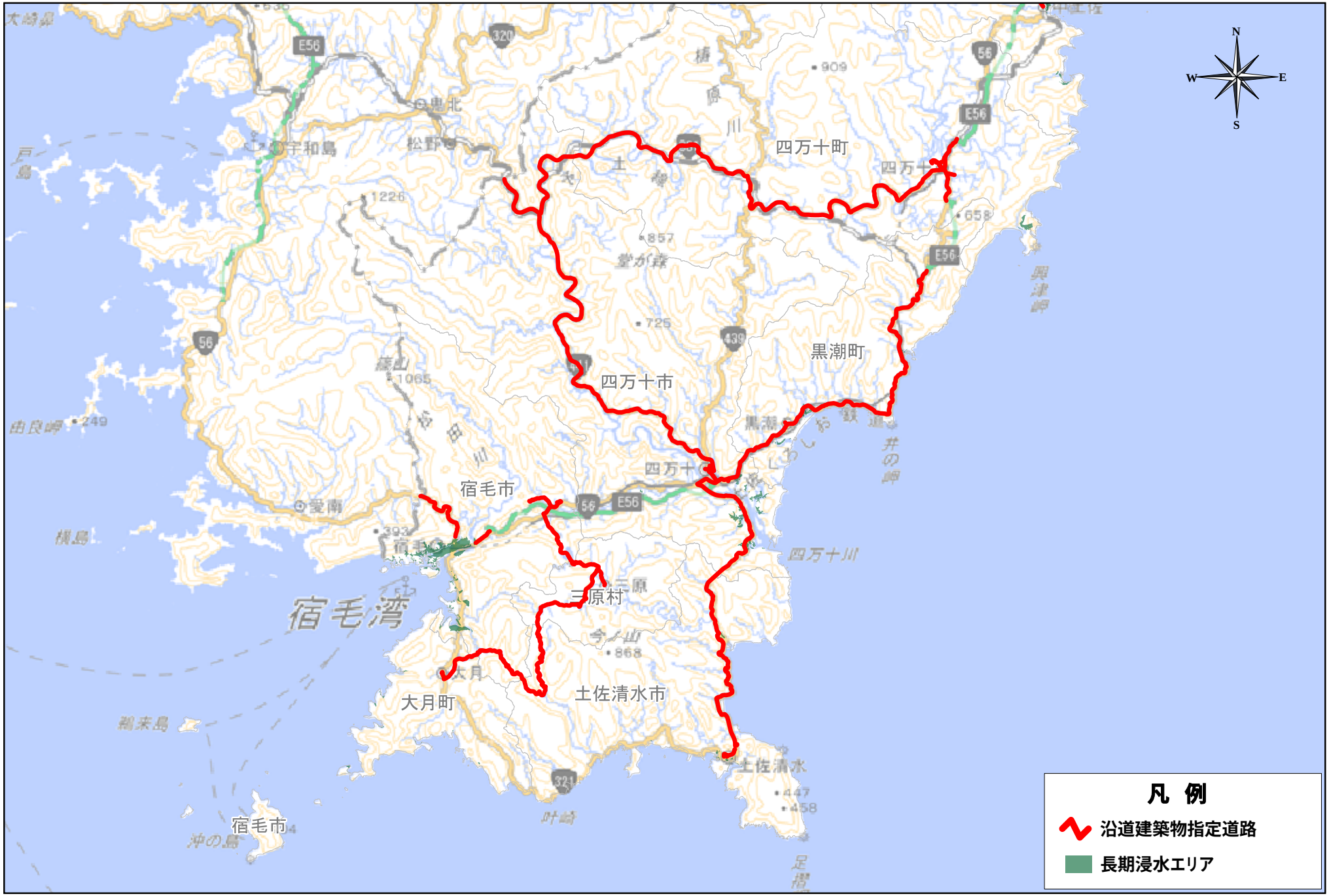

地理院タイルに沿道建築物指定道路を追記して掲載

S = 1 : 400000

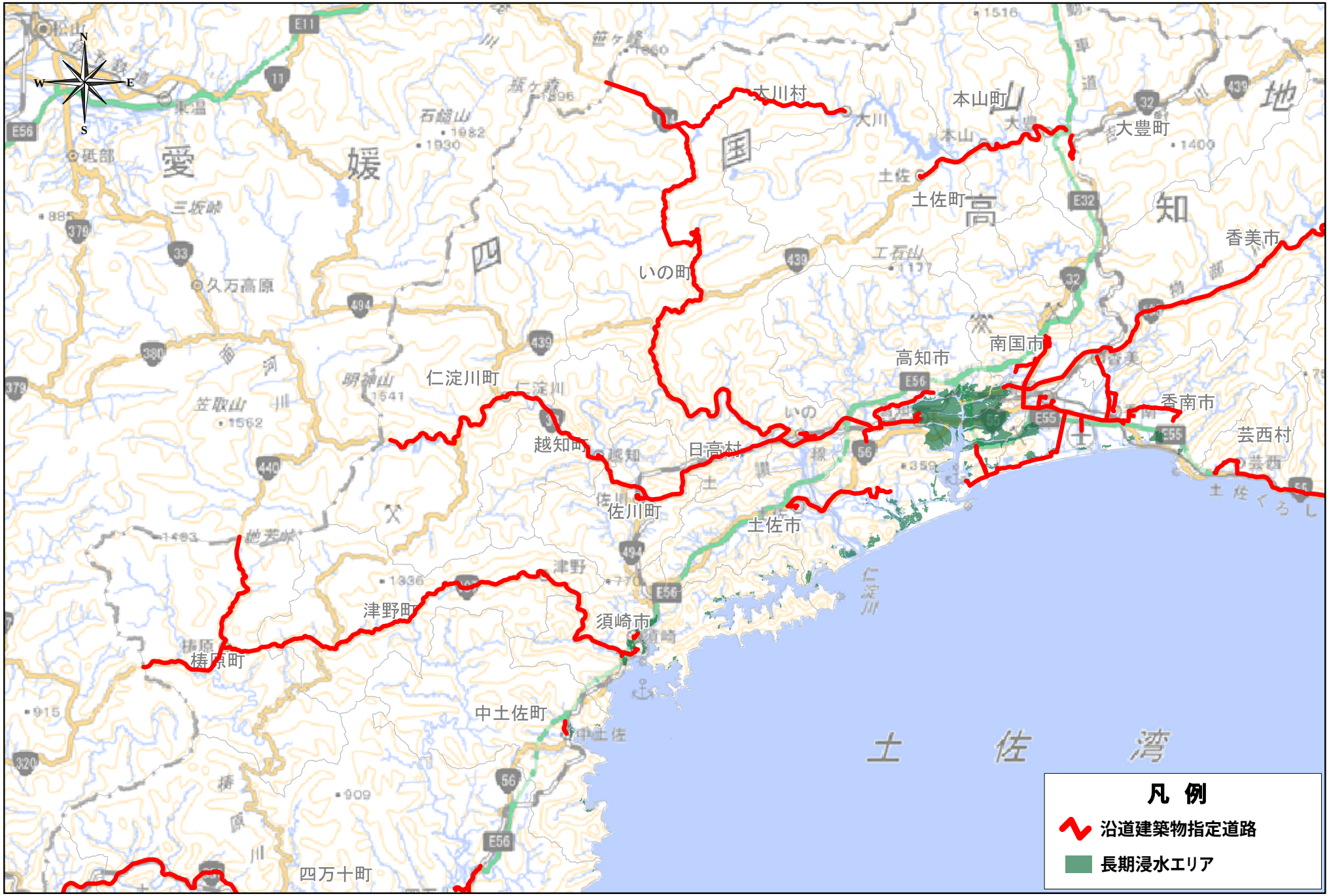

地理院タイルに沿道建築物指定道路を追記して掲載

S = 1 : 400000

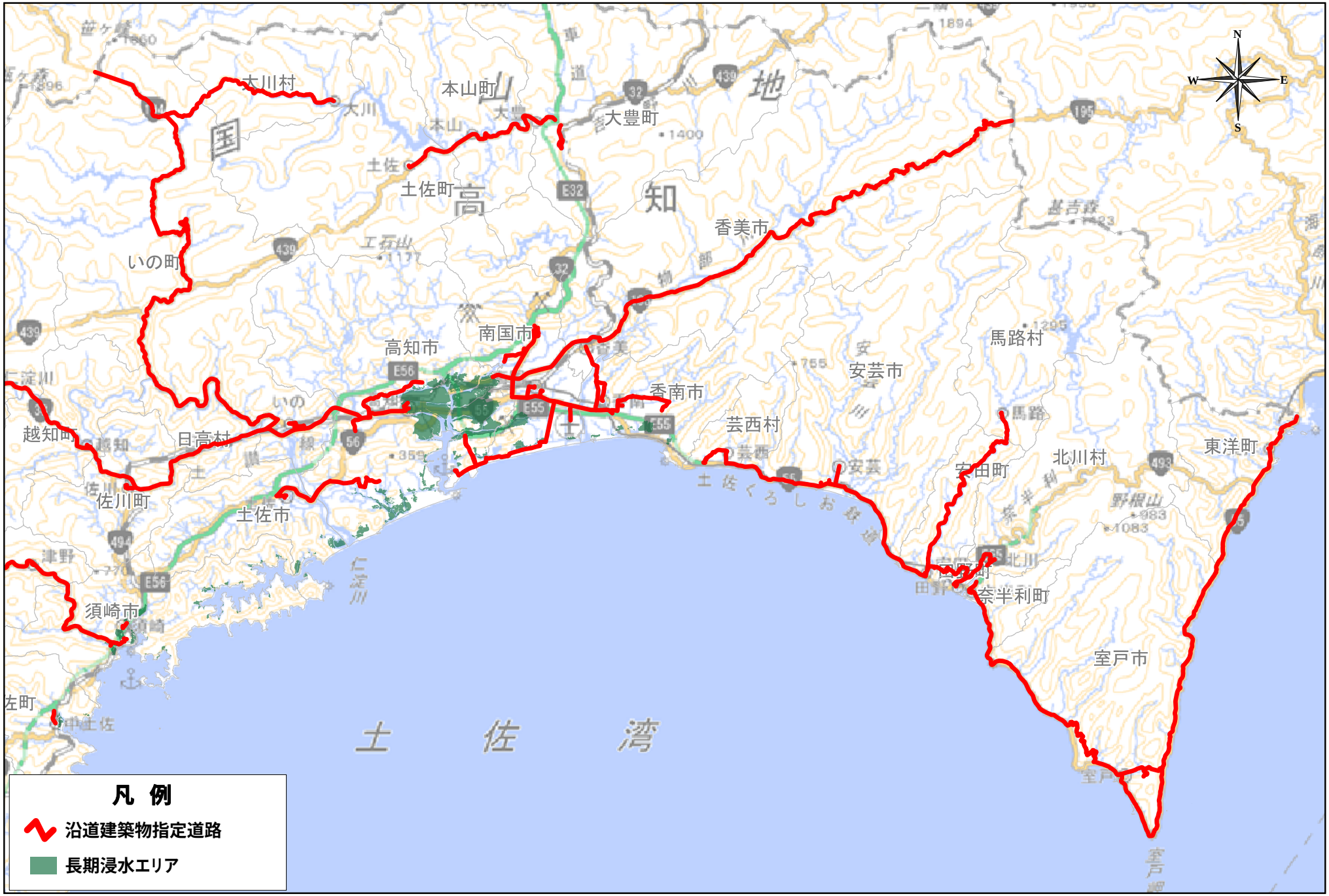

地理院タイルに沿道建築物指定道路を追記して掲載

S = 1 : 400000

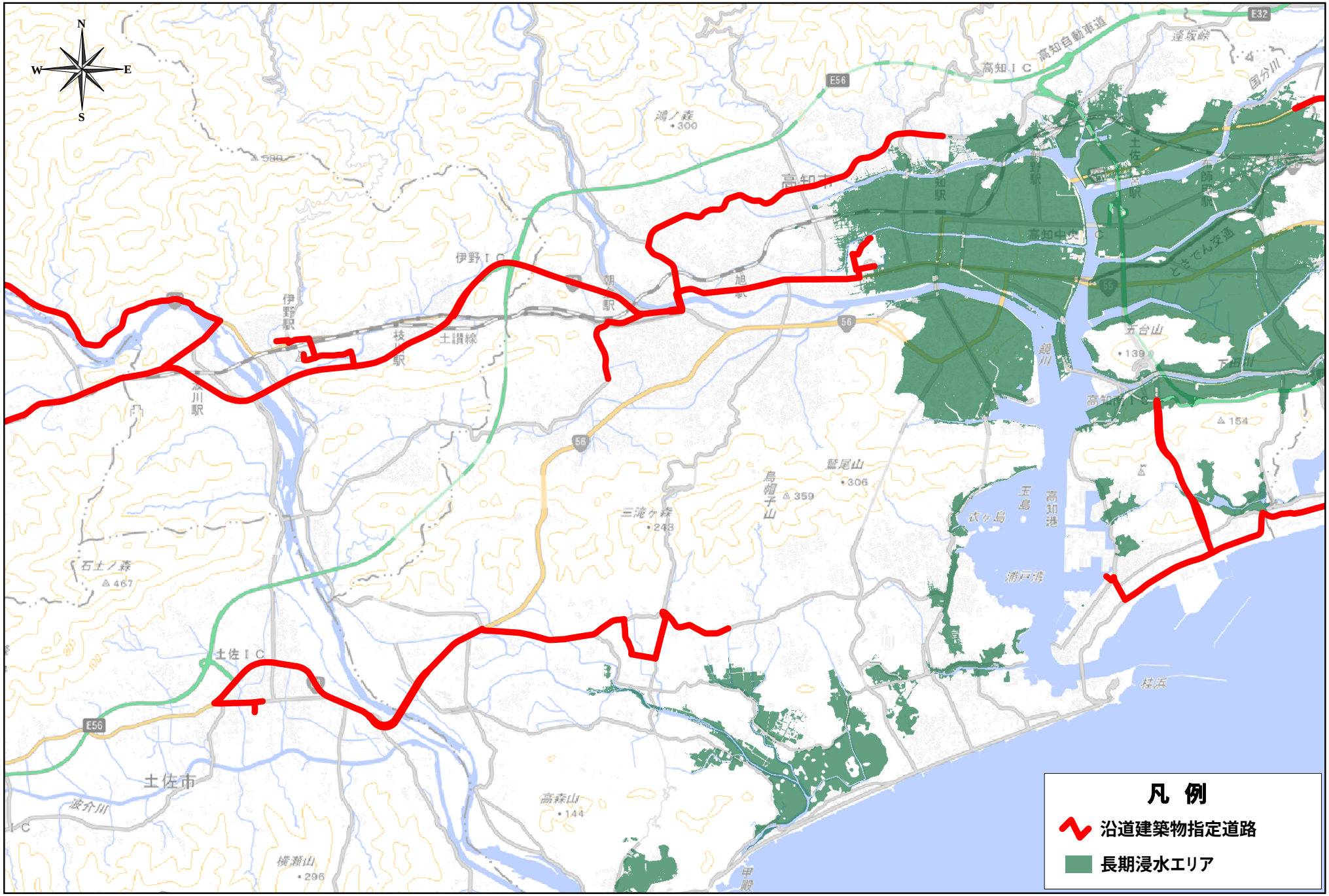

地理院タイルに沿道建築物指定道路を追記して掲載

S = 1 : 80000

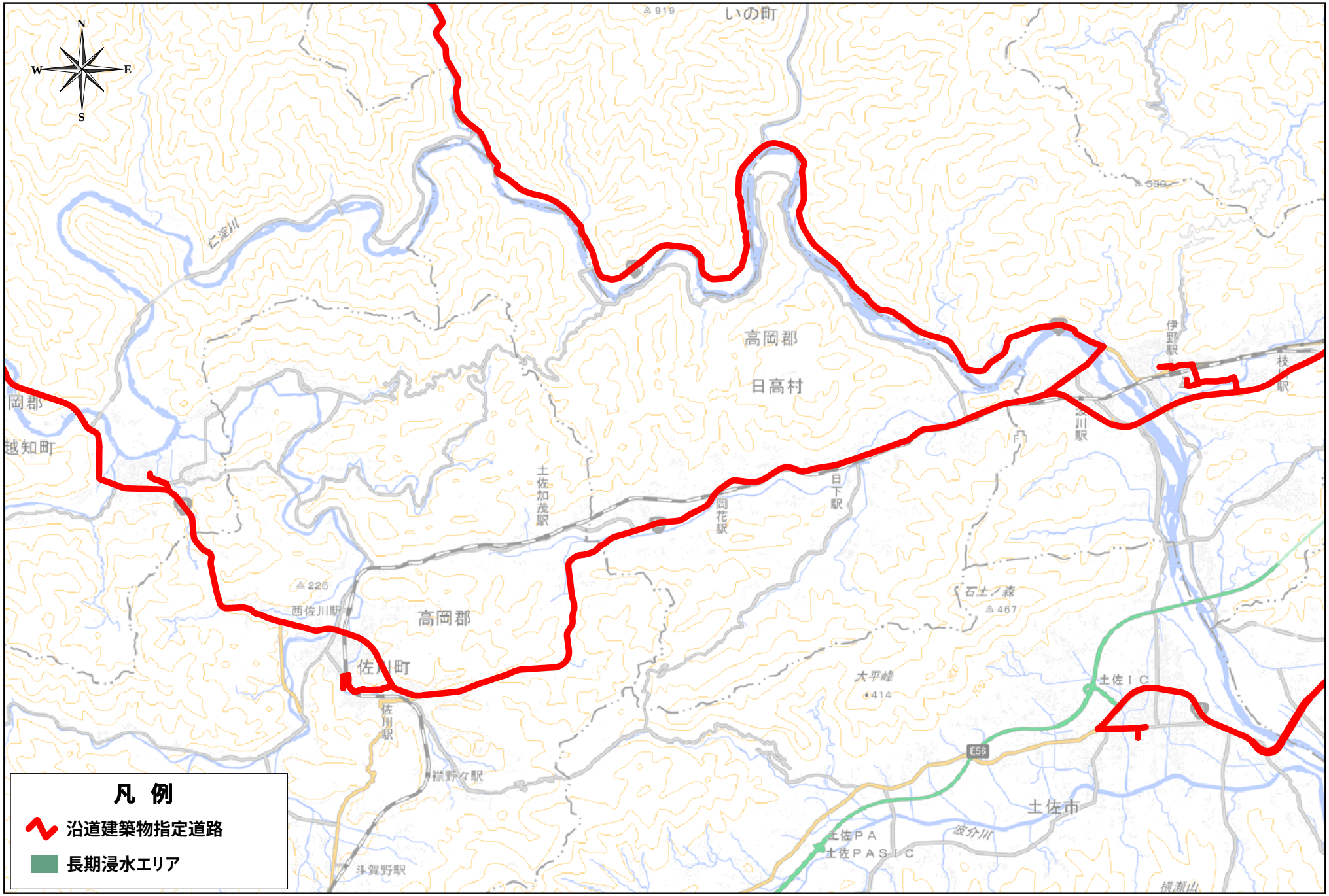

地理院タイルに沿道建築物指定道路を追記して掲載

S = 1 : 80000

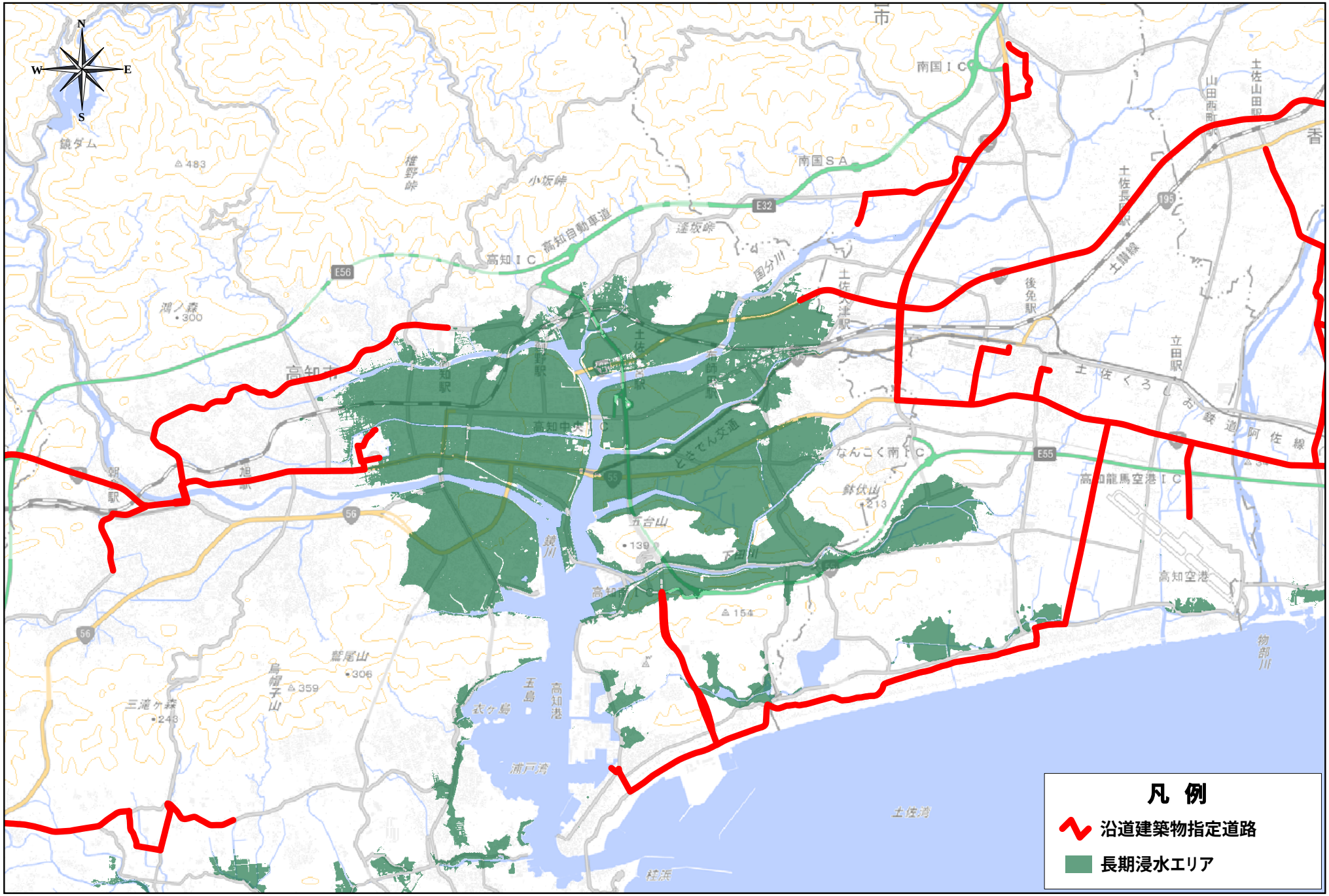

地理院タイルに沿道建築物指定道路を追記して掲載

S = 1 : 80000

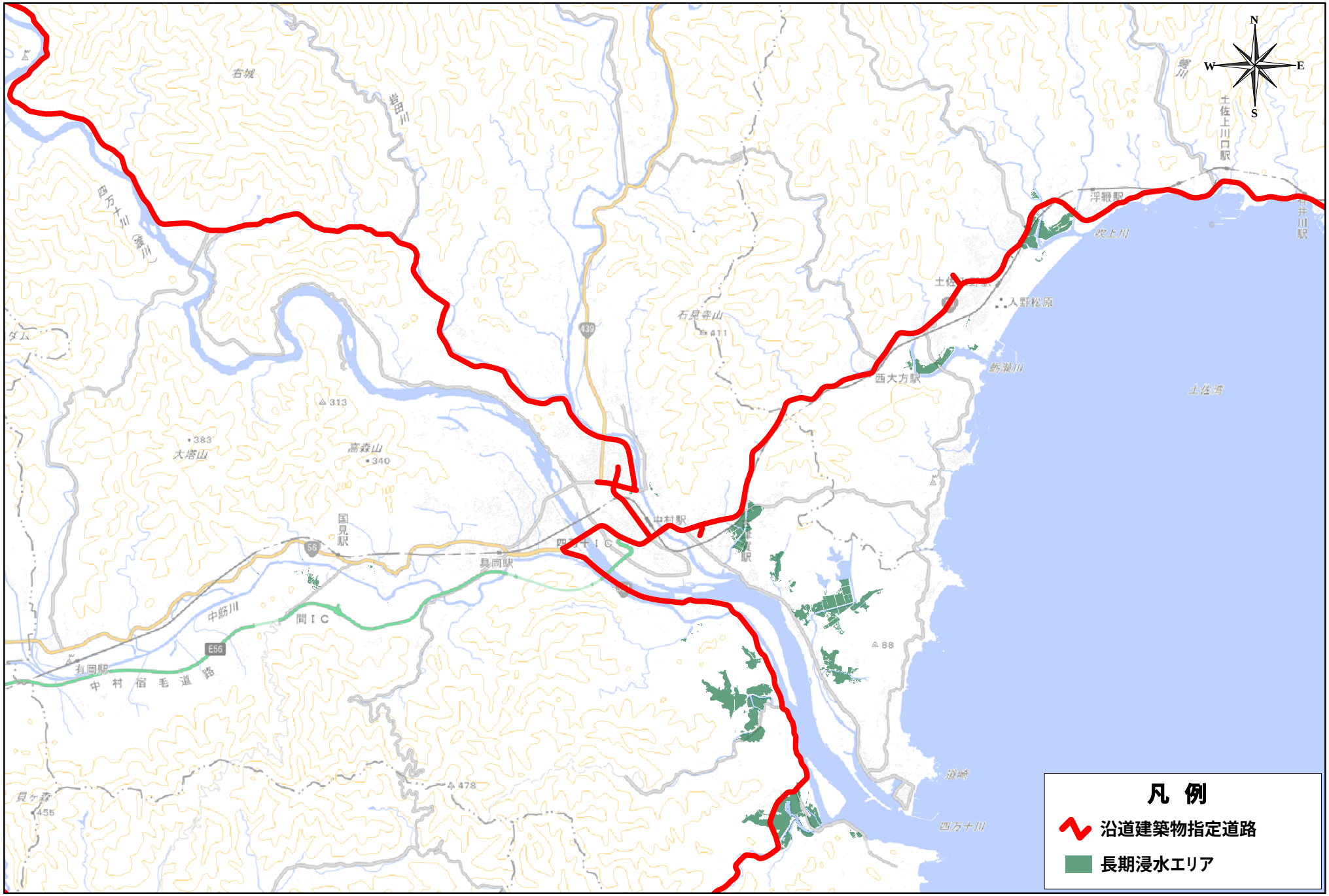

地理院タイルに沿道建築物指定道路を追記して掲載

S = 1 : 90000

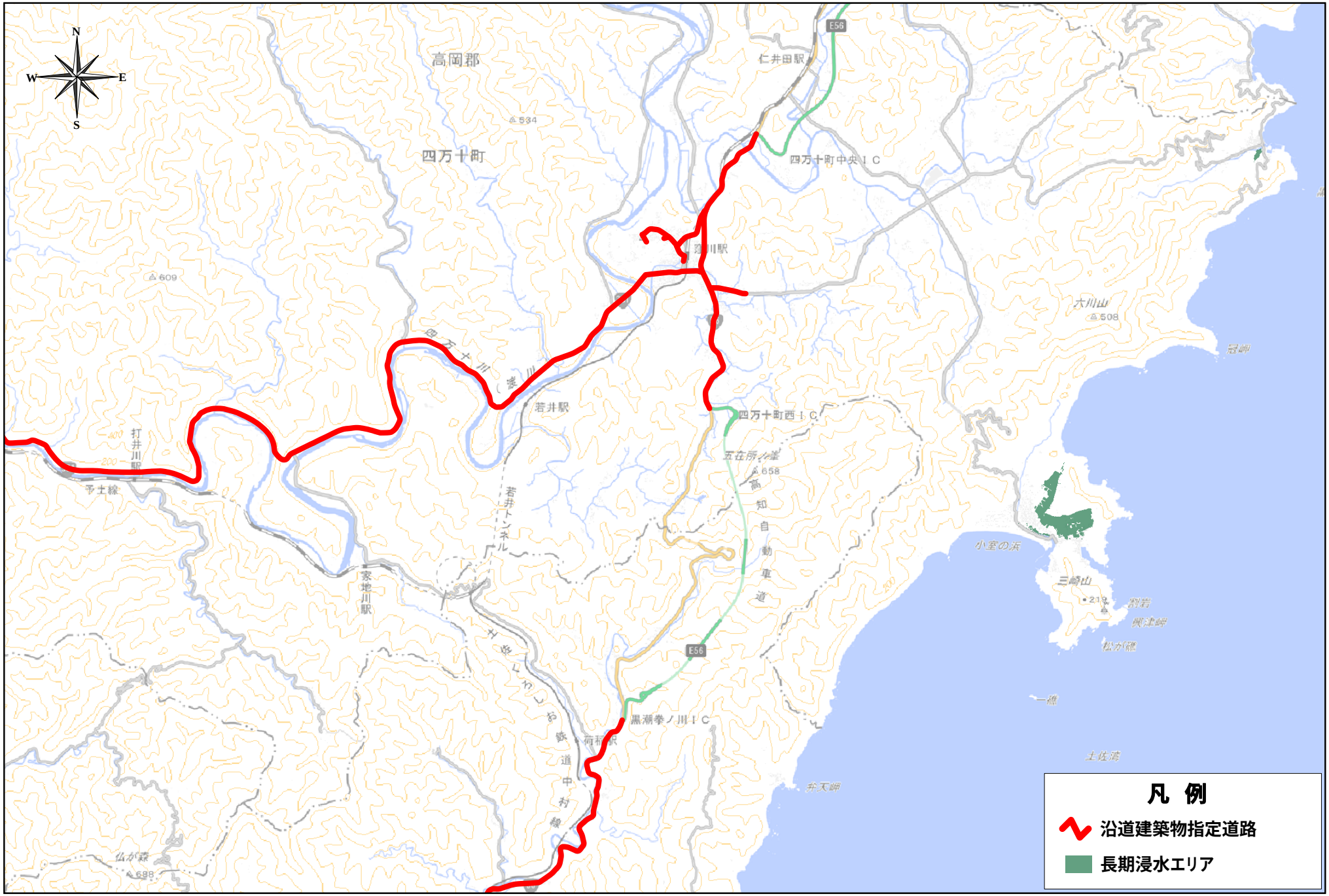

地理院タイルに沿道建築物指定道路を追記して掲載

S = 1 : 90000

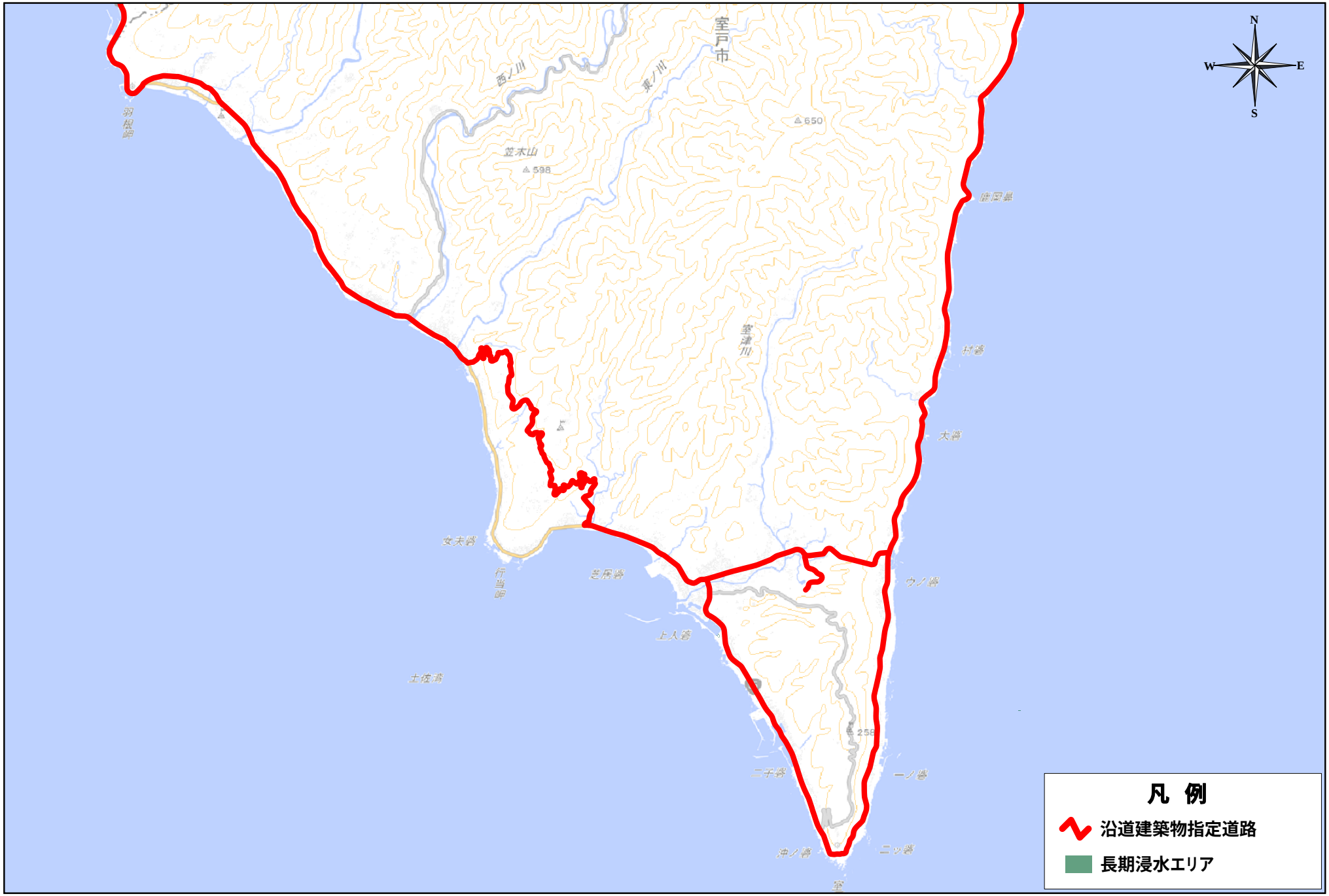

地理院タイルに沿道建築物指定道路を追記して掲載

S = 1 : 90000

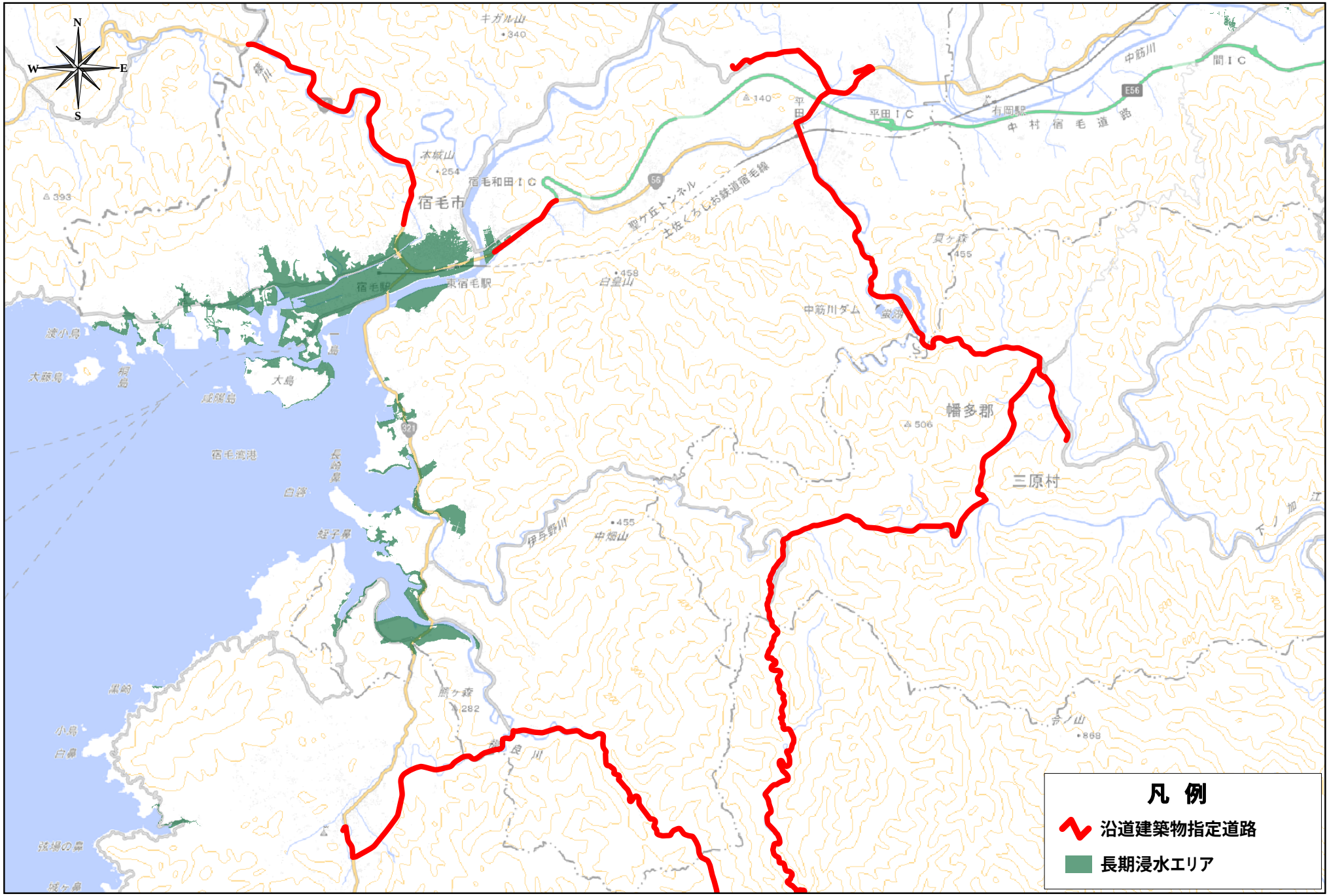

地理院タイルに沿道建築物指定道路を追記して掲載

S = 1 : 90000

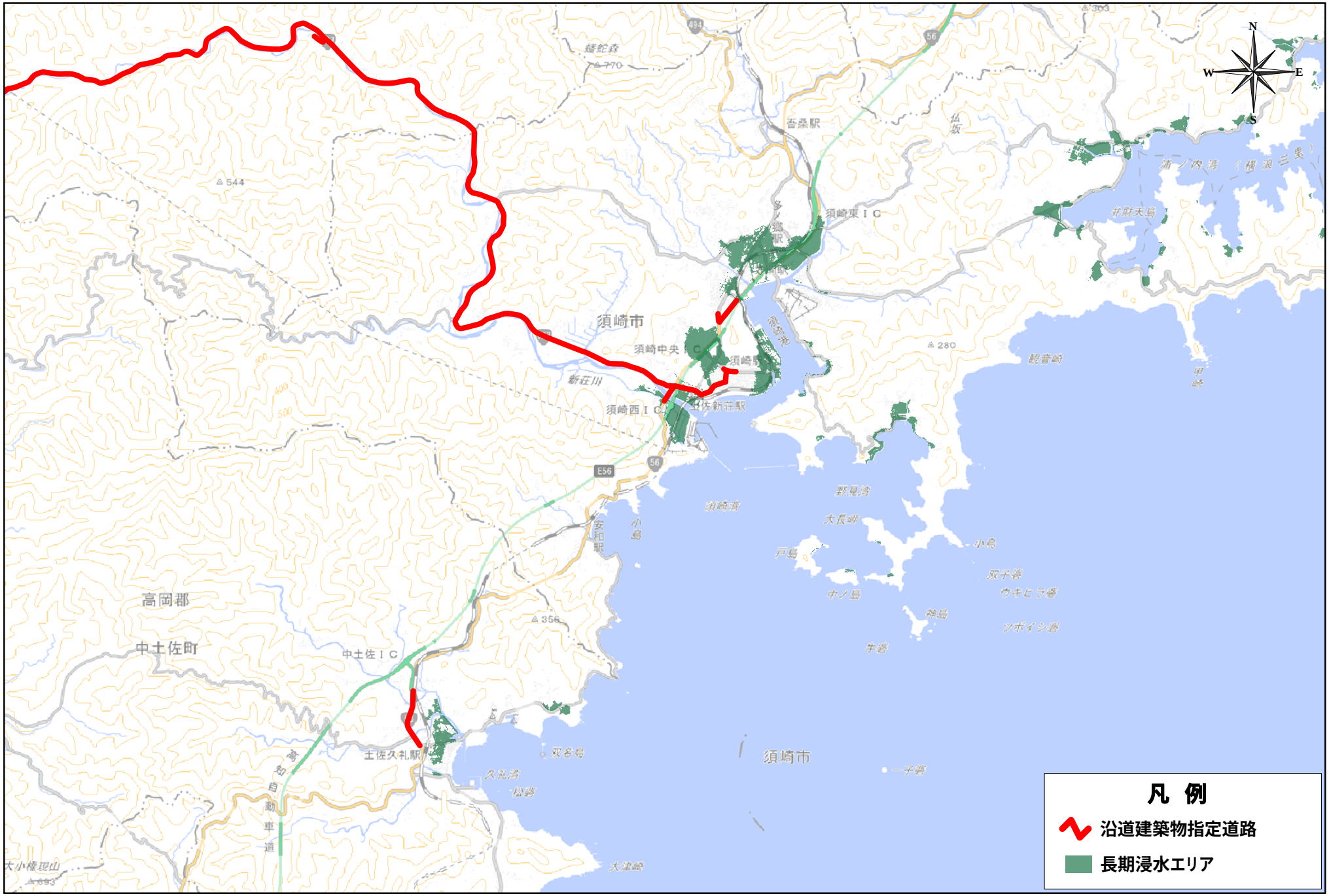

凡　例

沿道建築物指定道路

長期浸水エリア

地理院タイルに沿道建築物指定道路を追記して掲載

S = 1 : 90000

凡　例

- 沿道建築物指定道路
- 長期浸水エリア

地理院タイルに沿道建築物指定道路を追記して掲載

S = 1 : 90000

N
S
W
E
安芸市
赤野川
安田川
434
安芸駅
久内駅
球場前駅
あき総合病院前駅
安芸川
土佐湾
伊尾木駅
伊尾木洞のシダ群落
632
665
1125
1029
700
900
787
和田トンネル
柏木ＩＣ
北川奈半利道路
E55
野友ＩＣ
安芸郡
安田町
下山駅
唐浜駅
安田駅
和田川
田野駅
田野町
奈半利駅
奈半利川
奈半利町
羽根川
凡　例
沿道建築物指定道路
長期浸水エリア

S = 1 : 90000

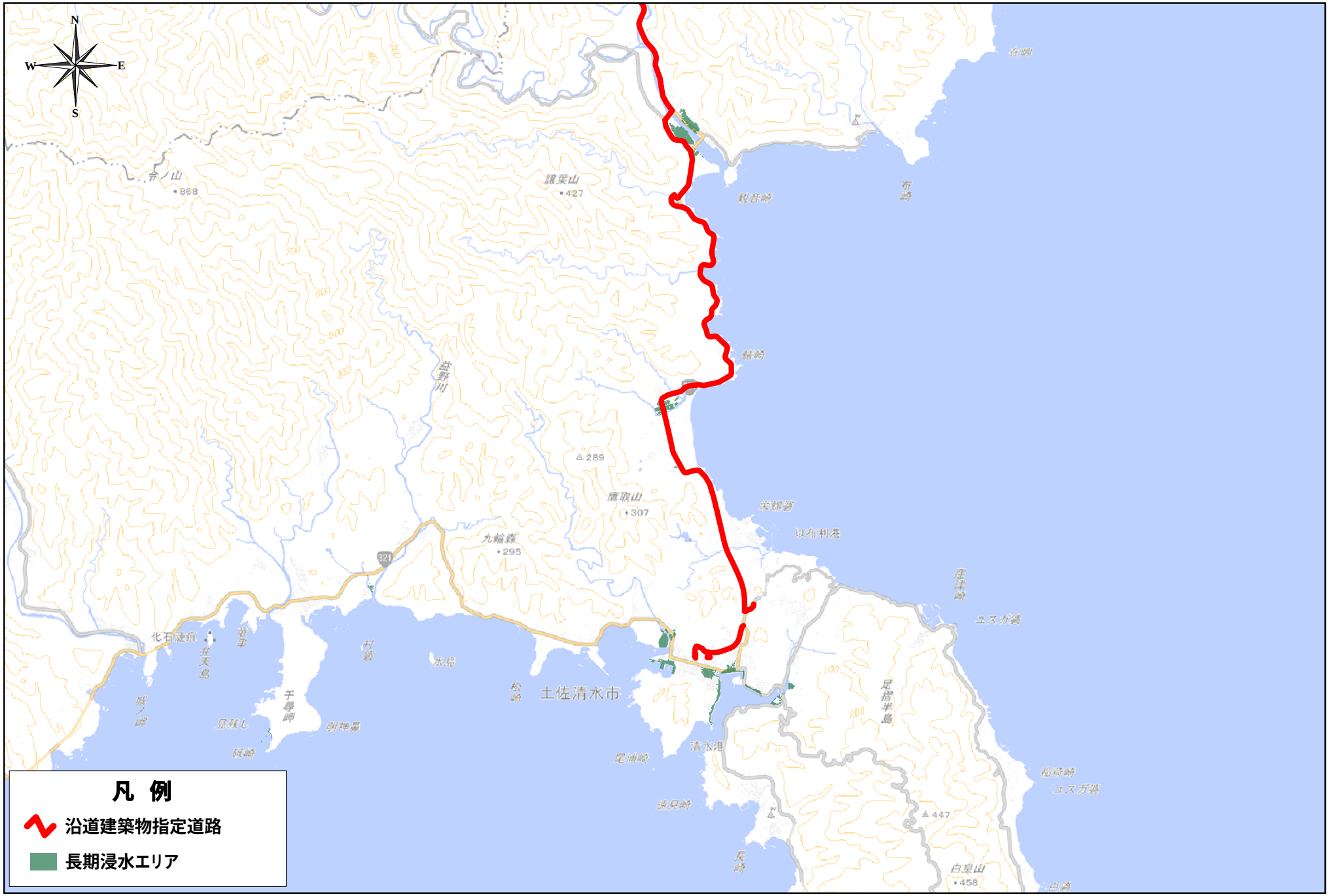
N
W
E
S
凡 例
沿道建築物指定道路
長期浸水エリア
土佐清水市
清水港
以布利港
栄喜湾
ユスガ湾
足摺半島
白皇山
458
447
289
鷹取山
307
九輪森
295
讃茨山
427
竹ノ山
868
321

S = 1 : 90000

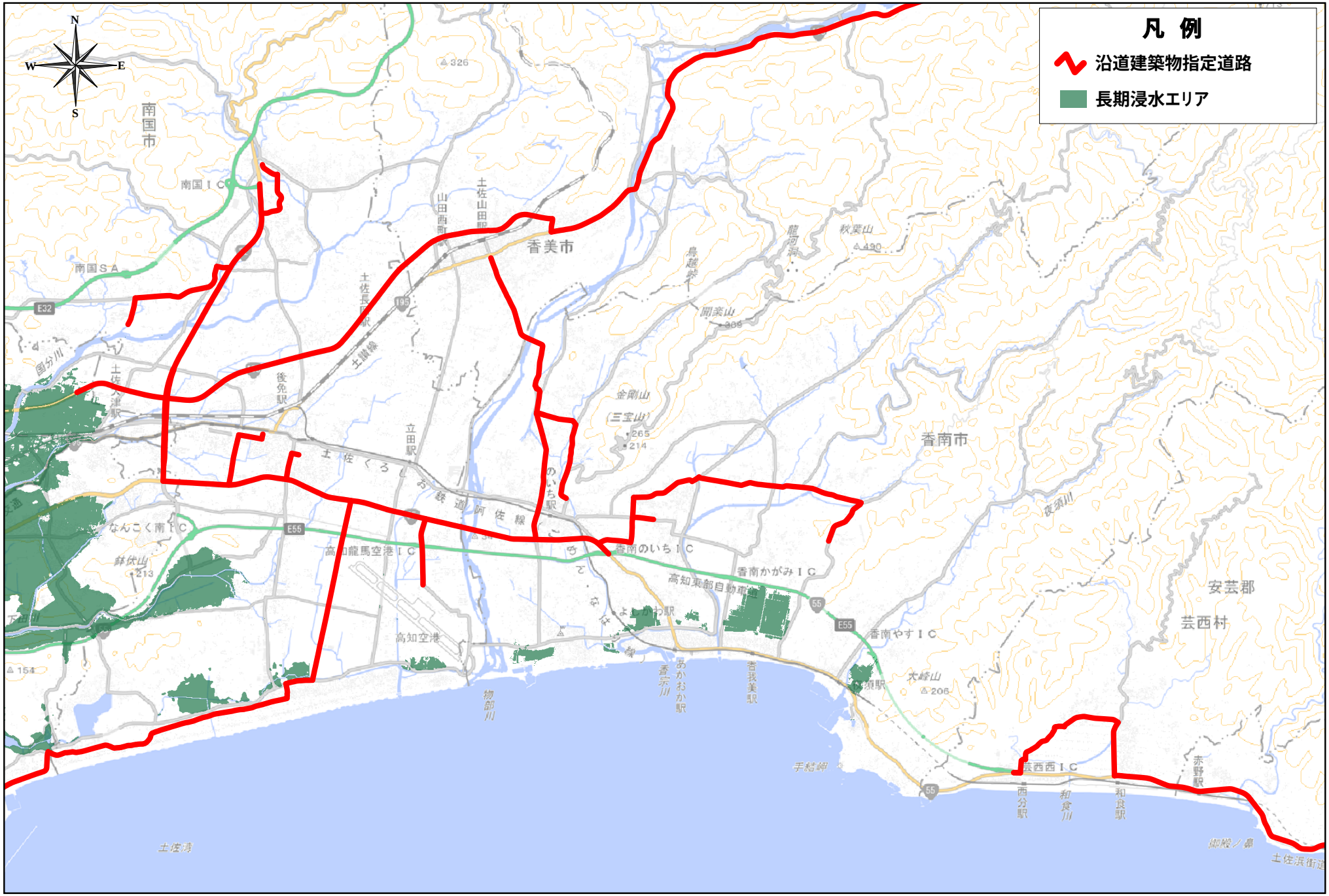

地理院タイルに沿道建築物指定道路を追記して掲載

S = 1 : 90000