

# 高知県公報

発行  
高知県  
高知市丸ノ内  
一丁目2番20号  
発行日  
毎週2回  
(火曜日・金曜日)

## 目次

規 則	ページ
◎高知県港湾施設管理条例施行規則の一部を改正する規則	1
告 示	
○特定計量器の定期検査の実施(10件)(商工政策課)	10
○保安林の指定予定の通知(2件)(治山林道課)	14
○保安林の指定施業要件の変更予定の通知	( ) 15
○公共測量の実施の通知	(用地対策課) 15
○公共測量の終了の通知	( ) 15
◎土砂災害警戒区域の指定(2件)(防災砂防課)	15
○道路の区域変更	(道路課) 36
○建築基準法による道路の位置の指定	(建築指導課) 36
◎告示(港湾施設の概要)の一部改正	(港湾・海岸課) 37
公 告	
○特定非営利活動法人の設立認証の申請(県民生活・男女共同参画課)	<2・14揭示> 41
○土地改良区の役員の就退任	(農業基盤課) 41
○土地改良区の役員の退任	( ) 42
○土地改良区の定款変更の認可	( ) 42
○土地改良区の清算人の就職	( ) 42

## 規 則

高知県港湾施設管理条例施行規則の一部を改正する規則をここに公布する。

平成29年2月24日

高知県知事 尾崎 正直

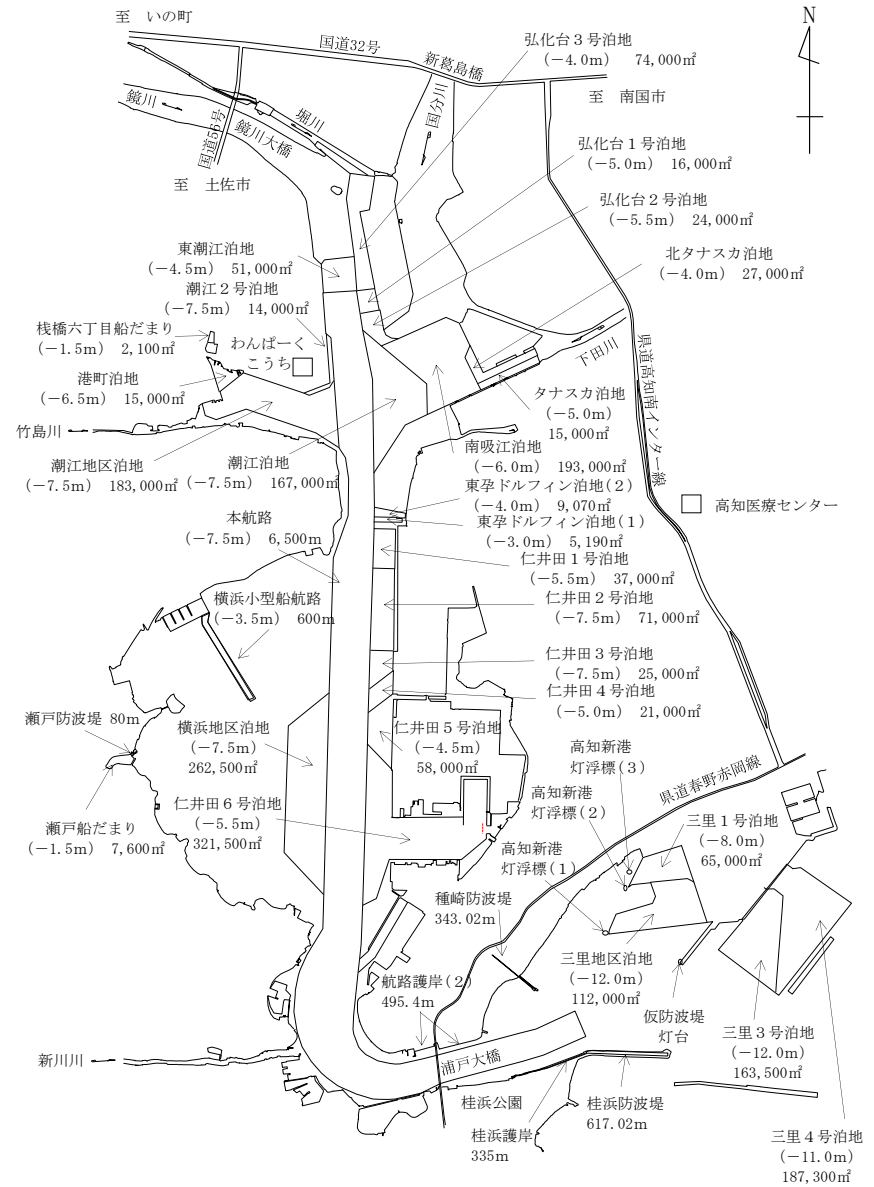
### 高知県規則第6号

#### 高知県港湾施設管理条例施行規則の一部を改正する規則

高知県港湾施設管理条例施行規則(昭和29年高知県規則第51号)の一部を次のように改正する。

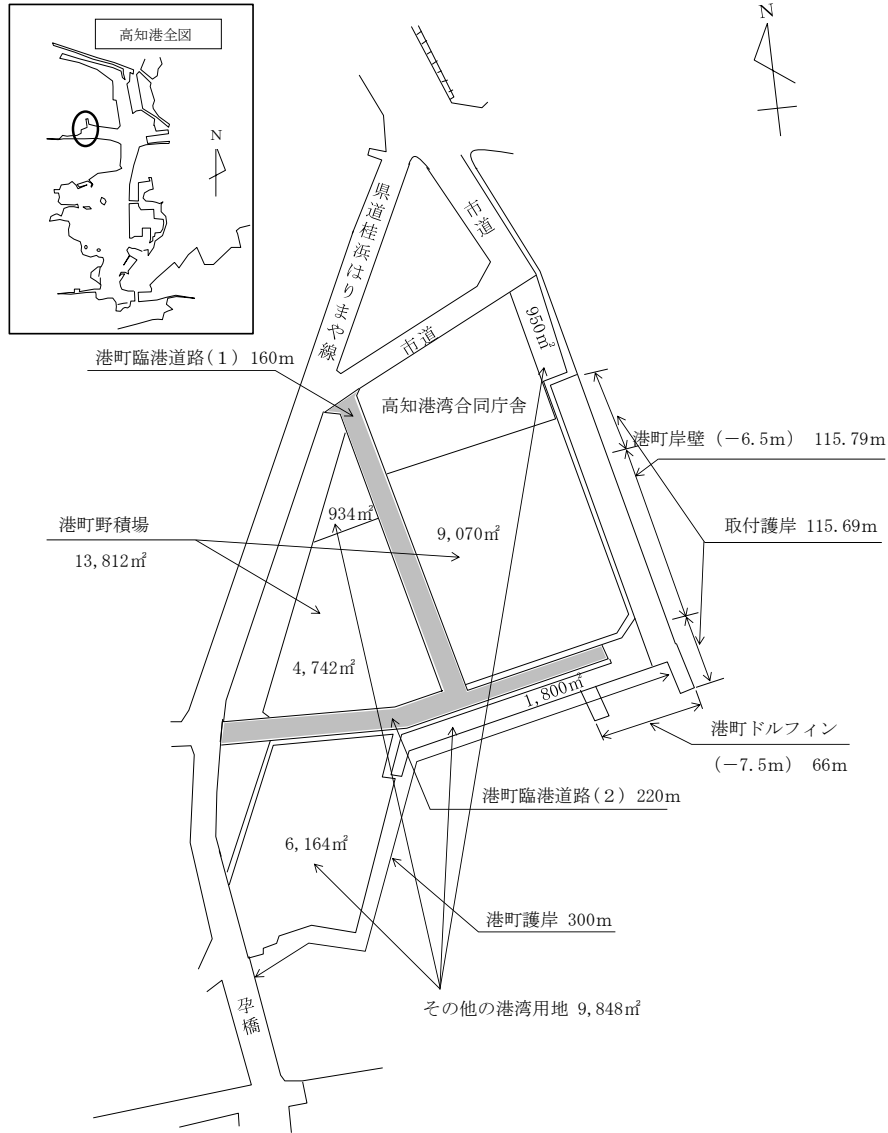
別表第2の別図1及び別図2を次のように改める。

別図1 高知港航路等の区域図



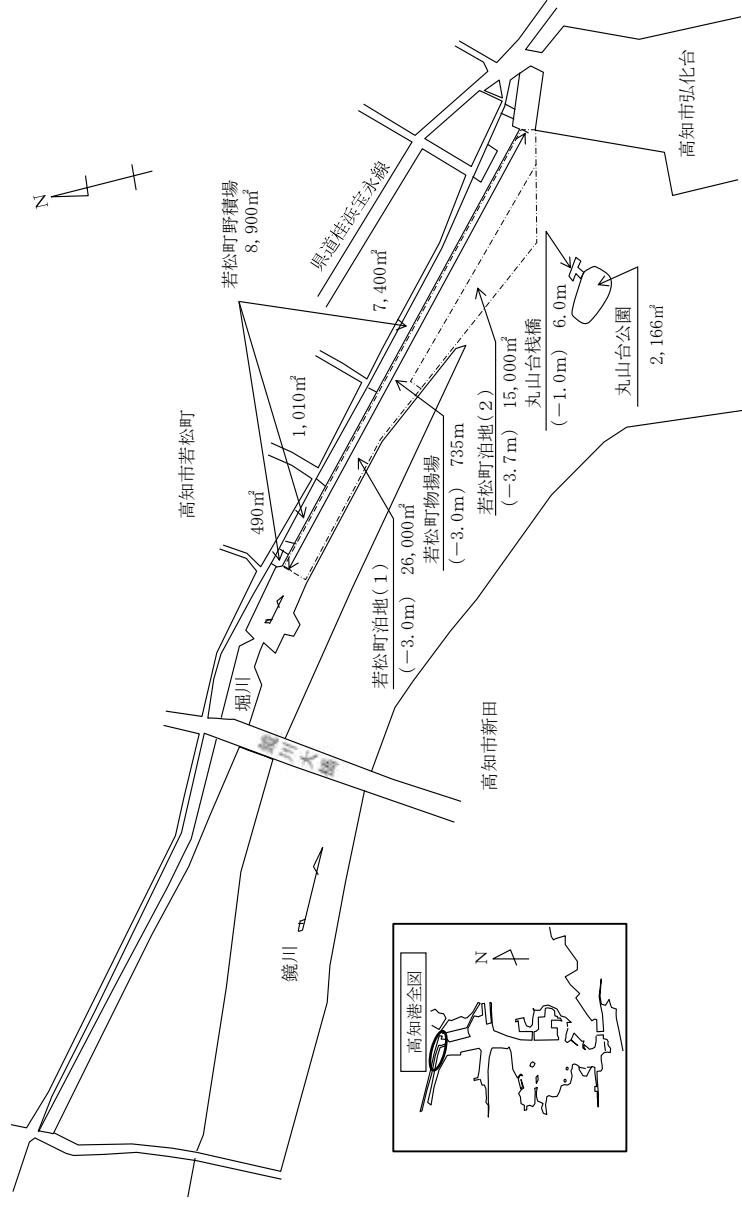
※航路護岸(2)は国との港湾施設管理委託契約における航路護岸②を示す。

別図2 高知港港町岸壁等の区域図



別表第2の別図4を次のように改める。

別図4 高知港若松町物揚場等の区域図

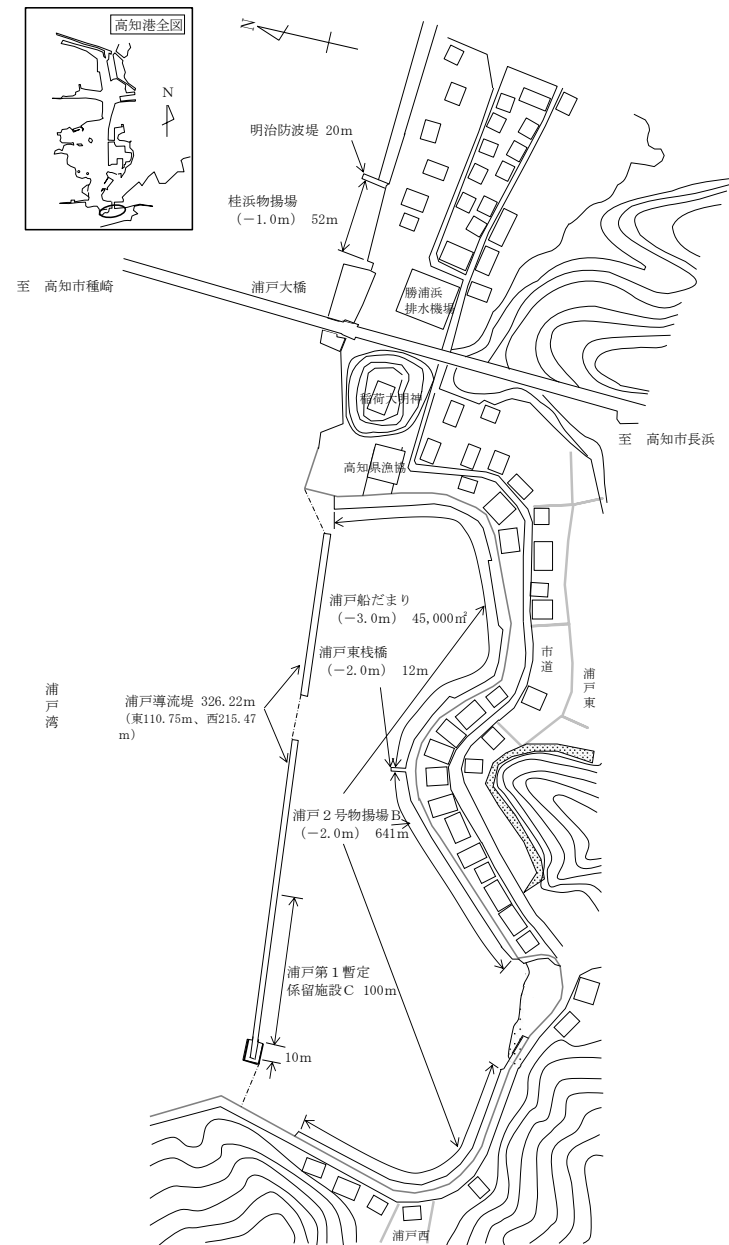


別表第2の別図6及び別図7を次のように改める。

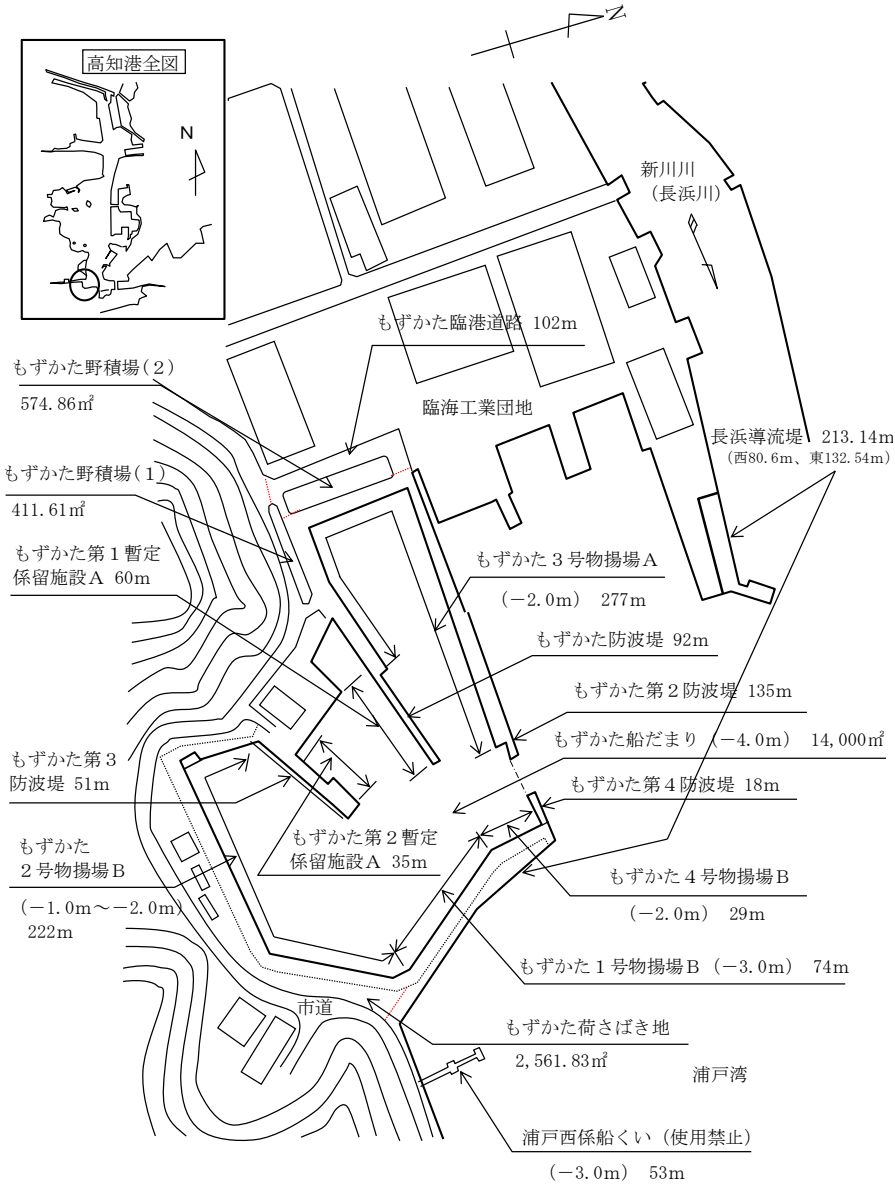


別表第2の別図9から別図11までを次のように改める。

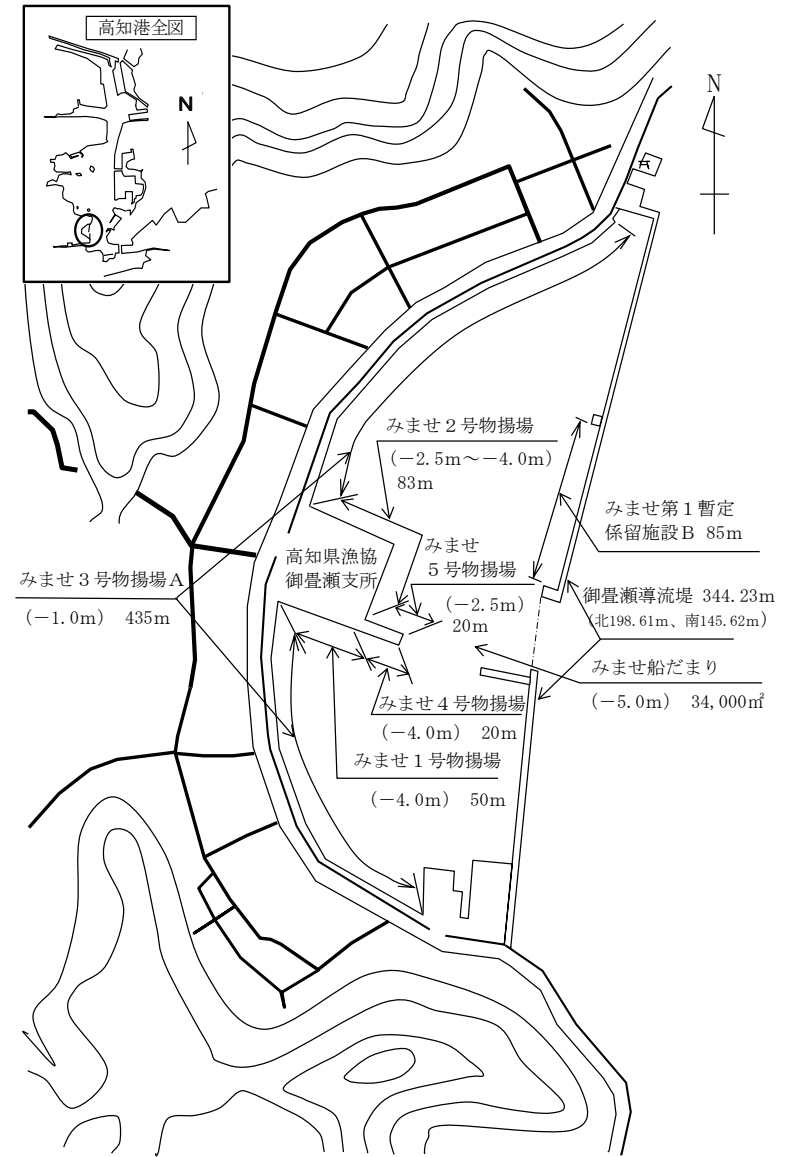
別図9 高知港浦戸物揚場等の区域図



別図10 高知港藻州潟物揚場等の区域図

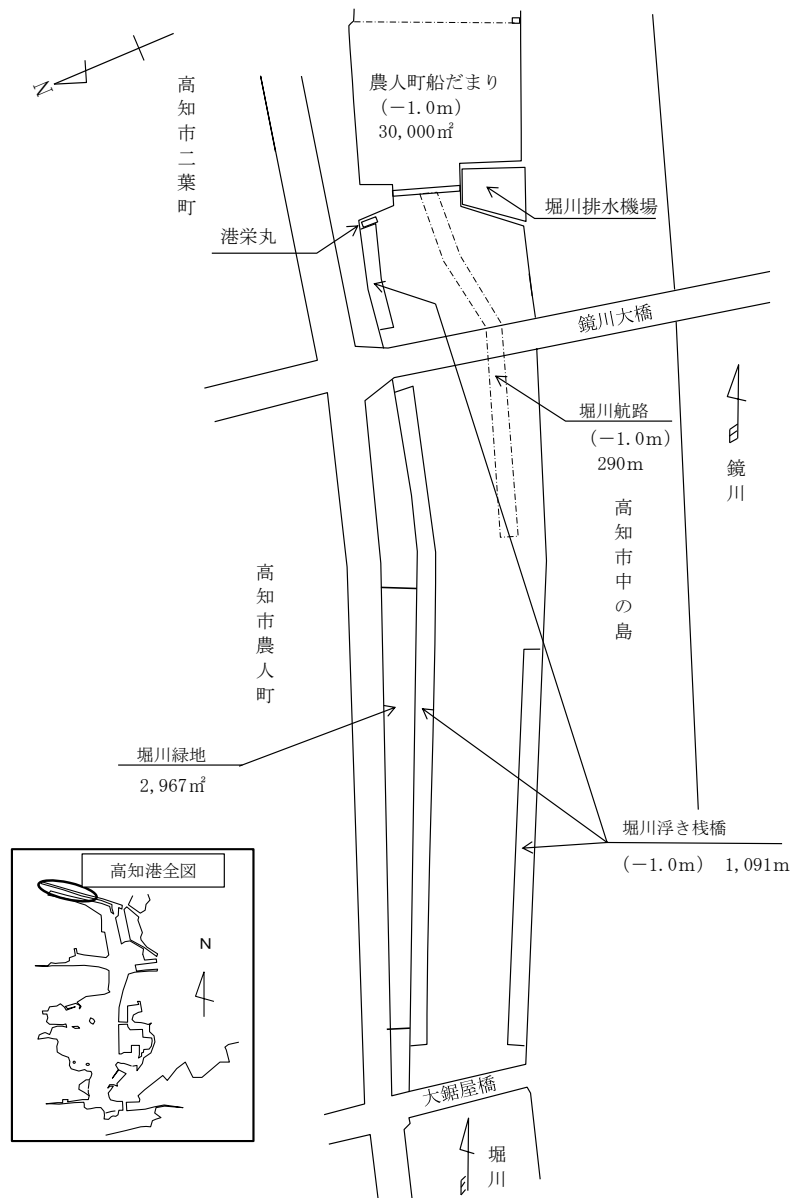


別図11 高知港御量瀬物揚場等の区域図

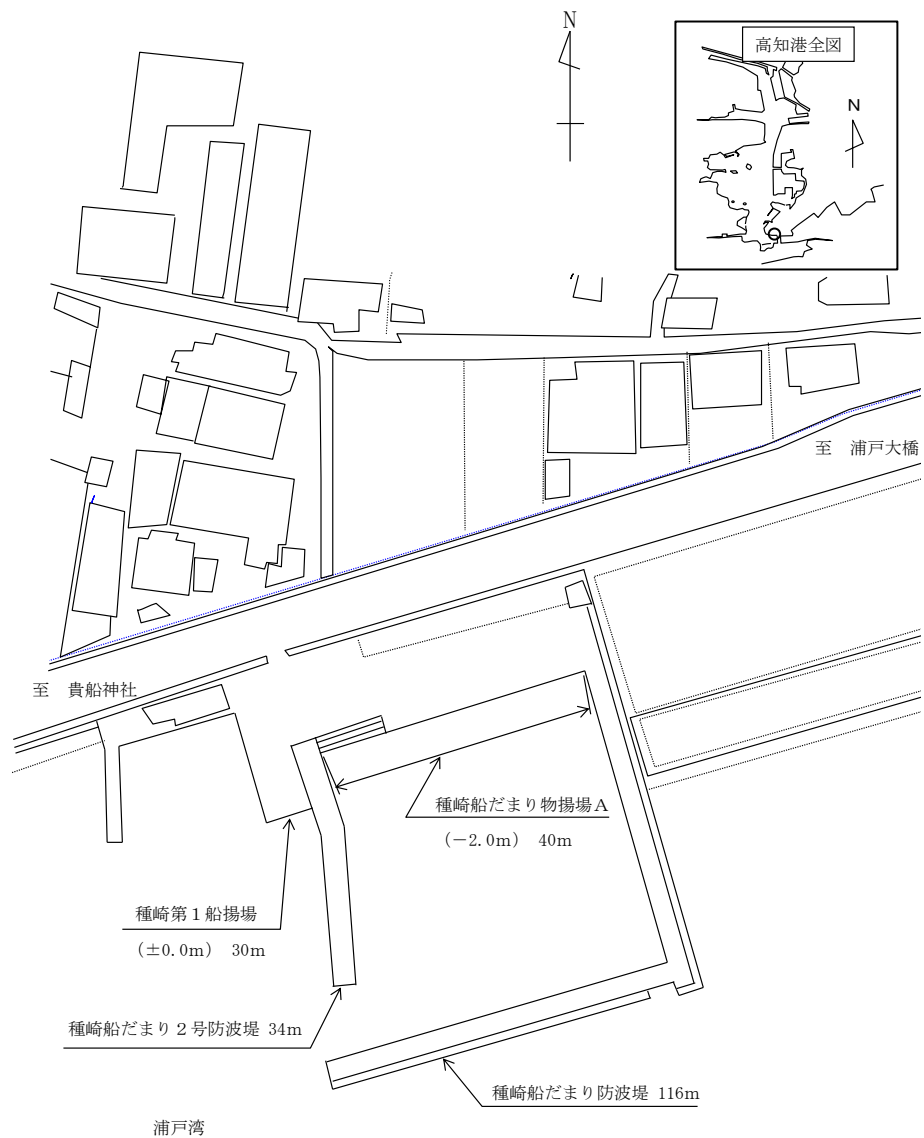


別表第2の別図13及び別図14を次のように改める。

別図13 高知港堀川浮き棧橋等の区域図



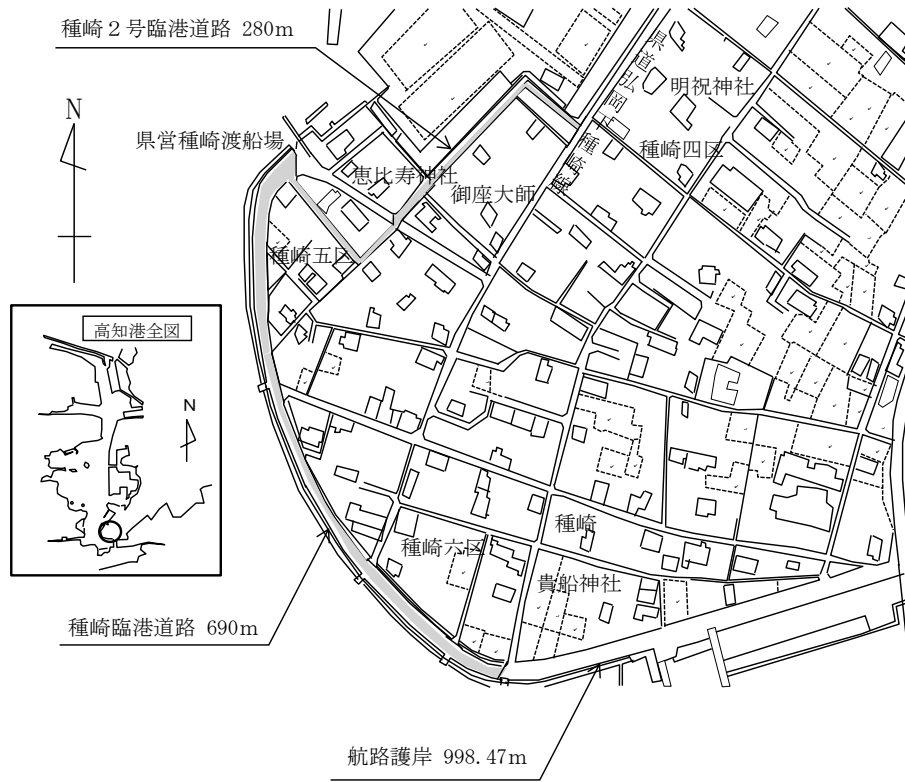
別図14 高知港貴船地区物揚場等の区域図



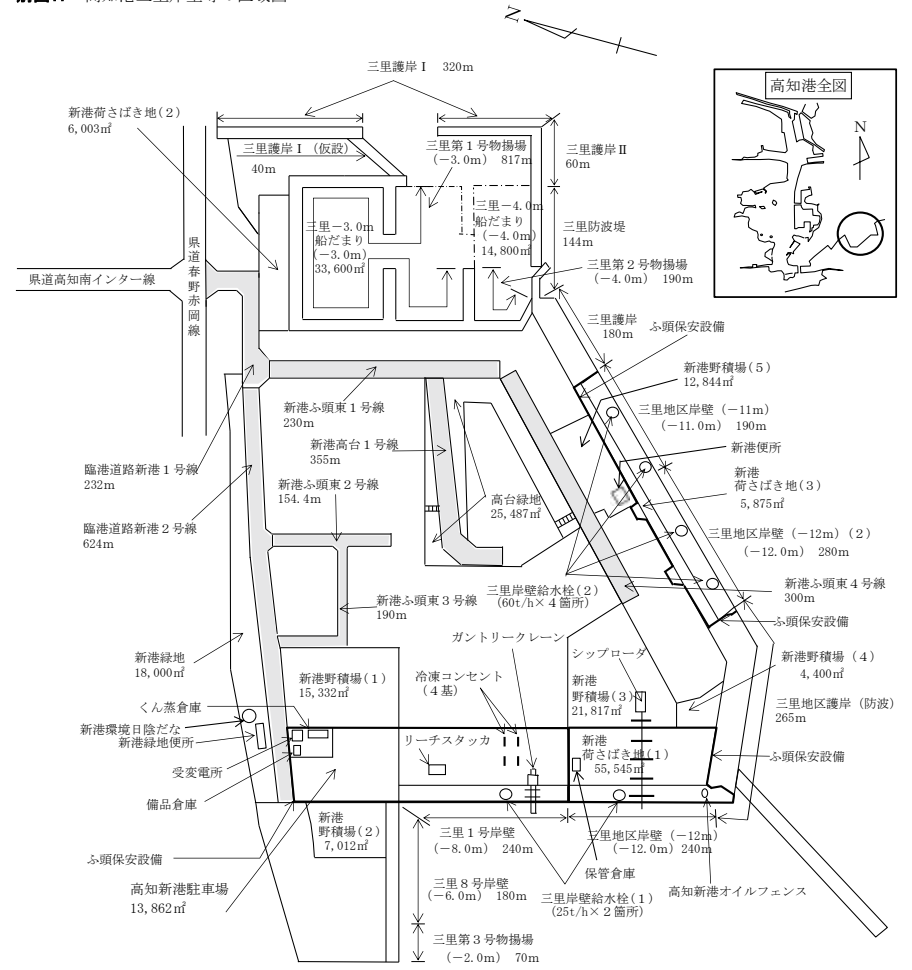
別表第2の別図16から別図18までを次のように改める。



別図16 高知港種崎臨港道路等の区域図

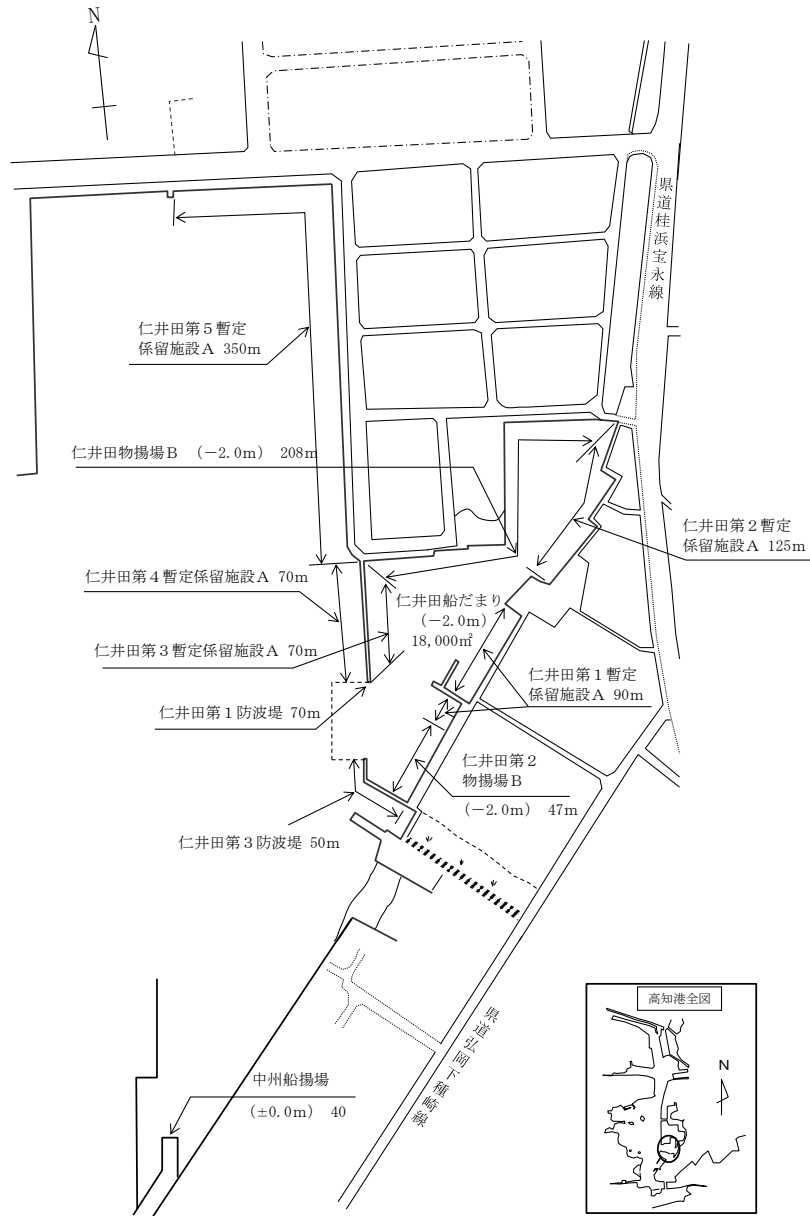


別図17 高知港三里岸壁等の区域図



※三里地区岸壁 (-12m) (2)は国との港湾施設管理委託契約における三里地区岸壁 (-12m) ②を示す。

別図18 高知港仁井田物揚場等の区域図



附 則

この規則は、公布の日から施行する。

告 示

高知県告示第94号

計量法（平成4年法律第51号）第19条第1項の規定により、特定計量器の定期検査を次のとおり行う。

平成29年2月24日

高知県知事 尾崎 正直

1 指定の場所で行う定期検査

特定計量器の種類 非自動はかり、分銅及びおもり並びに皮革面積計

検査対象区域	検査年月日	受付時間	検査場所
土佐清水市	平成29年4月17日	午後1時から午後2時30分まで	土佐清水市下ノ加江市民センター
〃	〃	午後3時30分から午後4時30分まで	以布利漁民センター
〃	平成29年4月18日	午前10時から午前11時まで	足摺岬区長場
〃	〃	午後1時から午後2時まで	中浜区長場
〃	〃	午後3時から午後4時まで	窪津区長場
〃	平成29年4月19日	午前9時30分から午前10時30分まで	土佐清水市三崎市民センター
〃	〃	午後11時から正午まで	土佐清水市下川口市民センター
〃	〃	午後1時30分から午後4時まで	土佐清水市役所
〃	平成29年4月20日	午前9時から正午まで	〃
〃	平成29年4月	午前9時から正午	高知県計量検定所

月21日から同年12月15日まで（日曜日及び土曜日並びに国民の祝日に関する法律（昭和23年法律第178号）第3条に規定する休日を除く。）	まで及び午後1時から午後4時まで	
--	------------------	--

2 特定計量器の所在場所で行う定期検査

- (1) 特定計量器の種類  
非自動はかり、分銅及びおもり並びに皮革面積計
- (2) 検査対象区域  
土佐清水市
- (3) 検査年月日

平成29年4月21日から同年12月15日まで（日曜日及び土曜日並びに国民の祝日に関する法律第3条に規定する休日を除く。）

**高知県告示第95号**

計量法（平成4年法律第51号）第19条第1項の規定により、特定計量器の定期検査を次のとおり行う。

平成29年2月24日

高知県知事 尾崎 正直

1 指定の場所で行う定期検査

特定計量器の種類 非自動はかり、分銅及びおもり並びに皮革面積計

検査対象区域	検査年月日	受付時間	検査場所
宿毛市	平成29年5月15日	午後2時から午後4時まで	小筑紫基幹集落センター
〃	平成29年5月16日	午前9時30分から正午まで及び午後1時から午後3時30分まで	高知はた農業協同組合宿毛東出張所
〃	平成29年5月17日	午前9時から正午まで及び午後1時	宿毛市役所

		から午後3時30分まで	
〃	平成29年5月18日	午前9時から正午まで	片島公民館
〃	〃	午後3時40分から午後4時10分まで	すくも湾漁業協同組合沖の島支所
〃	〃	午後4時40分から午後5時まで	すくも湾漁業協同組合弘瀬出張所
〃	平成29年5月19日から同年12月15日まで（日曜日及び土曜日並びに国民の祝日に関する法律（昭和23年法律第178号）第3条に規定する休日を除く。）	午前9時から正午まで及び午後1時から午後4時まで	高知県計量検定所

2 特定計量器の所在場所で行う定期検査

- (1) 特定計量器の種類  
非自動はかり、分銅及びおもり並びに皮革面積計
- (2) 検査対象区域  
宿毛市
- (3) 検査年月日

平成29年5月19日から同年12月15日まで（日曜日及び土曜日並びに国民の祝日に関する法律第3条に規定する休日を除く。）

**高知県告示第96号**

計量法（平成4年法律第51号）第19条第1項の規定により、特定計量器の定期検査を次のとおり行う。

平成29年2月24日

高知県知事 尾崎 正直

1 指定の場所で行う定期検査

特定計量器の種類 非自動はかり、分銅及びおもり並びに皮革面積計

--	--	--	--

検査対象区域	検査年月日	受付時間	検査場所
黒潮町	平成29年5月22日	午前11時から正午まで及び午後1時から午後4時まで	黒潮町役場佐賀支所
〃	平成29年5月23日	午前9時30分から午前11時30分まで	高知県漁業協同組合田野浦支所
〃	〃	午後1時から午後4時まで	黒潮町役場本庁
三原村	平成29年5月24日	午前9時30分から午前11時まで	三原村農業構造改善センター
大月町	〃	午後2時から午後3時30分まで	すくも湾漁業協同組合柏島支所前
〃	平成29年5月25日	午前9時から正午まで	大月町役場
大月町、三原村及び黒潮町	平成29年5月26日から同年12月15日まで（日曜日及び土曜日並びに国民の祝日に関する法律（昭和23年法律第178号）第3条に規定する休日を除く。）	午前9時から正午まで及び午後1時から午後4時まで	高知県計量検定所

2 特定計量器の所在場所で行う定期検査

- (1) 特定計量器の種類  
非自動はかり、分銅及びおもり並びに皮革面積計
- (2) 検査対象区域  
大月町、三原村及び黒潮町
- (3) 検査年月日

平成29年5月26日から同年12月15日まで（日曜日及び土曜日並びに国民の祝日に関する法律第3条に規定する休日を除く。）

く。)  
**高知県告示第97号**  
 計量法（平成4年法律第51号）第19条第1項の規定により、特定計量器の定期検査を次のとおり行う。  
 平成29年2月24日  
 高知県知事 尾崎 正直

1 指定の場所で行う定期検査  
 特定計量器の種類 非自動はかり、分銅及びおもり並びに皮革面積計

検査対象区域	検査年月日	受付時間	検査場所
香南市	平成29年6月5日	午前10時から正午まで	香南市佐古防災コミュニティセンター
〃	平成29年6月6日	午前10時から正午まで及び午後1時から午後2時30分まで	香南市のいちふれあいセンター
〃	平成29年6月7日	午前10時から正午まで及び午後1時から午後2時まで	香南市夜須中央公民館
〃	平成29年6月8日	午前10時から正午まで及び午後1時から午後2時まで	旧赤岡庁舎
〃	平成29年6月12日	午前10時から正午まで及び午後1時から午後2時30分まで	香南市香我美庁舎
〃	平成29年6月13日	午前10時から午前11時30分まで	香南市岸本防災コミュニティセンター
〃	〃	午後1時から午後2時30分まで	香南市吉川総合センター
〃	平成29年6月14日から同年12月15日	午前9時から正午まで及び午後1時から午後4時まで	高知県計量検定所

	日まで（日曜日及び土曜日並びに国民の祝日に関する法律（昭和23年法律第178号）第3条に規定する休日を除く。）		
--	---	--	--

2 特定計量器の所在場所で行う定期検査  
 (1) 特定計量器の種類  
 非自動はかり、分銅及びおもり並びに皮革面積計  
 (2) 検査対象区域  
 香南市  
 (3) 検査年月日  
 平成29年6月14日から同年12月15日まで（日曜日及び土曜日並びに国民の祝日に関する法律第3条に規定する休日を除く。）

**高知県告示第98号**  
 計量法（平成4年法律第51号）第19条第1項の規定により、特定計量器の定期検査を次のとおり行う。  
 平成29年2月24日  
 高知県知事 尾崎 正直

1 指定の場所で行う定期検査  
 特定計量器の種類 非自動はかり、分銅及びおもり並びに皮革面積計

検査対象区域	検査年月日	受付時間	検査場所
香美市	平成29年6月19日	午前10時30分から正午まで及び午後1時から午後2時30分まで	香美市物部支所
〃	平成29年6月20日	午前10時から正午まで及び午後1時から午後3時まで	香美市香北支所
〃	平成29年6月21日	午前10時から午前11時30分まで	香美市立農山村コミュニティセンター

〃	〃	午後1時30分から午後2時30分まで	片地地区多目的集会所
〃	平成29年6月22日	午前9時30分から正午まで及び午後1時から午後3時30分まで	高知県中央東福祉保健所
〃	平成29年6月23日から同年12月15日まで（日曜日及び土曜日並びに国民の祝日に関する法律（昭和23年法律第178号）第3条に規定する休日を除く。）	午前9時から正午まで及び午後1時から午後4時まで	高知県計量検定所

2 特定計量器の所在場所で行う定期検査  
 (1) 特定計量器の種類  
 非自動はかり、分銅及びおもり並びに皮革面積計  
 (2) 検査対象区域  
 香美市  
 (3) 検査年月日  
 平成29年6月23日から同年12月15日まで（日曜日及び土曜日並びに国民の祝日に関する法律第3条に規定する休日を除く。）

**高知県告示第99号**  
 計量法（平成4年法律第51号）第19条第1項の規定により、特定計量器の定期検査を次のとおり行う。  
 平成29年2月24日  
 高知県知事 尾崎 正直

1 指定の場所で行う定期検査  
 特定計量器の種類 非自動はかり、分銅及びおもり並びに皮革面積計

検査対象区域	検査年月日	受付時間	検査場所

四万十市	平成29年7月3日	午後1時から午後2時まで	J A高知はた中村東部出張所
〃	〃	午後3時から午後4時30分まで	マルナカ四万十店正面入り口横
〃	平成29年7月4日	午前9時30分から正午まで	下田地区集会所
〃	〃	午後1時30分から午後4時まで	J A高知はた中村支所やさい集出荷場
〃	平成29年7月5日	午前9時から正午まで及び午後1時から午後4時まで	四万十市役所駐車場
〃	平成29年7月6日	午前9時から正午まで	〃
〃	平成29年7月11日	午前9時から午前10時まで	口屋内集出荷施設前
〃	〃	午前11時から正午まで及び午後1時から午後4時まで	四万十市西土佐総合支所
〃	平成29年7月12日	午前9時30分から午前11時30分まで	J A高知はた中村旧中筋出張所
〃	平成29年7月13日から同年12月15日まで（日曜日及び土曜日並びに国民の祝日に関する法律（昭和23年法律第178号）第3条に規定する休日を除く。）	午前9時から正午まで及び午後1時から午後4時まで	高知県計量検定所

2 特定計量器の所在場所で行う定期検査  
 (1) 特定計量器の種類  
 非自動はかり、分銅及びおもり並びに皮革面積計  
 (2) 検査対象区域  
 四万十市  
 (3) 検査年月日  
 平成29年7月13日から同年12月15日まで（日曜日及び土曜日並びに国民の祝日に関する法律第3条に規定する休日を除く。）  
**高知県告示第100号**  
 計量法（平成4年法律第51号）第19条第1項の規定により、特定計量器の定期検査を次のとおり行う。  
 平成29年2月24日

高知県知事 尾崎 正直

1 指定の場所で行う定期検査  
 特定計量器の種類 非自動はかり、分銅及びおもり並びに皮革面積計

検査対象区域	検査年月日	受付時間	検査場所
土佐市	平成29年7月24日	午前10時から正午まで及び午後1時から午後3時30分まで	J Aとさし戸波支所園芸品集出荷場
〃	平成29年7月25日	午前10時から午前11時まで	新居コミュニティセンター
〃	〃	午前11時30分から正午まで及び午後1時から午後3時30分まで	高知県漁業協同組合宇佐統括支所
〃	平成29年7月26日	午前10時から正午まで及び午後1時から午後3時まで	J Aとさし高岡支所
〃	平成29年7月27日	午前10時から正午まで及び午後1時から午後3時まで	〃
〃	平成29年7月28日から同年12月15日	午前9時から正午まで及び午後1時から午後4時まで	高知県計量検定所

	日まで（日曜日及び土曜日並びに国民の祝日に関する法律（昭和23年法律第178号）第3条に規定する休日を除く。）		
--	---	--	--

2 特定計量器の所在場所で行う定期検査  
 (1) 特定計量器の種類  
 非自動はかり、分銅及びおもり並びに皮革面積計  
 (2) 検査対象区域  
 土佐市  
 (3) 検査年月日  
 平成29年7月28日から同年12月15日まで（日曜日及び土曜日並びに国民の祝日に関する法律第3条に規定する休日を除く。）  
**高知県告示第101号**  
 計量法（平成4年法律第51号）第19条第1項の規定により、特定計量器の定期検査を次のとおり行う。  
 平成29年2月24日

高知県知事 尾崎 正直

1 指定の場所で行う定期検査  
 特定計量器の種類 非自動はかり、分銅及びおもり並びに皮革面積計

検査対象区域	検査年月日	受付時間	検査場所
仁淀川町	平成29年9月4日	午前11時から正午まで	仁淀川町名野川出張所
〃	〃	午後1時30分から午後3時まで	仁淀川町池川総合支所下土居駐車場
〃	平成29年9月5日	午前11時から正午まで	仁淀多目的研修集会施設
〃	〃	午後1時30分から午後3時まで	仁淀川町役場

”	平成29年9月6日から同年12月15日まで（日曜日及び土曜日並びに国民の祝日に関する法律（昭和23年法律第178号）第3条に規定する休日を除く。）	午前9時から正午まで及び午後1時から午後4時まで	高知県計量検定所
---	---	--------------------------	----------

2 特定計量器の所在場所で行う定期検査

- (1) 特定計量器の種類  
非自動はかり、分銅及びおもり並びに皮革面積計
- (2) 検査対象区域  
仁淀川町
- (3) 検査年月日

平成29年9月6日から同年12月15日まで（日曜日及び土曜日並びに国民の祝日に関する法律第3条に規定する休日を除く。）

**高知県告示第102号**

計量法（平成4年法律第51号）第19条第1項の規定により、特定計量器の定期検査を次のとおり行う。

平成29年2月24日

高知県知事 尾崎 正直

1 指定の場所で行う定期検査

特定計量器の種類 非自動はかり、分銅及びおもり並びに皮革面積計

検査対象区域	検査年月日	受付時間	検査場所
いの町	平成29年9月11日	午前11時から正午まで及び午後1時から午後2時30分まで	いの町本川総合支所
”	平成29年9月12日	午前11時から正午まで	すば一く吾北
”	”	午後1時30分から	いの町立吾北中央

		午後3時まで	公民館
”	平成29年9月13日	午前10時から午前11時30分まで	旧伊野町農業協同組合八田支所
”	”	午後1時30分から午後2時30分まで	波川公民館
”	平成29年9月14日	午前10時から正午まで及び午後1時から午後4時まで	すこやかセンター伊野
”	平成29年9月15日から同年12月15日まで（日曜日及び土曜日並びに国民の祝日に関する法律（昭和23年法律第178号）第3条に規定する休日を除く。）	午前9時から正午まで及び午後1時から午後4時まで	高知県計量検定所

2 特定計量器の所在場所で行う定期検査

- (1) 特定計量器の種類  
非自動はかり、分銅及びおもり並びに皮革面積計
- (2) 検査対象区域  
いの町
- (3) 検査年月日

平成29年9月15日から同年12月15日まで（日曜日及び土曜日並びに国民の祝日に関する法律第3条に規定する休日を除く。）

**高知県告示第103号**

計量法（平成4年法律第51号）第19条第1項の規定により、特定計量器の定期検査を次のとおり行う。

平成29年2月24日

高知県知事 尾崎 正直

指定の場所で行う定期検査

特定計量器の種類 皮革面積計

検査対	検査年月日	受付時間	検査場所

象区域			
室戸市、安芸市、南国市、須崎市、東洋町、奈半利町、田野町、安田町、北川村、馬路村、芸西村、本山町、大豊町、土佐町、大川村、中土佐町、佐川町、越知町、構原町、日高村、津野町及び四万十町	平成29年10月19日及び20日	午前9時から正午まで及び午後1時から午後4時まで	高知県計量検定所

**高知県告示第104号**

農林水産大臣から、次の森林を保安林に指定する予定である旨の通知があったので、森林法（昭和26年法律第249号）第30条の規定により告示する。

平成29年2月24日

高知県知事 尾崎 正直

1 保安林予定森林の所在場所

高知市朝倉西町二丁目1886の309

<p>2 指定の目的 土砂の流出の防備</p> <p>3 指定施業要件</p> <p>(1) 立木の伐採の方法</p> <p>ア 次の森林については、主伐は、択伐による。 朝倉西町二丁目1886の309（次の図に示す部分に限る。）</p> <p>イ その他の森林については、主伐に係る伐採種を定めない。</p> <p>ウ 主伐として伐採をすることができる立木は、当該立木の所在する市町村に係る市町村森林整備計画で定める標準伐期齢以上のものとする。</p> <p>エ 間伐に係る森林は、次のとおりとする。</p> <p>(2) 立木の伐採の限度 次のとおりとする。 （「次の図」及び「次のとおり」は、省略し、その図面及び関係書類を高知県林業振興・環境部治山林道課及び高知市役所に備え置いて縦覧に供する。）</p> <p><b>高知県告示第105号</b> 農林水産大臣から、次の森林を保安林に指定する予定である旨の通知があったので、森林法（昭和26年法律第249号）第30条の規定により告示する。 平成29年2月24日 高知県知事 尾崎 正直</p> <p>1 保安林予定森林の所在場所 高岡郡四万十町木屋ケ内字杉ノ畝山685の9、宇東大畑山684の8、684の17、684の19、684の21、684の26、684の35、684の36、宇西大畑山692の18、宇上ミハゴノ瀬688の2</p> <p>2 指定の目的 水源の涵養</p> <p>3 指定施業要件</p> <p>(1) 立木の伐採の方法</p> <p>ア 主伐に係る伐採種は、定めない。</p> <p>イ 主伐として伐採をすることができる立木は、当該立木の所在する市町村に係る市町村森林整備計画で定める標準伐期齢以上のものとする。</p> <p>ウ 間伐に係る森林は、次のとおりとする。</p> <p>(2) 立木の伐採の限度並びに植栽の方法・期間及び樹種 次のとおりとする。 （「次のとおり」は、省略し、その関係書類を高知県林業振興・環境部治山林道課及び四万十町役場に備え置いて縦覧に供する。）</p> <p><b>高知県告示第106号</b> 農林水産大臣から、次のとおり保安林の指定施業要件を変更する予定である旨の通知があったので、森林法（昭和26年法律第</p>	<p>249号）第33条の3において読み替えて準用する同法第30条の規定により告示する。 平成29年2月24日 高知県知事 尾崎 正直</p> <p>1 指定施業要件の変更に係る保安林の所在場所及び保安林として指定された目的 次に掲げる告示で定めるところによる。 平成6年3月農林水産省告示第492号</p> <p>2 変更に係る指定施業要件</p> <p>(1) 立木の伐採の方法 変更しない。</p> <p>(2) 立木の伐採の限度並びに植栽の方法・期間及び樹種 次のとおりとする。 （「次のとおり」は、省略し、その関係書類を高知県林業振興・環境部治山林道課及び関係町村役場に備え置いて縦覧に供する。）</p> <p><b>高知県告示第107号</b> 国土交通省四国地方整備局土佐国道事務所長から次のとおり公共測量を実施する旨の通知を平成29年2月14日に受けたので、測量法（昭和24年法律第188号）第39条において準用する同法第14条第3項の規定により告示する。 平成29年2月24日 高知県知事 尾崎 正直</p> <p>1 作業種類 公共測量（基準点測量）</p> <p>2 作業期間 平成29年2月20日から同年5月31日まで</p> <p>3 作業地域 安芸市（馬ノ丁地区）</p> <p><b>高知県告示第108号</b> 国土交通省四国地方整備局土佐国道事務所長から平成28年9月高知県告示第516号（公共測量の実施の通知）で告示した公共測量が平成29年1月31日に終わった旨の通知があったので、測量法（昭和24年法律第188号）第39条において準用する同法第14条第3項の規定により告示する。 平成29年2月24日 高知県知事 尾崎 正直</p> <p><b>高知県告示第109号</b> 土砂災害警戒区域等における土砂災害防止対策の推進に関する法律（平成12年法律第57号）第7条第1項の規定に基づき、次の区域を土砂災害警戒区域として指定する。 なお、その関係図書は、高知県土木部防災砂防課及び高知県安芸土木事務所に備え置いて縦覧に供する。 平成29年2月24日 高知県知事 尾崎 正直</p>	<table border="1"> <thead> <tr> <th>箇所番号</th> <th>区域の名称</th> <th>区域の所在地</th> <th>土砂災害の発生原因となる自然現象の種類</th> </tr> </thead> <tbody> <tr> <td>203-40-202</td> <td>立花谷川(1)</td> <td>安芸市穴内甲（別紙図面のとおり）</td> <td>土石流</td> </tr> <tr> <td>203-40-203</td> <td>立花谷川(2)</td> <td>安芸市穴内甲（別紙図面のとおり）</td> <td>土石流</td> </tr> <tr> <td>203-41-016</td> <td>安芸川支川(5)</td> <td>安芸市西浜及び宝永町（別紙図面のとおり）</td> <td>土石流</td> </tr> <tr> <td>203-41-017</td> <td>安芸川支川(6)</td> <td>安芸市西浜及び宝永町（別紙図面のとおり）</td> <td>土石流</td> </tr> <tr> <td>203-41-018</td> <td>安芸川支川(7)</td> <td>安芸市井ノ口甲（別紙図面のとおり）</td> <td>土石流</td> </tr> <tr> <td>203-41-019</td> <td>安芸川支川(8)</td> <td>安芸市井ノ口甲（別紙図面のとおり）</td> <td>土石流</td> </tr> <tr> <td>203-41-020</td> <td>安芸川支川(9)</td> <td>安芸市井ノ口甲（別紙図面のとおり）</td> <td>土石流</td> </tr> <tr> <td>203-41-021</td> <td>政久谷川</td> <td>安芸市井ノ口甲（別紙図面のとおり）</td> <td>土石流</td> </tr> <tr> <td>203-41-023</td> <td>沢ノ平谷川(1)</td> <td>安芸市井ノ口乙（別紙図面のとおり）</td> <td>土石流</td> </tr> <tr> <td>203-41-024</td> <td>沢ノ平谷川(2)</td> <td>安芸市井ノ口乙（別紙図面のとおり）</td> <td>土石流</td> </tr> <tr> <td>203-41-025</td> <td>安芸川支川(10)</td> <td>安芸市井ノ口乙（別紙図面のとおり）</td> <td>土石流</td> </tr> </tbody> </table>	箇所番号	区域の名称	区域の所在地	土砂災害の発生原因となる自然現象の種類	203-40-202	立花谷川(1)	安芸市穴内甲（別紙図面のとおり）	土石流	203-40-203	立花谷川(2)	安芸市穴内甲（別紙図面のとおり）	土石流	203-41-016	安芸川支川(5)	安芸市西浜及び宝永町（別紙図面のとおり）	土石流	203-41-017	安芸川支川(6)	安芸市西浜及び宝永町（別紙図面のとおり）	土石流	203-41-018	安芸川支川(7)	安芸市井ノ口甲（別紙図面のとおり）	土石流	203-41-019	安芸川支川(8)	安芸市井ノ口甲（別紙図面のとおり）	土石流	203-41-020	安芸川支川(9)	安芸市井ノ口甲（別紙図面のとおり）	土石流	203-41-021	政久谷川	安芸市井ノ口甲（別紙図面のとおり）	土石流	203-41-023	沢ノ平谷川(1)	安芸市井ノ口乙（別紙図面のとおり）	土石流	203-41-024	沢ノ平谷川(2)	安芸市井ノ口乙（別紙図面のとおり）	土石流	203-41-025	安芸川支川(10)	安芸市井ノ口乙（別紙図面のとおり）	土石流
箇所番号	区域の名称	区域の所在地	土砂災害の発生原因となる自然現象の種類																																															
203-40-202	立花谷川(1)	安芸市穴内甲（別紙図面のとおり）	土石流																																															
203-40-203	立花谷川(2)	安芸市穴内甲（別紙図面のとおり）	土石流																																															
203-41-016	安芸川支川(5)	安芸市西浜及び宝永町（別紙図面のとおり）	土石流																																															
203-41-017	安芸川支川(6)	安芸市西浜及び宝永町（別紙図面のとおり）	土石流																																															
203-41-018	安芸川支川(7)	安芸市井ノ口甲（別紙図面のとおり）	土石流																																															
203-41-019	安芸川支川(8)	安芸市井ノ口甲（別紙図面のとおり）	土石流																																															
203-41-020	安芸川支川(9)	安芸市井ノ口甲（別紙図面のとおり）	土石流																																															
203-41-021	政久谷川	安芸市井ノ口甲（別紙図面のとおり）	土石流																																															
203-41-023	沢ノ平谷川(1)	安芸市井ノ口乙（別紙図面のとおり）	土石流																																															
203-41-024	沢ノ平谷川(2)	安芸市井ノ口乙（別紙図面のとおり）	土石流																																															
203-41-025	安芸川支川(10)	安芸市井ノ口乙（別紙図面のとおり）	土石流																																															

203-41-026	中の谷川	安芸市井ノロ乙(別紙図面のとお)	土石流
203-41-027	曲谷川	安芸市井ノロ乙(別紙図面のとお)	土石流
203-41-028	安芸川支川(11)	安芸市井ノロ乙(別紙図面のとお)	土石流
203-41-207	川北甲谷川	安芸市川北甲及び川北乙(別紙図面のとお)	土石流
203-41-213	黒鳥谷川	安芸市黒鳥及び宝永町(別紙図面のとお)	土石流
203-41-214	植野谷川(1)	安芸市植野及び黒鳥(別紙図面のとお)	土石流
203-41-215	植野谷川(2)	安芸市井ノロ甲、植野及び黒鳥(別紙図面のとお)	土石流
203-41-216	植野谷川(3)	安芸市井ノロ甲及び植野(別紙図面のとお)	土石流
203-41-217	植野谷川(4)	安芸市井ノロ甲及び植野(別紙図面のとお)	土石流
203-41-218	植野谷川(5)	安芸市井ノロ甲及び植野(別紙図面のとお)	土石流
203-41-219	黒岩谷川(1)	安芸市井ノロ甲及び井ノロ乙(別紙図面のとお)	土石流
203-22-201	川成谷川	安芸市別役(別紙図面のとお)	土石流
203-22	トベリ	安芸市別役(別紙図面	土石流
-202	キ谷川	のとおり)	
203-22-203	土居谷川	安芸市別役(別紙図面のとお)	土石流
203-31-203	押谷川(1)	安芸市畑山甲(別紙図面のとお)	土石流
203-31-204	押谷川(2)	安芸市畑山甲(別紙図面のとお)	土石流
203-40-201	大夫屋地谷川	安芸市赤野甲(別紙図面のとお)	土石流
203-41-001	唐谷川	安芸市伊尾木(別紙図面のとお)	土石流
203-41-005	カツラ谷川	安芸市黒瀬(別紙図面のとお)	土石流
203-41-006	見谷川支川(1)	安芸市川北甲(別紙図面のとお)	土石流
203-41-007	見谷川支川(2)	安芸市川北甲(別紙図面のとお)	土石流
203-41-008	見谷川	安芸市川北甲(別紙図面のとお)	土石流
203-41-009	見谷川支川(3)	安芸市川北甲(別紙図面のとお)	土石流
203-41-010	中村谷川(1)	安芸市大井甲(別紙図面のとお)	土石流
203-41-022	岩谷川	安芸市井ノロ甲(別紙図面のとお)	土石流
203-41-201	フルト谷川	安芸市川北甲(別紙図面のとお)	土石流
203-41	黒瀬谷	安芸市黒瀬(別紙図面	土石流
-203	川(1)	のとおり)	
203-41-204	黒瀬谷川(2)	安芸市黒瀬(別紙図面のとお)	土石流
203-41-205	見谷川支川(4)	安芸市川北甲(別紙図面のとお)	土石流
203-41-206	見谷川支川(5)	安芸市川北甲(別紙図面のとお)	土石流
203-41-208	中村谷川(2)	安芸市大井甲(別紙図面のとお)	土石流
203-41-209	中村谷川(3)	安芸市大井甲(別紙図面のとお)	土石流
203-41-210	中村谷川(4)	安芸市大井甲(別紙図面のとお)	土石流
203-41-211	下久保谷川	安芸市大井甲(別紙図面のとお)	土石流
203-41-220	黒岩谷川(2)	安芸市井ノロ乙(別紙図面のとお)	土石流
203-41-221	小谷川	安芸市小谷(別紙図面のとお)	土石流
203-41-224	折谷川	安芸市尾川甲(別紙図面のとお)	土石流
203-41-225	寺ヶ谷川	安芸市尾川甲(別紙図面のとお)	土石流
203-52-006	河野谷川(1)	安芸市下山(別紙図面のとお)	土石流
203-52-007	不動谷川(1)	安芸市下山(別紙図面のとお)	土石流
203-52-008	不動谷川(2)	安芸市下山(別紙図面のとお)	土石流



203-52-009	下山谷川(1)	安芸市伊尾木(別紙図面のとお)	土石流
203-52-010	下山谷川(2)	安芸市伊尾木(別紙図面のとお)	土石流
203-52-011	久保ヶ谷川支川	安芸市伊尾木(別紙図面のとお)	土石流
203-52-204	河野谷川(2)	安芸市下山(別紙図面のとお)	土石流
203-52-205	下山谷川(3)	安芸市下山(別紙図面のとお)	土石流
203-52-206	不動谷川(3)	安芸市下山(別紙図面のとお)	土石流
203-52-207	下山谷川(4)	安芸市伊尾木(別紙図面のとお)	土石流
203-52-208	伊尾木	安芸市伊尾木(別紙図面のとお)	土石流
I-163	加増家(1)	安芸市川北甲(別紙図面のとお)	急傾斜地の崩壊
I-182	堂ノ尾(1)	安芸市川北乙(別紙図面のとお)	急傾斜地の崩壊
I-183	堂ノ尾(2)	安芸市川北乙(別紙図面のとお)	急傾斜地の崩壊
I-184	西ノ沢	安芸市川北乙(別紙図面のとお)	急傾斜地の崩壊
I-185	横山	安芸市川北甲(別紙図面のとお)	急傾斜地の崩壊
I-186	櫻木(1)	安芸市川北甲(別紙図面のとお)	急傾斜地の崩壊
I-187	上尾川	安芸市川北甲(別紙図面のとお)	急傾斜地の崩壊

	(8)	面のとお)	
I-188	櫻木(2)	安芸市川北甲(別紙図面のとお)	急傾斜地の崩壊
I-189	北久保田	安芸市川北甲(別紙図面のとお)	急傾斜地の崩壊
II-193	加増家(2)	安芸市川北甲(別紙図面のとお)	急傾斜地の崩壊
II-226	久保田	安芸市川北乙(別紙図面のとお)	急傾斜地の崩壊
II-264	植野	安芸市井ノ口甲(別紙図面のとお)	急傾斜地の崩壊
I-154	大久保(1)	安芸市古井(別紙図面のとお)	急傾斜地の崩壊
I-155	大井	安芸市大井乙(別紙図面のとお)	急傾斜地の崩壊
I-156	黒瀬	安芸市黒瀬(別紙図面のとお)	急傾斜地の崩壊
I-161	長山	安芸市奈比賀(別紙図面のとお)	急傾斜地の崩壊
I-162	小松原	安芸市伊尾木及び奈比賀(別紙図面のとお)	急傾斜地の崩壊
I-165	宮田岡(1)	安芸市伊尾木(別紙図面のとお)	急傾斜地の崩壊
I-166	宮田岡(2)	安芸市伊尾木(別紙図面のとお)	急傾斜地の崩壊
I-167	洞の南	安芸市伊尾木(別紙図面のとお)	急傾斜地の崩壊
I-175	河野(1)	安芸市下山(別紙図面のとお)	急傾斜地の崩壊

I-176	河野(2)	安芸市下山(別紙図面のとお)	急傾斜地の崩壊
I-177	河野(3)	安芸市下山(別紙図面のとお)	急傾斜地の崩壊
I-178	下山(西)	安芸市下山(別紙図面のとお)	急傾斜地の崩壊
I-179	不動	安芸市下山(別紙図面のとお)	急傾斜地の崩壊
I-180	八ノ谷(1)	安芸市黒瀬(別紙図面のとお)	急傾斜地の崩壊
I-181	八ノ谷(2)	安芸市大井甲及び黒瀬(別紙図面のとお)	急傾斜地の崩壊
I-190	安芸ノ川(1)	安芸市安芸ノ川乙(別紙図面のとお)	急傾斜地の崩壊
I-204	エゲ谷	安芸市井ノ口乙(別紙図面のとお)	急傾斜地の崩壊
I-205	松原	安芸市井ノ口乙(別紙図面のとお)	急傾斜地の崩壊
I-206	黒岩(1)	安芸市井ノ口乙(別紙図面のとお)	急傾斜地の崩壊
I-207	一ノ宮(1)	安芸市井ノ口甲(別紙図面のとお)	急傾斜地の崩壊
I-208	高大寺(1)	安芸市井ノ口甲(別紙図面のとお)	急傾斜地の崩壊
I-209	高大寺(2)	安芸市井ノ口甲(別紙図面のとお)	急傾斜地の崩壊
I-210	高大寺(3)	安芸市井ノ口甲(別紙図面のとお)	急傾斜地の崩壊
I-211	高大寺(4)	安芸市井ノ口甲(別紙図面のとお)	急傾斜地の崩壊

I-212	黒鳥	安芸市西浜（別紙図面のとおりに）	急傾斜地の崩壊
II-190	吉川	安芸市入河内（別紙図面のとおりに）	急傾斜地の崩壊
II-191	島	安芸市入河内（別紙図面のとおりに）	急傾斜地の崩壊
II-192	花	安芸市伊尾木（別紙図面のとおりに）	急傾斜地の崩壊
II-194	宮田岡（3）	安芸市伊尾木（別紙図面のとおりに）	急傾斜地の崩壊
II-195	宮田岡（4）	安芸市伊尾木（別紙図面のとおりに）	急傾斜地の崩壊
II-196	中郷（1）	安芸市下山（別紙図面のとおりに）	急傾斜地の崩壊
II-197	中郷（2）	安芸市下山（別紙図面のとおりに）	急傾斜地の崩壊
II-203	大山（2）	安芸市下山（別紙図面のとおりに）	急傾斜地の崩壊
II-204	河野（4）	安芸市下山（別紙図面のとおりに）	急傾斜地の崩壊
II-205	白馬	安芸市下山（別紙図面のとおりに）	急傾斜地の崩壊
II-206	大久保（2）	安芸市安芸ノ川乙（別紙図面のとおりに）	急傾斜地の崩壊
II-207	下久保	安芸市大井甲（別紙図面のとおりに）	急傾斜地の崩壊
II-208	八ノ谷（3）	安芸市大井甲（別紙図面のとおりに）	急傾斜地の崩壊
II-212	宇津京	安芸市大井甲及び黒瀬（別紙図面のとおりに）	急傾斜地の崩壊

II-213	ゴンウド（1）	安芸市大井甲（別紙図面のとおりに）	急傾斜地の崩壊
II-214	ゴンウド（2）	安芸市大井甲（別紙図面のとおりに）	急傾斜地の崩壊
II-215	ゴンウド（3）	安芸市大井甲（別紙図面のとおりに）	急傾斜地の崩壊
II-216	八ノ谷（4）	安芸市大井甲（別紙図面のとおりに）	急傾斜地の崩壊
II-217	ゴンウド（4）	安芸市大井甲（別紙図面のとおりに）	急傾斜地の崩壊
II-218	東ゴンウド	安芸市大井甲（別紙図面のとおりに）	急傾斜地の崩壊
II-219	八ノ谷（5）	安芸市大井甲（別紙図面のとおりに）	急傾斜地の崩壊
II-220	八ノ谷（6）	安芸市大井甲（別紙図面のとおりに）	急傾斜地の崩壊
II-221	ノボリ	安芸市大井甲（別紙図面のとおりに）	急傾斜地の崩壊
II-227	安芸ノ川（2）	安芸市安芸ノ川乙（別紙図面のとおりに）	急傾斜地の崩壊
II-228	安芸ノ川橋	安芸市安芸ノ川乙（別紙図面のとおりに）	急傾斜地の崩壊
II-229	赤久（1）	安芸市安芸ノ川乙（別紙図面のとおりに）	急傾斜地の崩壊
II-230	赤久（2）	安芸市安芸ノ川甲（別紙図面のとおりに）	急傾斜地の崩壊
II-231	栃ノ木	安芸市栃ノ木（別紙図面のとおりに）	急傾斜地の崩壊
II-256	宮ノ上	安芸市井ノロ乙（別紙図面のとおりに）	急傾斜地の崩壊

II-257	高台寺（1）	安芸市井ノロ乙（別紙図面のとおりに）	急傾斜地の崩壊
II-258	黒岩井地	安芸市井ノロ乙（別紙図面のとおりに）	急傾斜地の崩壊
II-259	黒岩（2）	安芸市井ノロ甲及び井ノロ乙（別紙図面のとおりに）	急傾斜地の崩壊
II-260	一ノ宮（2）	安芸市井ノロ甲（別紙図面のとおりに）	急傾斜地の崩壊
II-261	高台寺（2）	安芸市井ノロ甲（別紙図面のとおりに）	急傾斜地の崩壊
II-262	高台寺（3）	安芸市井ノロ甲（別紙図面のとおりに）	急傾斜地の崩壊
II-263	マドコロガ内	安芸市黒鳥（別紙図面のとおりに）	急傾斜地の崩壊

高知県告示第110号

土砂災害警戒区域等における土砂災害防止対策の推進に関する法律（平成12年法律第57号）第7条第1項の規定に基づき、次の区域を土砂災害警戒区域として指定する。

なお、その関係図書は、高知県土木部防災砂防課及び関係土木事務所に備え置いて縦覧に供する。

平成29年2月24日

高知県知事 尾崎 正直

箇所番号	区域の名称	区域の所在地	土砂災害の発生原因となる自然現象の種類
382-24-001	舟形川（1）	吾川郡仁淀川町用居（別紙図面のとおりに）	土石流
382-24-002	奥谷川（1）	吾川郡仁淀川町用居（別紙図面のとおりに）	土石流
382-24-003	奥谷川（2）	吾川郡仁淀川町用居（別紙図面のとおりに）	土石流
382-24	折尾谷	吾川郡仁淀川町用居	土石流

-004	川	(別紙図面のとおりに)	
382-24-201	出丸谷川及び支川	吾川郡仁淀川町用居(別紙図面のとおりに)	土石流
382-24-202	舟形川(2)	吾川郡仁淀川町用居(別紙図面のとおりに)	土石流
382-24-203	下田谷川	吾川郡仁淀川町用居(別紙図面のとおりに)	土石流
382-24-204	桧谷川	吾川郡仁淀川町用居(別紙図面のとおりに)	土石流
382-24-205	瓜生野谷川(1)	吾川郡仁淀川町用居(別紙図面のとおりに)	土石流
382-24-206a	瓜生野谷川(2)	吾川郡仁淀川町用居(別紙図面のとおりに)	土石流
382-24-206b	瓜生野谷川(3)	吾川郡仁淀川町用居(別紙図面のとおりに)	土石流
382-24-207	小樽川	吾川郡仁淀川町用居(別紙図面のとおりに)	土石流
382-24-208	ヲヲカゲ谷川	吾川郡仁淀川町用居(別紙図面のとおりに)	土石流
382-24-209	ナカノジ谷川	吾川郡仁淀川町用居(別紙図面のとおりに)	土石流
382-25-012a	北谷川(1)	吾川郡仁淀川町用居(別紙図面のとおりに)	土石流
382-25-012b	北谷川(2)	吾川郡仁淀川町用居(別紙図面のとおりに)	土石流
382-25-212	用居川	吾川郡仁淀川町用居(別紙図面のとおりに)	土石流

382-25-001	西谷川(1)	吾川郡仁淀川町土居(別紙図面のとおりに)	土石流
382-25-002a	ベニウド谷川(1)	吾川郡仁淀川町竹ノ谷(別紙図面のとおりに)	土石流
382-25-002b	ベニウド谷川支川	吾川郡仁淀川町竹ノ谷(別紙図面のとおりに)	土石流
382-25-002c	ベニウド谷川(2)	吾川郡仁淀川町竹ノ谷(別紙図面のとおりに)	土石流
382-25-003	相ノ谷川(2)	吾川郡仁淀川町竹ノ谷(別紙図面のとおりに)	土石流
382-25-004	坂本川(1)	吾川郡仁淀川町坂本(別紙図面のとおりに)	土石流
382-25-005	神母谷	吾川郡仁淀川町竹ノ谷及び土居(別紙図面のとおりに)	土石流
382-25-006	ナカダニ川	吾川郡仁淀川町竹ノ谷及び土居(別紙図面のとおりに)	土石流
382-25-007	ヤマヲ谷川及びサカ谷川	吾川郡仁淀川町竹ノ谷及び土居(別紙図面のとおりに)	土石流
382-25-008	北浦オモヤ谷	吾川郡仁淀川町北浦(別紙図面のとおりに)	土石流
382-25-010	岩柄川(1)	吾川郡仁淀川町岩柄(別紙図面のとおりに)	土石流
382-25-011	猪谷川	吾川郡仁淀川町用居(別紙図面のとおりに)	土石流
382-25-013	狩山西谷	吾川郡仁淀川町日浦(別紙図面のとおりに)	土石流

382-25-014	ハエザコ谷	吾川郡仁淀川町日浦(別紙図面のとおりに)	土石流
382-25-201	西谷川(2)	吾川郡仁淀川町土居(別紙図面のとおりに)	土石流
382-25-202	ツエ谷	吾川郡仁淀川町竹ノ谷(別紙図面のとおりに)	土石流
382-25-203	相ノ谷川(3)	吾川郡仁淀川町竹ノ谷(別紙図面のとおりに)	土石流
382-25-204	坂本川(2)	吾川郡仁淀川町竹ノ谷(別紙図面のとおりに)	土石流
382-25-206	坂本川(3)	吾川郡仁淀川町竹ノ谷及び坂本(別紙図面のとおりに)	土石流
382-25-207	マツガサコ谷川	吾川郡仁淀川町坂本(別紙図面のとおりに)	土石流
382-25-208	シンカワ谷川	吾川郡仁淀川町池川大渡(別紙図面のとおりに)	土石流
382-25-209	岩柄川(2)	吾川郡仁淀川町岩柄(別紙図面のとおりに)	土石流
382-25-210	大野谷川	吾川郡仁淀川町大野(別紙図面のとおりに)	土石流
382-25-211	番屋谷川	吾川郡仁淀川町大野(別紙図面のとおりに)	土石流
382-25-213	土居谷川	吾川郡仁淀川町土居(別紙図面のとおりに)	土石流
382-25-214	ウバガ谷川	吾川郡仁淀川町見ノ越(別紙図面のとおりに)	土石流
382-25-215	見ノ越川	吾川郡仁淀川町見ノ越(別紙図面のとおりに)	土石流

382-25-216	ガイサコ谷川	吾川郡仁淀川町見ノ越(別紙図面のとお)	土石流
382-25-217	ガイザエ谷川	吾川郡仁淀川町日浦及び見ノ越(別紙図面のとお)	土石流
382-25-218	南谷川	吾川郡仁淀川町日浦(別紙図面のとお)	土石流
382-25-219	狩山川支流	吾川郡仁淀川町日浦(別紙図面のとお)	土石流
382-25-220a	ナガラ石谷川(1)	吾川郡仁淀川町大平(別紙図面のとお)	土石流
382-25-220b	ナガラ石谷川(2)	吾川郡仁淀川町大平(別紙図面のとお)	土石流
382-25-221a	神谷谷川	吾川郡仁淀川町大平、楢原及び日浦(別紙図面のとお)	土石流
382-25-221b	狩山川	吾川郡仁淀川町大平、楢原及び日浦(別紙図面のとお)	土石流
382-25-222	川内谷川	吾川郡仁淀川町川内谷(別紙図面のとお)	土石流
382-25-223	入江谷川	吾川郡仁淀川町入江谷及び土居(別紙図面のとお)	土石流
382-25-224	成川川	吾川郡仁淀川町成川(別紙図面のとお)	土石流
382-25-225a	安居谷川	吾川郡仁淀川町土居(別紙図面のとお)	土石流
382-25-225b	吉ヶ成川支川	吾川郡仁淀川町坪井川及び吉ヶ成(別紙図面のとお)	土石流

		のとおり)	
382-25-226	坪井谷川	吾川郡仁淀川町坪井川及び宮ヶ平(別紙図面のとお)	土石流
382-25-227	坪井川	吾川郡仁淀川町坪井川及び宮ヶ平(別紙図面のとお)	土石流
382-25-228	宮ヶ平川	吾川郡仁淀川町宮ヶ平(別紙図面のとお)	土石流
382-25-229	宮ヶ平コウジ谷川	吾川郡仁淀川町宮ヶ平(別紙図面のとお)	土石流
382-25-230	一本木妙谷	吾川郡仁淀川町大屋(別紙図面のとお)	土石流
382-25-231	大屋川	吾川郡仁淀川町大屋(別紙図面のとお)	土石流
384-25-001	藤野々川	吾川郡仁淀川町藤ノ野(別紙図面のとお)	土石流
384-25-002	中谷川	吾川郡仁淀川町田村(別紙図面のとお)	土石流
384-25-201a	長屋谷川(1)	吾川郡仁淀川町鹿森及び長屋(別紙図面のとお)	土石流
384-25-201b	長屋谷川(2)	吾川郡仁淀川町鹿森及び長屋(別紙図面のとお)	土石流
384-25-201c	長屋谷川(3)	吾川郡仁淀川町長屋(別紙図面のとお)	土石流
384-35-001	岡谷川	吾川郡仁淀川町岩戸(別紙図面のとお)	土石流
384-35-002	東浦谷川	吾川郡仁淀川町大崎及び葛原(別紙図面のとお)	土石流

		おり)	
384-35-003	相能谷川及び同右支川	吾川郡仁淀川町相能(別紙図面のとお)	土石流
384-35-004	西の川	吾川郡仁淀川町久喜(別紙図面のとお)	土石流
384-35-201	寺村谷川	吾川郡仁淀川町岩戸及び寺村(別紙図面のとお)	土石流
384-35-202	ワラビ谷川	吾川郡仁淀川町蕨谷(別紙図面のとお)	土石流
384-35-203	葛原谷川	吾川郡仁淀川町葛原(別紙図面のとお)	土石流
384-35-204	ナカ谷川	吾川郡仁淀川町葛原(別紙図面のとお)	土石流
384-35-205a	橋谷川(1)	吾川郡仁淀川町川口及び橋谷(別紙図面のとお)	土石流
384-35-205b	橋谷川(2)	吾川郡仁淀川町川口及び橋谷(別紙図面のとお)	土石流
384-35-205c	橋谷川(3)	吾川郡仁淀川町川口(別紙図面のとお)	土石流
384-35-206	二子野川	吾川郡仁淀川町二子野(別紙図面のとお)	土石流
384-34-001	大尾谷川	吾川郡仁淀川町大尾(別紙図面のとお)	土石流
384-34-002	北川(2)	吾川郡仁淀川町北川、下北川及び名野川(別紙図面のとお)	土石流
409-34	中野谷	吾川郡仁淀川町高瀬	土石流



		(別紙図面のとおり)	
II-5019	梅ノ木	吾川郡仁淀川町百川内 (別紙図面のとおり)	急傾斜地の崩壊
II-5020	竹ノ藪	吾川郡仁淀川町百川内 及び大西(別紙図面のとおり)	急傾斜地の崩壊
II-5021	大野中	吾川郡仁淀川町大野 (別紙図面のとおり)	急傾斜地の崩壊
II-5022	永代	吾川郡仁淀川町百川内 (別紙図面のとおり)	急傾斜地の崩壊
II-5023	大野下向	吾川郡仁淀川町大野及 び百川内(別紙図面のとおり)	急傾斜地の崩壊
II-5024	ユバ(2)	吾川郡仁淀川町岩柄 (別紙図面のとおり)	急傾斜地の崩壊
II-5025	岩柄東	吾川郡仁淀川町岩柄 (別紙図面のとおり)	急傾斜地の崩壊
II-5026	カゲ(2)	吾川郡仁淀川町大屋 (別紙図面のとおり)	急傾斜地の崩壊
II-5027	クボ	吾川郡仁淀川町大屋 (別紙図面のとおり)	急傾斜地の崩壊
II-5030	堂ノ本	吾川郡仁淀川町大屋 (別紙図面のとおり)	急傾斜地の崩壊
II-5031	タケヤシキ	吾川郡仁淀川町大屋 (別紙図面のとおり)	急傾斜地の崩壊
II-5033	西ノ上(2)	吾川郡仁淀川町成川 (別紙図面のとおり)	急傾斜地の崩壊
II-5035	西藪	吾川郡仁淀川町成川 (別紙図面のとおり)	急傾斜地の崩壊
II-5036	ホドウチ	吾川郡仁淀川町大屋 (別紙図面のとおり)	急傾斜地の崩壊

II-5037	ユバ(3)	吾川郡仁淀川町大屋 (別紙図面のとおり)	急傾斜地の崩壊
II-5038	オカハナ	吾川郡仁淀川町成川 (別紙図面のとおり)	急傾斜地の崩壊
II-5039	バラヤシキ	吾川郡仁淀川町土居 (別紙図面のとおり)	急傾斜地の崩壊
II-5041	タケノハナ	吾川郡仁淀川町土居 (別紙図面のとおり)	急傾斜地の崩壊
II-5042	池ノ本	吾川郡仁淀川町吉ヶ成 (別紙図面のとおり)	急傾斜地の崩壊
II-5043	吉ヶ成	吾川郡仁淀川町吉ヶ成 (別紙図面のとおり)	急傾斜地の崩壊
II-5044	神田ヤシキ	吾川郡仁淀川町土居及 び吉ヶ成(別紙図面のとおり)	急傾斜地の崩壊
II-5045	坪井川	吾川郡仁淀川町坪井川 (別紙図面のとおり)	急傾斜地の崩壊
II-5046	シヨジヤシキ	吾川郡仁淀川町坪井川 (別紙図面のとおり)	急傾斜地の崩壊
II-5047	本村(5)	吾川郡仁淀川町大西 (別紙図面のとおり)	急傾斜地の崩壊
II-5048	赤藪	吾川郡仁淀川町竹ノ谷 及び池川大渡(別紙図面のとおり)	急傾斜地の崩壊
II-5049	大王	吾川郡仁淀川町池川大 渡及び明戸岩(別紙図面のとおり)	急傾斜地の崩壊
II-5050	明戸岩	吾川郡仁淀川町明戸岩 (別紙図面のとおり)	急傾斜地の崩壊
II-5051	ノボリヲ	吾川郡仁淀川町明戸岩 (別紙図面のとおり)	急傾斜地の崩壊

II-5052	オオシタ	吾川郡仁淀川町明戸岩 (別紙図面のとおり)	急傾斜地の崩壊
II-5053	下ヤシキ	吾川郡仁淀川町池川大 渡(別紙図面のとおり)	急傾斜地の崩壊
II-5054	大渡(5)	吾川郡仁淀川町池川大 渡(別紙図面のとおり)	急傾斜地の崩壊
II-5055	余能上西	吾川郡仁淀川町余能 (別紙図面のとおり)	急傾斜地の崩壊
II-5056	大シモ	吾川郡仁淀川町余能 (別紙図面のとおり)	急傾斜地の崩壊
II-5057	余能下東	吾川郡仁淀川町余能 (別紙図面のとおり)	急傾斜地の崩壊
II-5058	ワトウチ	吾川郡仁淀川町入江谷 (別紙図面のとおり)	急傾斜地の崩壊
II-5060	入江谷	吾川郡仁淀川町入江谷 (別紙図面のとおり)	急傾斜地の崩壊
II-5061	土居ナカヤシキ(2)	吾川郡仁淀川町土居 (別紙図面のとおり)	急傾斜地の崩壊
II-5062	上ナロ	吾川郡仁淀川町土居 (別紙図面のとおり)	急傾斜地の崩壊
II-5063	シンヤ(2)	吾川郡仁淀川町土居 (別紙図面のとおり)	急傾斜地の崩壊
II-5064	シンヤ(3)	吾川郡仁淀川町土居 (別紙図面のとおり)	急傾斜地の崩壊
I-2547	宮ヶ平	吾川郡仁淀川町宮ヶ平 (別紙図面のとおり)	急傾斜地の崩壊
I-2549	大成川	吾川郡仁淀川町土居 (別紙図面のとおり)	急傾斜地の崩壊

I-2553	川内谷	吾川郡仁淀川町川内谷 (別紙図面のとお)	急傾斜地の崩壊
I-2554	シブクリ	吾川郡仁淀川町坂本 (別紙図面のとお)	急傾斜地の崩壊
I-2555	下ダバ	吾川郡仁淀川町竹ノ谷 (別紙図面のとお)	急傾斜地の崩壊
I-2556	ドウガチ	吾川郡仁淀川町竹ノ谷 (別紙図面のとお)	急傾斜地の崩壊
I-2557	竹ノ谷中	吾川郡仁淀川町竹ノ谷 (別紙図面のとお)	急傾斜地の崩壊
I-2558	竹ノ谷西	吾川郡仁淀川町竹ノ谷 (別紙図面のとお)	急傾斜地の崩壊
I-2559	有実	吾川郡仁淀川町岩丸 (別紙図面のとお)	急傾斜地の崩壊
I-2563	上河原	吾川郡仁淀川町土居 (別紙図面のとお)	急傾斜地の崩壊
I-2564	下土居下	吾川郡仁淀川町土居 (別紙図面のとお)	急傾斜地の崩壊
I-2565	北浦	吾川郡仁淀川町北浦 (別紙図面のとお)	急傾斜地の崩壊
I-2566	下土居	吾川郡仁淀川町竹ノ谷 及び土居(別紙図面の とお)	急傾斜地の崩壊
I-2567	狩山	吾川郡仁淀川町日浦 (別紙図面のとお)	急傾斜地の崩壊
I-2568	大上	吾川郡仁淀川町日浦 (別紙図面のとお)	急傾斜地の崩壊
I-2569	神谷	吾川郡仁淀川町大平 (別紙図面のとお)	急傾斜地の崩壊
I-4209	中山	吾川郡仁淀川町川内谷	急傾斜地の崩壊

		及び見ノ越(別紙図面 のとお)	
II-5029	下条	吾川郡仁淀川町宮ケ平 (別紙図面のとお)	急傾斜地の崩壊
II-5032	西谷上	吾川郡仁淀川町成川 (別紙図面のとお)	急傾斜地の崩壊
II-5034	西ノ上(1)	吾川郡仁淀川町成川 (別紙図面のとお)	急傾斜地の崩壊
II-5040	ヒキチ	吾川郡仁淀川町土居 (別紙図面のとお)	急傾斜地の崩壊
II-5059	ハマバ	吾川郡仁淀川町入江谷 及び土居(別紙図面の とお)	急傾斜地の崩壊
II-5065	影ナル	吾川郡仁淀川町川内谷 (別紙図面のとお)	急傾斜地の崩壊
II-5066	寄合上	吾川郡仁淀川町坂本 (別紙図面のとお)	急傾斜地の崩壊
II-5067	石床	吾川郡仁淀川町坂本 (別紙図面のとお)	急傾斜地の崩壊
II-5068	白髭	吾川郡仁淀川町坂本 (別紙図面のとお)	急傾斜地の崩壊
II-5069	カミヤシキ	吾川郡仁淀川町竹ノ谷 (別紙図面のとお)	急傾斜地の崩壊
II-5070	ミヤノサコ	吾川郡仁淀川町竹ノ谷 (別紙図面のとお)	急傾斜地の崩壊
II-5071	ムカイゴミ	吾川郡仁淀川町竹ノ谷 (別紙図面のとお)	急傾斜地の崩壊
II-5072	シチタ	吾川郡仁淀川町竹ノ谷 (別紙図面のとお)	急傾斜地の崩壊
II-5073	タケダオシ	吾川郡仁淀川町坂本 (別紙図面のとお)	急傾斜地の崩壊

II-5074	西谷東	吾川郡仁淀川町土居 (別紙図面のとお)	急傾斜地の崩壊
II-5075	西谷西	吾川郡仁淀川町土居 (別紙図面のとお)	急傾斜地の崩壊
II-5076	デグチ	吾川郡仁淀川町竹ノ谷 (別紙図面のとお)	急傾斜地の崩壊
II-5077	竹ノ谷東	吾川郡仁淀川町竹ノ谷 及び土居(別紙図面の とお)	急傾斜地の崩壊
II-5078	土居(3)	吾川郡仁淀川町土居 (別紙図面のとお)	急傾斜地の崩壊
II-5080	前屋敷	吾川郡仁淀川町見ノ越 (別紙図面のとお)	急傾斜地の崩壊
II-5081	中屋敷(1)	吾川郡仁淀川町見ノ越 (別紙図面のとお)	急傾斜地の崩壊
II-5082	木ノ元	吾川郡仁淀川町日浦及 び見ノ越(別紙図面の とお)	急傾斜地の崩壊
II-5083	西路	吾川郡仁淀川町見ノ越 (別紙図面のとお)	急傾斜地の崩壊
II-5084	ガイザコ	吾川郡仁淀川町見ノ越 (別紙図面のとお)	急傾斜地の崩壊
II-5085	フロノ元	吾川郡仁淀川町見ノ越 (別紙図面のとお)	急傾斜地の崩壊
II-5086	トミオカ	吾川郡仁淀川町見ノ越 (別紙図面のとお)	急傾斜地の崩壊
II-5087	丸石	吾川郡仁淀川町大平 (別紙図面のとお)	急傾斜地の崩壊
II-5088	中川原	吾川郡仁淀川町日浦 (別紙図面のとお)	急傾斜地の崩壊

II-5089	日浦	吾川郡仁淀川町日浦 (別紙図面のとおり)	急傾斜地の崩壊
II-5090	大平本村(1)	吾川郡仁淀川町大平 (別紙図面のとおり)	急傾斜地の崩壊
II-5091	大平本村(2)	吾川郡仁淀川町大平 (別紙図面のとおり)	急傾斜地の崩壊
II-5092	南谷	吾川郡仁淀川町日浦 (別紙図面のとおり)	急傾斜地の崩壊
II-5093	坂本	吾川郡仁淀川町大平 (別紙図面のとおり)	急傾斜地の崩壊
II-5094	三ツ石	吾川郡仁淀川町椿原 (別紙図面のとおり)	急傾斜地の崩壊
II-5095	向カラ栗	吾川郡仁淀川町椿原 (別紙図面のとおり)	急傾斜地の崩壊
II-5096	西浦上	吾川郡仁淀川町椿原 (別紙図面のとおり)	急傾斜地の崩壊
II-5097	西浦下	吾川郡仁淀川町椿原 (別紙図面のとおり)	急傾斜地の崩壊
II-5098	カラグリ	吾川郡仁淀川町椿原 (別紙図面のとおり)	急傾斜地の崩壊
II-5099	久保	吾川郡仁淀川町大平 (別紙図面のとおり)	急傾斜地の崩壊
I-2464	鹿森	吾川郡仁淀川町鹿森 (別紙図面のとおり)	急傾斜地の崩壊
I-2487	岩戸(1)	吾川郡仁淀川町岩戸 (別紙図面のとおり)	急傾斜地の崩壊
I-2488	寺村(2)	吾川郡仁淀川町岩戸及び寺村 (別紙図面のとおり)	急傾斜地の崩壊
I-2489	大板	吾川郡仁淀川町大板及び寺村 (別紙図面のとおり)	急傾斜地の崩壊

		おり)	
I-2490	加枝(1)	吾川郡仁淀川町加枝 (別紙図面のとおり)	急傾斜地の崩壊
II-4914	長屋(3)	吾川郡仁淀川町長屋 (別紙図面のとおり)	急傾斜地の崩壊
II-4932	岩戸(2)	吾川郡仁淀川町岩戸 (別紙図面のとおり)	急傾斜地の崩壊
II-4933	岩戸(3)	吾川郡仁淀川町岩戸 (別紙図面のとおり)	急傾斜地の崩壊
II-4934	加枝(2)	吾川郡仁淀川町加枝 (別紙図面のとおり)	急傾斜地の崩壊
I-2413	岩屋	吾川郡仁淀川町別枝 (別紙図面のとおり)	急傾斜地の崩壊
I-2414	本村(3)	吾川郡仁淀川町別枝 (別紙図面のとおり)	急傾斜地の崩壊
I-2419	宮ノ元	吾川郡仁淀川町高瀬 (別紙図面のとおり)	急傾斜地の崩壊
I-2420	桂	吾川郡仁淀川町高瀬 (別紙図面のとおり)	急傾斜地の崩壊
I-2421	中野	吾川郡仁淀川町高瀬 (別紙図面のとおり)	急傾斜地の崩壊
I-2430	霧ノ窪	吾川郡仁淀川町別枝 (別紙図面のとおり)	急傾斜地の崩壊
I-2435	峯	吾川郡仁淀川町高瀬 (別紙図面のとおり)	急傾斜地の崩壊
I-2437	戸立	吾川郡仁淀川町川渡 (別紙図面のとおり)	急傾斜地の崩壊
I-2440	榎田(2)	吾川郡仁淀川町川渡 (別紙図面のとおり)	急傾斜地の崩壊
I-2447	上実間	吾川郡仁淀川町川渡	急傾斜地の崩壊

	(1)	(別紙図面のとおり)	
I-2500	北川(1)	吾川郡仁淀川町北川 (別紙図面のとおり)	急傾斜地の崩壊
I-2501	北川(2)	吾川郡仁淀川町北川 (別紙図面のとおり)	急傾斜地の崩壊
I-2503	北川(3)	吾川郡仁淀川町北川 (別紙図面のとおり)	急傾斜地の崩壊
I-2530	大尾(1)	吾川郡仁淀川町大尾及び森山 (別紙図面のとおり)	急傾斜地の崩壊
I-2531	森山(1)	吾川郡仁淀川町森山 (別紙図面のとおり)	急傾斜地の崩壊
I-2532	森山団地	吾川郡仁淀川町森山 (別紙図面のとおり)	急傾斜地の崩壊
II-4870	池ノ峠	吾川郡仁淀川町別枝 (別紙図面のとおり)	急傾斜地の崩壊
II-4873	矛石	吾川郡仁淀川町高瀬 (別紙図面のとおり)	急傾斜地の崩壊
II-4874	山口	吾川郡仁淀川町高瀬 (別紙図面のとおり)	急傾斜地の崩壊
II-4875	西向	吾川郡仁淀川町高瀬 (別紙図面のとおり)	急傾斜地の崩壊
II-4879	サガノ	吾川郡仁淀川町別枝 (別紙図面のとおり)	急傾斜地の崩壊
II-4880	鉢ノ石	吾川郡仁淀川町別枝 (別紙図面のとおり)	急傾斜地の崩壊
II-4881	野地畝	吾川郡仁淀川町別枝 (別紙図面のとおり)	急傾斜地の崩壊
II-4882	本村(4)	吾川郡仁淀川町別枝 (別紙図面のとおり)	急傾斜地の崩壊



II-4883	太田	吾川郡仁淀川町別枝 (別紙図面のとおり)	急傾斜地の崩壊		(3)	森山(別紙図面のとおり)			-203	内川 (2)	紙図面のとおり)	
II-4890	都上条	吾川郡仁淀川町別枝 (別紙図面のとおり)	急傾斜地の崩壊	I-2445	古田 (2)	吾川郡仁淀川町長者 (別紙図面のとおり)	急傾斜地の崩壊		402-48 -001	本郷谷 川	高岡郡佐川町本郷耕 (別紙図面のとおり)	土石流
II-4891	都下条	吾川郡仁淀川町別枝 (別紙図面のとおり)	急傾斜地の崩壊	I-2450	宮首 (2)	吾川郡仁淀川町長者 (別紙図面のとおり)	急傾斜地の崩壊		402-48 -002	馬木野 谷川	高岡郡佐川町本郷耕 (別紙図面のとおり)	土石流
II-4895	的渕	吾川郡仁淀川町川渡及 び長者(別紙図面のと おり)	急傾斜地の崩壊	I-2456	泉	吾川郡仁淀川町泉(別 紙図面のとおり)	急傾斜地の崩壊		402-48 -003	堂野々 川	高岡郡佐川町本郷耕 (別紙図面のとおり)	土石流
II-4897	上実間 (2)	吾川郡仁淀川町川渡 (別紙図面のとおり)	急傾斜地の崩壊	II-4904	ナカゴ ミ	吾川郡仁淀川町長者 (別紙図面のとおり)	急傾斜地の崩壊		402-48 -004	松ノ木 東谷	高岡郡佐川町本郷耕 (別紙図面のとおり)	土石流
II-4942	中(4)	吾川郡仁淀川町中(別 紙図面のとおり)	急傾斜地の崩壊	II-4905	マツバ	吾川郡仁淀川町長者 (別紙図面のとおり)	急傾斜地の崩壊		402-48 -005	柴染生 川	高岡郡佐川町本郷耕 (別紙図面のとおり)	土石流
II-4945	北川 (4)	吾川郡仁淀川町北川 (別紙図面のとおり)	急傾斜地の崩壊	II-4906	石井野	吾川郡仁淀川町長者 (別紙図面のとおり)	急傾斜地の崩壊		402-48 -006	古畑谷 川	高岡郡佐川町古畑耕 (別紙図面のとおり)	土石流
II-4946	北川 (5)	吾川郡仁淀川町北川 (別紙図面のとおり)	急傾斜地の崩壊	II-4907	形部	吾川郡仁淀川町長者 (別紙図面のとおり)	急傾斜地の崩壊		402-48 -007	古畑川	高岡郡佐川町古畑耕 (別紙図面のとおり)	土石流
II-4949	長坂 (4)	吾川郡仁淀川町長坂 (別紙図面のとおり)	急傾斜地の崩壊	II-4911	儀助小 屋	吾川郡仁淀川町大植 (別紙図面のとおり)	急傾斜地の崩壊		402-48 -201	松ノ木 1号川	高岡郡佐川町本郷耕 (別紙図面のとおり)	土石流
II-4956	土居ナ カヤシ キ(1)	吾川郡仁淀川町下名野 川(別紙図面のとおり)	急傾斜地の崩壊	402-36 -001	平野川	高岡郡佐川町平野(別 紙図面のとおり)	土石流		402-48 -202	松ノ木 2号川	高岡郡佐川町本郷耕 (別紙図面のとおり)	土石流
II-4984	橋(1)	吾川郡仁淀川町橋(別 紙図面のとおり)	急傾斜地の崩壊	402-36 -002	台住川	高岡郡佐川町黒原(別 紙図面のとおり)	土石流		402-48 -203	松ノ木 谷川	高岡郡佐川町本郷耕 (別紙図面のとおり)	土石流
II-4985	橋(2)	吾川郡仁淀川町橋(別 紙図面のとおり)	急傾斜地の崩壊	402-36 -005	原谷川	高岡郡佐川町黒原(別 紙図面のとおり)	土石流		402-48 -204	小屋ヶ 谷川	高岡郡佐川町本郷耕 (別紙図面のとおり)	土石流
II-4987	森山 (2)	吾川郡仁淀川町森山 (別紙図面のとおり)	急傾斜地の崩壊	402-36 -201	西谷川 及び支 川	高岡郡佐川町平野(別 紙図面のとおり)	土石流		402-48 -205	キャブ ロ谷川 支流	高岡郡佐川町古畑耕 (別紙図面のとおり)	土石流
II-4988	大尾 (2)	吾川郡仁淀川町大尾 (別紙図面のとおり)	急傾斜地の崩壊	402-36 -202	場所ヶ 内川 (1)	高岡郡佐川町黒原(別 紙図面のとおり)	土石流		402-49 -028	後土居 川	高岡郡佐川町本郷耕 (別紙図面のとおり)	土石流
II-4989	森山	吾川郡仁淀川町北及び	急傾斜地の崩壊	402-36	場所ヶ	高岡郡佐川町黒原(別	土石流		402-49 -029	清水谷 川	高岡郡佐川町本郷耕 (別紙図面のとおり)	土石流

402-49-030	神母ノ木谷川	高岡郡佐川町西山耕 (別紙図面のとおり)	土石流			紙図面のとおり)				403-35-201	栗の木川	高岡郡越知町鎌井田日ノ浦及び鎌井田本村 (別紙図面のとおり)	土石流
402-49-033	武士ヶ谷川	高岡郡佐川町本郷耕 (別紙図面のとおり)	土石流	403-26-206	宮の谷川(1)	高岡郡越知町鎌井田本村及び鎌井田桑藪 (別紙図面のとおり)	土石流			403-35-202	堂ノ岡谷川	高岡郡越知町横畠南 (別紙図面のとおり)	土石流
402-49-034	新寺川	高岡郡佐川町本郷耕 (別紙図面のとおり)	土石流	403-35-001a	仁井田ヶ谷川(1)	高岡郡越知町横畠東 (別紙図面のとおり)	土石流			403-35-203a	カラ谷川(1)	高岡郡越知町横畠南 (別紙図面のとおり)	土石流
402-49-035	中谷川	高岡郡佐川町本郷耕 (別紙図面のとおり)	土石流	403-35-001b	仁井田ヶ谷川(2)	高岡郡越知町横畠東及び横畠南 (別紙図面のとおり)	土石流			403-35-203b	カラ谷川(2)	高岡郡越知町横畠南 (別紙図面のとおり)	土石流
402-49-214	後土居川支流	高岡郡佐川町本郷耕 (別紙図面のとおり)	土石流	403-35-001c	仁井田ヶ谷川(3)	高岡郡越知町横畠東及び横畠南 (別紙図面のとおり)	土石流			403-35-203c	カラ谷川(3)	高岡郡越知町横畠南 (別紙図面のとおり)	土石流
402-49-215	穴岩川支流	高岡郡佐川町西山耕 (別紙図面のとおり)	土石流	403-35-002	今成南谷川	高岡郡越知町横畠南 (別紙図面のとおり)	土石流			403-35-203d	カラ谷川(4)	高岡郡越知町横畠南 (別紙図面のとおり)	土石流
403-25-001	日の浦谷	高岡郡越知町鎌井田日ノ浦 (別紙図面のとおり)	土石流	403-35-003	文徳谷川(4)	高岡郡越知町越知 (別紙図面のとおり)	土石流			403-35-204	文徳谷川(1)	高岡郡越知町越知 (別紙図面のとおり)	土石流
403-26-001	宮ヶ奈呂谷川	高岡郡越知町黒瀬 (別紙図面のとおり)	土石流	403-35-004	文徳谷川(5)	高岡郡越知町越知 (別紙図面のとおり)	土石流			403-35-205a	文徳谷川(2)	高岡郡越知町越知 (別紙図面のとおり)	土石流
403-26-002	谷の内川(1)	高岡郡越知町片岡 (別紙図面のとおり)	土石流	403-35-005	大溝川(2)	高岡郡越知町越知及び五味 (別紙図面のとおり)	土石流			403-35-205b	文徳谷川(3)	高岡郡越知町越知 (別紙図面のとおり)	土石流
403-26-201	谷の内川(2)	高岡郡越知町片岡 (別紙図面のとおり)	土石流	403-35-006	大溝川(1)	高岡郡越知町越知 (別紙図面のとおり)	土石流			403-35-206a	大樽谷川(1)	高岡郡越知町越知 (別紙図面のとおり)	土石流
403-26-202	谷の内川(3)	高岡郡越知町片岡 (別紙図面のとおり)	土石流	403-35-007	石神谷川	高岡郡越知町越知 (別紙図面のとおり)	土石流			403-35-206b	大樽谷川(2)	高岡郡越知町山室 (別紙図面のとおり)	土石流
403-26-203	梶ヶ奈路川	高岡郡越知町鎌井田本村 (別紙図面のとおり)	土石流	403-35-008	五味谷川	高岡郡越知町五味 (別紙図面のとおり)	土石流			403-35-206c	大樽谷川(3)	高岡郡越知町山室 (別紙図面のとおり)	土石流
403-26-204	桑藪川	高岡郡越知町鎌井田本村及び鎌井田桑藪 (別紙図面のとおり)	土石流	403-35-009	白石川	高岡郡越知町五味 (別紙図面のとおり)	土石流			403-35-206d	大樽谷川(4)	高岡郡越知町山室 (別紙図面のとおり)	土石流
403-26-205	宮の谷川(2)	高岡郡越知町鎌井田本村及び鎌井田桑藪 (別紙図面のとおり)	土石流	403-35-010	楠神谷川	高岡郡越知町越知 (別紙図面のとおり)	土石流			403-35-207	遊行寺川	高岡郡越知町越知 (別紙図面のとおり)	土石流
										403-35	大田石	高岡郡越知町越知 (別紙図面のとおり)	土石流

-208	谷川 (1)	紙図面のとおり)		403-35 -501	大田石 谷川 (2)	高岡郡越知町越知(別 紙図面のとおり)	土石流	403-35 -213	栃の木 谷川 (3)	高岡郡越知町桐見川 (別紙図面のとおり)	土石流
403-35 -209a	我羅谷 川(1)	高岡郡越知町越知(別 紙図面のとおり)	土石流	403-36 -001	谷の内 川(4)	高岡郡越知町片岡(別 紙図面のとおり)	土石流	403-35 -214	栃の木 谷川 (4)	高岡郡越知町桐見川 (別紙図面のとおり)	土石流
403-35 -209b	我羅谷 川(2)	高岡郡越知町越知(別 紙図面のとおり)	土石流	403-36 -002	カラ谷 川(6)	高岡郡越知町鎌井田本 村(別紙図面のとおり)	土石流	403-35 -217	下の谷 川	高岡郡越知町桐見川 (別紙図面のとおり)	土石流
403-35 -210a	白石谷 川(1)	高岡郡越知町五味(別 紙図面のとおり)	土石流	403-36 -201	古落谷 川	高岡郡越知町黒瀬(別 紙図面のとおり)	土石流	403-35 -218	桐見川 支川	高岡郡越知町桐見川 (別紙図面のとおり)	土石流
403-35 -210b	白石谷 川(2)	高岡郡越知町五味(別 紙図面のとおり)	土石流	403-36 -202	谷の内 川(5)	高岡郡越知町片岡(別 紙図面のとおり)	土石流	403-35 -219	桐見谷 川	高岡郡越知町桐見川 (別紙図面のとおり)	土石流
403-35 -210c	白石谷 川(3)	高岡郡越知町五味(別 紙図面のとおり)	土石流	403-36 -203	谷の内 川(6)	高岡郡越知町片岡(別 紙図面のとおり)	土石流	403-48 -001	小日浦 谷川	高岡郡越知町南ノ川 (別紙図面のとおり)	土石流
403-35 -211	市山谷 川	高岡郡越知町五味(別 紙図面のとおり)	土石流	403-36 -204a	谷の内 川(7)	高岡郡越知町片岡(別 紙図面のとおり)	土石流	403-48 -002	大屋敷 谷川	高岡郡越知町南ノ川 (別紙図面のとおり)	土石流
403-35 -212	甘草谷 川	高岡郡越知町大平(別 紙図面のとおり)	土石流	403-36 -204b	谷の内 川(8)	高岡郡越知町片岡(別 紙図面のとおり)	土石流	403-48 -201	佐之国 耕谷川	高岡郡越知町佐之国 (別紙図面のとおり)	土石流
403-35 -220	横倉川 (1)	高岡郡越知町越知(別 紙図面のとおり)	土石流	403-36 -204c	谷の内 川(9)	高岡郡越知町片岡(別 紙図面のとおり)	土石流	403-48 -202	南ノ川 耕川	高岡郡越知町南ノ川 (別紙図面のとおり)	土石流
403-35 -221	横倉川 (2)	高岡郡越知町越知(別 紙図面のとおり)	土石流	403-36 -205	谷屋敷 谷川	高岡郡越知町片岡(別 紙図面のとおり)	土石流	403-48 -203	小谷谷 川	高岡郡越知町長者(別 紙図面のとおり)	土石流
403-35 -222	中の谷 川	高岡郡越知町横畠南 (別紙図面のとおり)	土石流	403-36 -206	梶ノ瀬 川及び 支川	高岡郡越知町南片岡 (別紙図面のとおり)	土石流	I-2345	稲村 (1)	高岡郡越知町横畠北 (別紙図面のとおり)	急傾斜地の崩壊
403-35 -223a	北谷川 (1)	高岡郡越知町越知(別 紙図面のとおり)	土石流	403-36 -207	梶ノ瀬 谷川	高岡郡越知町南片岡 (別紙図面のとおり)	土石流	I-2346	稲村 (2)	高岡郡越知町横畠北 (別紙図面のとおり)	急傾斜地の崩壊
403-35 -223b	北谷川 (2)	高岡郡越知町越知(別 紙図面のとおり)	土石流	403-36 -208	天神谷 川及び 支川	高岡郡越知町鎌井田本 村(別紙図面のとおり)	土石流	I-2364	深瀬	高岡郡越知町横畠北 (別紙図面のとおり)	急傾斜地の崩壊
403-35 -224	青潰谷 川	高岡郡越知町越知(別 紙図面のとおり)	土石流	403-36 -209	越知甲 川	高岡郡越知町越知(別 紙図面のとおり)	土石流	I-2365	筏津	高岡郡越知町横畠北 (別紙図面のとおり)	急傾斜地の崩壊
403-35 -225	カラ谷 川(5)	高岡郡越知町野老山 (別紙図面のとおり)	土石流								

I-2367	薬師堂	高岡郡越知町横畠中 (別紙図面のとおり)	急傾斜地の崩壊	II-4802	黒瀬 (3)	高岡郡越知町黒瀬(別 紙図面のとおり)	急傾斜地の崩壊		(1)	(別紙図面のとおり)	
I-2368	八頭	高岡郡越知町横畠中 (別紙図面のとおり)	急傾斜地の崩壊	II-4815	棒ノ頭	高岡郡越知町南片岡 (別紙図面のとおり)	急傾斜地の崩壊	I-2377	倉良	高岡郡越知町野老山 (別紙図面のとおり)	急傾斜地の崩壊
I-2369	栗の木	高岡郡越知町横畠中 (別紙図面のとおり)	急傾斜地の崩壊	II-4816	梶ノ瀬 (1)	高岡郡越知町南片岡 (別紙図面のとおり)	急傾斜地の崩壊	I-2378	頭白	高岡郡越知町野老山 (別紙図面のとおり)	急傾斜地の崩壊
I-2370	袖野 (1)	高岡郡越知町横畠中 (別紙図面のとおり)	急傾斜地の崩壊	II-4817	梶ノ瀬 (2)	高岡郡越知町南片岡 (別紙図面のとおり)	急傾斜地の崩壊	II-4803	加枝ヶ 谷	高岡郡越知町野老山 (別紙図面のとおり)	急傾斜地の崩壊
I-2379	袖ノ木 (1)	高岡郡越知町横畠南 (別紙図面のとおり)	急傾斜地の崩壊	II-4818	南片岡 (2)	高岡郡越知町南片岡 (別紙図面のとおり)	急傾斜地の崩壊	II-4804	野老山	高岡郡越知町野老山 (別紙図面のとおり)	急傾斜地の崩壊
I-2380	袖ノ木 (2)	高岡郡越知町横畠南 (別紙図面のとおり)	急傾斜地の崩壊	II-4819	楮木	高岡郡越知町南片岡 (別紙図面のとおり)	急傾斜地の崩壊	II-4805	熊秋 (2)	高岡郡越知町野老山 (別紙図面のとおり)	急傾斜地の崩壊
II-4787	ユズノ	高岡郡越知町横畠北 (別紙図面のとおり)	急傾斜地の崩壊	II-4820	鶺ノ林	高岡郡越知町黒瀬(別 紙図面のとおり)	急傾斜地の崩壊	II-4806	野老山 本村 (3)	高岡郡越知町野老山 (別紙図面のとおり)	急傾斜地の崩壊
II-4788	中立野	高岡郡越知町横畠北 (別紙図面のとおり)	急傾斜地の崩壊	I-2360	野老山 本村 (1)	高岡郡越知町野老山 (別紙図面のとおり)	急傾斜地の崩壊	II-4807	熊秋 (3)	高岡郡越知町野老山 (別紙図面のとおり)	急傾斜地の崩壊
II-4809	上深瀬	高岡郡越知町横畠北 (別紙図面のとおり)	急傾斜地の崩壊	I-2361	野老山 本村 (2)	高岡郡越知町野老山 (別紙図面のとおり)	急傾斜地の崩壊	II-4808	熊秋 (4)	高岡郡越知町野老山 (別紙図面のとおり)	急傾斜地の崩壊
II-4811	袖ノ木 (3)	高岡郡越知町横畠南 (別紙図面のとおり)	急傾斜地の崩壊	I-2362	八ヶ窪 (1)	高岡郡越知町野老山 (別紙図面のとおり)	急傾斜地の崩壊	II-4810	舟戸	高岡郡越知町野老山 (別紙図面のとおり)	急傾斜地の崩壊
II-4812	袖野 (2)	高岡郡越知町横畠中 (別紙図面のとおり)	急傾斜地の崩壊	I-2363	熊秋 (1)	高岡郡越知町野老山 (別紙図面のとおり)	急傾斜地の崩壊	II-4821	市ヶ谷 (2)	高岡郡越知町野老山 (別紙図面のとおり)	急傾斜地の崩壊
I-2357	黒瀬 (1)	高岡郡越知町黒瀬(別 紙図面のとおり)	急傾斜地の崩壊	I-2366	船戸	高岡郡越知町野老山 (別紙図面のとおり)	急傾斜地の崩壊	I-2372	浅尾	高岡郡越知町浅尾(別 紙図面のとおり)	急傾斜地の崩壊
I-2358	黒瀬 (2)	高岡郡越知町黒瀬(別 紙図面のとおり)	急傾斜地の崩壊	I-2374	中村	高岡郡越知町野老山 (別紙図面のとおり)	急傾斜地の崩壊	I-2381	後山	高岡郡越知町横畠南 (別紙図面のとおり)	急傾斜地の崩壊
I-2359	宮ヶ奈 呂	高岡郡越知町黒瀬(別 紙図面のとおり)	急傾斜地の崩壊	I-2375	八ヶ窪 (2)	高岡郡越知町野老山 (別紙図面のとおり)	急傾斜地の崩壊	I-2382	梅ノ森	高岡郡越知町横畠東 (別紙図面のとおり)	急傾斜地の崩壊
I-2373	南片岡 (1)	高岡郡越知町南片岡 (別紙図面のとおり)	急傾斜地の崩壊	I-2376	市ヶ谷	高岡郡越知町野老山	急傾斜地の崩壊	I-2383	堂ノ岡	高岡郡越知町横畠東 (別紙図面のとおり)	急傾斜地の崩壊

I-2384	横島本村(1)	高岡郡越知町横島東 (別紙図面のとおり)	急傾斜地の崩壊
I-2385	宮地下(1)	高岡郡越知町宮地(別紙図面のとおり)	急傾斜地の崩壊
I-2386	宮地下(2)	高岡郡越知町宮地(別紙図面のとおり)	急傾斜地の崩壊
I-2387	楠 神(1)	高岡郡越知町越知丁 (別紙図面のとおり)	急傾斜地の崩壊
I-2388	小浜	高岡郡越知町横島南 (別紙図面のとおり)	急傾斜地の崩壊
I-2389	今成	高岡郡越知町今成(別紙図面のとおり)	急傾斜地の崩壊
I-2390	柴尾	高岡郡越知町柴尾(別紙図面のとおり)	急傾斜地の崩壊
I-2391	茶ヶ芝	高岡郡越知町五味(別紙図面のとおり)	急傾斜地の崩壊
I-2392	文 徳(1)	高岡郡越知町越知丙 (別紙図面のとおり)	急傾斜地の崩壊
I-2393	横倉	高岡郡越知町越知丙 (別紙図面のとおり)	急傾斜地の崩壊
I-2394	小森	高岡郡越知町越知甲 (別紙図面のとおり)	急傾斜地の崩壊
I-2395	南裏街	高岡郡越知町越知甲 (別紙図面のとおり)	急傾斜地の崩壊
I-2397	上流	高岡郡越知町五味(別紙図面のとおり)	急傾斜地の崩壊
I-2398	五味	高岡郡越知町五味(別紙図面のとおり)	急傾斜地の崩壊
I-2399	遊行寺	高岡郡越知町越知乙 (別紙図面のとおり)	急傾斜地の崩壊

I-2400	引地	高岡郡越知町越知甲 (別紙図面のとおり)	急傾斜地の崩壊
I-2405	山室	高岡郡越知町山室(別紙図面のとおり)	急傾斜地の崩壊
II-4822	青潰	高岡郡越知町越知丁 (別紙図面のとおり)	急傾斜地の崩壊
II-4823	楠 神(2)	高岡郡越知町越知丁 (別紙図面のとおり)	急傾斜地の崩壊
II-4824	横島本村(2)	高岡郡越知町横島東 (別紙図面のとおり)	急傾斜地の崩壊
II-4825	堂 岡(1)	高岡郡越知町横島東 (別紙図面のとおり)	急傾斜地の崩壊
II-4826	堂 岡(2)	高岡郡越知町横島東 (別紙図面のとおり)	急傾斜地の崩壊
III-255	文 徳(2)	高岡郡越知町越知丙 (別紙図面のとおり)	急傾斜地の崩壊
III-256	12区	高岡郡越知町越知乙 (別紙図面のとおり)	急傾斜地の崩壊
III-257	西町	高岡郡越知町越知甲 (別紙図面のとおり)	急傾斜地の崩壊
I-2347	日ノ浦(1)	高岡郡越知町鎌井田日ノ浦 (別紙図面のとおり)	急傾斜地の崩壊
I-2348	清助	高岡郡越知町鎌井田清助 (別紙図面のとおり)	急傾斜地の崩壊
I-2349	桐ノ峠(1)	高岡郡越知町鎌井田桑藪 (別紙図面のとおり)	急傾斜地の崩壊
I-2350	桑 藪(1)	高岡郡越知町鎌井田桑藪 (別紙図面のとおり)	急傾斜地の崩壊

I-2351	桑 藪(2)	高岡郡越知町鎌井田桑藪 (別紙図面のとおり)	急傾斜地の崩壊
I-2352	谷ノ内(3)	高岡郡越知町片岡(別紙図面のとおり)	急傾斜地の崩壊
I-2353	黒石	高岡郡越知町鎌井田本村 (別紙図面のとおり)	急傾斜地の崩壊
I-2354	片 岡(1)	高岡郡越知町片岡(別紙図面のとおり)	急傾斜地の崩壊
I-2355	片 岡(2)	高岡郡越知町片岡(別紙図面のとおり)	急傾斜地の崩壊
I-2356	片 岡(3)	高岡郡越知町片岡(別紙図面のとおり)	急傾斜地の崩壊
I-2371	鎌井田(1)	高岡郡越知町鎌井田本村 (別紙図面のとおり)	急傾斜地の崩壊
II-4776	京塚	高岡郡越知町鎌井田本村 (別紙図面のとおり)	急傾斜地の崩壊
II-4777	桐ノ峠(2)	高岡郡越知町鎌井田桑藪 (別紙図面のとおり)	急傾斜地の崩壊
II-4778	桑 藪(3)	高岡郡越知町鎌井田桑藪 (別紙図面のとおり)	急傾斜地の崩壊
II-4779	梶ヶ奈呂(1)	高岡郡越知町鎌井田本村 (別紙図面のとおり)	急傾斜地の崩壊
II-4780	梶ヶ奈呂(2)	高岡郡越知町鎌井田本村及び鎌井田桑藪 (別紙図面のとおり)	急傾斜地の崩壊



422-65-202	川平川	高岡郡四万十町大正大奈路（別紙図面のとおりに）	土石流
422-73-001	南の川	高岡郡四万十町大正（別紙図面のとおりに）	土石流
422-73-006	銚子川	高岡郡四万十町大正及び江師（別紙図面のとおりに）	土石流
422-73-010	田野々谷川（1）	高岡郡四万十町大正（別紙図面のとおりに）	土石流
422-73-201	田野々谷川（2）	高岡郡四万十町大正（別紙図面のとおりに）	土石流
422-73-202	田野々谷川（3）	高岡郡四万十町大正（別紙図面のとおりに）	土石流
422-73-204	小石谷川	高岡郡四万十町小石（別紙図面のとおりに）	土石流
422-73-205	中平谷川	高岡郡四万十町江師（別紙図面のとおりに）	土石流
422-73-211	瀬里谷川（1）	高岡郡四万十町瀬里（別紙図面のとおりに）	土石流
422-73-212	瀬里谷川（2）	高岡郡四万十町瀬里（別紙図面のとおりに）	土石流
422-74-001	上岡谷川（1）	高岡郡四万十町上岡（別紙図面のとおりに）	土石流
422-74-202	下岡谷川（1）	高岡郡四万十町下岡（別紙図面のとおりに）	土石流
422-74-203	下岡谷川（2）	高岡郡四万十町下岡（別紙図面のとおりに）	土石流

422-74-204	上岡谷川（2）	高岡郡四万十町上岡（別紙図面のとおりに）	土石流
422-74-205	上岡谷川（3）	高岡郡四万十町上岡（別紙図面のとおりに）	土石流
422-74-206	上岡谷川（4）	高岡郡四万十町上岡（別紙図面のとおりに）	土石流
422-74-002	下ブナト川	高岡郡四万十町上宮（別紙図面のとおりに）	土石流
425-72-215	大井川谷川（1）	高岡郡四万十町大井川（別紙図面のとおりに）	土石流
425-73-001	八木谷川（1）	高岡郡四万十町大井川（別紙図面のとおりに）	土石流
425-73-002	八木谷川（2）	高岡郡四万十町大井川（別紙図面のとおりに）	土石流
425-73-211	折付谷川（2）	高岡郡四万十町大井川（別紙図面のとおりに）	土石流
425-73-212	大井川谷川（2）	高岡郡四万十町大井川（別紙図面のとおりに）	土石流
425-73-213	曾利谷川	高岡郡四万十町大井川（別紙図面のとおりに）	土石流
425-64-001	山谷川	高岡郡四万十町地吉（別紙図面のとおりに）	土石流
425-64-002	山瀬川及び支川（1）	高岡郡四万十町古城（別紙図面のとおりに）	土石流
425-64-003	追岩川	高岡郡四万十町古城（別紙図面のとおりに）	土石流
425-64-201	奥組谷川	高岡郡四万十町地吉（別紙図面のとおりに）	土石流

425-64-202	大畑谷川（1）	高岡郡四万十町地吉（別紙図面のとおりに）	土石流
425-64-203	大畑谷川（2）	高岡郡四万十町地吉（別紙図面のとおりに）	土石流
425-64-204	大畑谷川（3）	高岡郡四万十町地吉（別紙図面のとおりに）	土石流
425-64-206	山瀬川及び支川（2）	高岡郡四万十町古城（別紙図面のとおりに）	土石流
425-64-207	林名川	高岡郡四万十町戸川（別紙図面のとおりに）	土石流
425-64-208	ザクロ谷川	高岡郡四万十町戸川（別紙図面のとおりに）	土石流
425-65-201	コピラ谷川	高岡郡四万十町大道（別紙図面のとおりに）	土石流
425-65-209	大道谷川（2）	高岡郡四万十町大道（別紙図面のとおりに）	土石流
425-65-210	仁井田又谷川（3）	高岡郡四万十町大道（別紙図面のとおりに）	土石流
425-72-001	川口谷川（3）	四万十市西土佐村半家及び高岡郡四万十町十和川口（別紙図面のとおりに）	土石流
425-72-002	笠谷川	高岡郡四万十町井崎（別紙図面のとおりに）	土石流
425-72-007	今成谷川（1）	高岡郡四万十町十和川口（別紙図面のとおりに）	土石流
425-72-008	林田川	高岡郡四万十町十和川口（別紙図面のとおりに）	土石流

425-72-009	今成谷川(2)	高岡郡四万十町十和川口(別紙図面のとおり)	土石流	-231	川	(別紙図面のとおり)			(2)	(別紙図面のとおり)	
425-72-013	カヂヤ谷川(1)	高岡郡四万十町戸川(別紙図面のとおり)	土石流	425-72-232	セイ谷川	高岡郡四万十町戸川(別紙図面のとおり)	土石流	II-6327	シロハナ	高岡郡四万十町米奥(別紙図面のとおり)	急傾斜地の崩壊
425-72-014	カヂヤ谷川(2)	高岡郡四万十町戸川(別紙図面のとおり)	土石流	425-72-238	小貝谷川(1)	高岡郡四万十町十川(別紙図面のとおり)	土石流	II-6328	仲谷(1)	高岡郡四万十町米奥(別紙図面のとおり)	急傾斜地の崩壊
425-72-201	ウガ谷川	高岡郡四万十町十和川口(別紙図面のとおり)	土石流	425-72-239	小貝谷川(2)	高岡郡四万十町十川(別紙図面のとおり)	土石流	II-6329	仲谷(2)	高岡郡四万十町米奥(別紙図面のとおり)	急傾斜地の崩壊
425-72-202	柳瀬谷川	高岡郡四万十町井崎(別紙図面のとおり)	土石流	425-73-201	久保川谷川(1)	高岡郡四万十町久保川(別紙図面のとおり)	土石流	I-3218	上岡(1)	高岡郡四万十町上岡(別紙図面のとおり)	急傾斜地の崩壊
425-72-203	宮の谷川(2)	高岡郡四万十町井崎(別紙図面のとおり)	土石流	425-73-202	久保川谷川(2)	高岡郡四万十町久保川(別紙図面のとおり)	土石流	I-3223	ウノス	高岡郡四万十町瀬里(別紙図面のとおり)	急傾斜地の崩壊
425-72-210	井崎谷川	高岡郡四万十町井崎(別紙図面のとおり)	土石流	425-73-203	陰地谷川(1)	高岡郡四万十町久保川(別紙図面のとおり)	土石流	I-3226	南町	高岡郡四万十町大正(別紙図面のとおり)	急傾斜地の崩壊
425-72-219	今成谷川(3)	高岡郡四万十町十和川口(別紙図面のとおり)	土石流	425-73-204	陰地谷川(2)	高岡郡四万十町久保川(別紙図面のとおり)	土石流	I-3235	土場	高岡郡四万十町大正(別紙図面のとおり)	急傾斜地の崩壊
425-72-225	下組谷川(1)	高岡郡四万十町古城(別紙図面のとおり)	土石流	425-73-205	崎山谷川	高岡郡四万十町久保川(別紙図面のとおり)	土石流	I-3236	吾川地区	高岡郡四万十町大正(別紙図面のとおり)	急傾斜地の崩壊
425-72-226	ウラジカ谷川	高岡郡四万十町古城(別紙図面のとおり)	土石流	425-73-206	久保川谷川(3)	高岡郡四万十町久保川(別紙図面のとおり)	土石流	I-3237	吾川(西)	高岡郡四万十町大正(別紙図面のとおり)	急傾斜地の崩壊
425-72-227	下組谷川(2)	高岡郡四万十町古城(別紙図面のとおり)	土石流	425-73-207	ミドウ谷川	高岡郡四万十町久保川(別紙図面のとおり)	土石流	I-3239	小石(1)	高岡郡四万十町小石(別紙図面のとおり)	急傾斜地の崩壊
425-72-229	大藪川	高岡郡四万十町地吉(別紙図面のとおり)	土石流	I-3145	栄城田(2)	高岡郡四万十町仁井田(別紙図面のとおり)	急傾斜地の崩壊	I-3240	江師(1)	高岡郡四万十町江師(別紙図面のとおり)	急傾斜地の崩壊
425-72-230	下組谷川(3)	高岡郡四万十町戸川(別紙図面のとおり)	土石流	I-3189	奥ノ谷	高岡郡四万十町米奥(別紙図面のとおり)	急傾斜地の崩壊	II-6573	上岡(2)	高岡郡四万十町上岡(別紙図面のとおり)	急傾斜地の崩壊
425-72	中組谷	高岡郡四万十町戸川	土石流	I-3190	米の川(1)	高岡郡四万十町米奥(別紙図面のとおり)	急傾斜地の崩壊	II-6574	上ヨコノ山	高岡郡四万十町上岡(別紙図面のとおり)	急傾斜地の崩壊
				I-3191	米の川	高岡郡四万十町米奥	急傾斜地の崩壊	II-6575	高松	高岡郡四万十町上岡(別紙図面のとおり)	急傾斜地の崩壊
								II-6576	日ノ路	高岡郡四万十町上岡	急傾斜地の崩壊



		(別紙図面のとおり)			(3)	(別紙図面のとおり)			(2)	(別紙図面のとおり)	
II-6577	上岡 (3)	高岡郡四万十町上岡 (別紙図面のとおり)	急傾斜地の崩壊	II-6611	江師 (4)	高岡郡四万十町江師 (別紙図面のとおり)	急傾斜地の崩壊	II-6649	田野々 (3)	高岡郡四万十町大正 (別紙図面のとおり)	急傾斜地の崩壊
II-6578	上岡 (4)	高岡郡四万十町上岡 (別紙図面のとおり)	急傾斜地の崩壊	II-6612	江師 (5)	高岡郡四万十町江師 (別紙図面のとおり)	急傾斜地の崩壊	I-3274	八木 (1)	高岡郡四万十町大井川 (別紙図面のとおり)	急傾斜地の崩壊
II-6579	下岡 (2)	高岡郡四万十町下岡 (別紙図面のとおり)	急傾斜地の崩壊	II-6613	江師 (6)	高岡郡四万十町江師 (別紙図面のとおり)	急傾斜地の崩壊	I-3275	八木 (2)	高岡郡四万十町大井川 (別紙図面のとおり)	急傾斜地の崩壊
II-6580	下岡 (3)	高岡郡四万十町下岡 (別紙図面のとおり)	急傾斜地の崩壊	II-6614	森根	高岡郡四万十町江師 (別紙図面のとおり)	急傾斜地の崩壊	I-3276	八木 (3)	高岡郡四万十町大井川 (別紙図面のとおり)	急傾斜地の崩壊
II-6581	下岡 (4)	高岡郡四万十町下岡 (別紙図面のとおり)	急傾斜地の崩壊	II-6615	小石 (2)	高岡郡四万十町小石 (別紙図面のとおり)	急傾斜地の崩壊	II-6833	東又 (1)	高岡郡四万十町大井川 (別紙図面のとおり)	急傾斜地の崩壊
II-6582	ツチウ チ(1)	高岡郡四万十町希ノ川 (別紙図面のとおり)	急傾斜地の崩壊	II-6616	小石 (3)	高岡郡四万十町小石 (別紙図面のとおり)	急傾斜地の崩壊	II-6838	東又 (2)	高岡郡四万十町大井川 (別紙図面のとおり)	急傾斜地の崩壊
II-6583	ツチウ チ(2)	高岡郡四万十町希ノ川 (別紙図面のとおり)	急傾斜地の崩壊	II-6617	スケノ 沢	高岡郡四万十町大正 (別紙図面のとおり)	急傾斜地の崩壊	II-6839	上口	高岡郡四万十町大井川 (別紙図面のとおり)	急傾斜地の崩壊
II-6584	四手ノ 川(1)	高岡郡四万十町希ノ川 (別紙図面のとおり)	急傾斜地の崩壊	II-6619	轟崎 (4)	高岡郡四万十町大正 (別紙図面のとおり)	急傾斜地の崩壊	II-6840	岡(1)	高岡郡四万十町大井川 (別紙図面のとおり)	急傾斜地の崩壊
II-6585	谷屋敷	高岡郡四万十町希ノ川 (別紙図面のとおり)	急傾斜地の崩壊	II-6620	轟崎 (5)	高岡郡四万十町大正 (別紙図面のとおり)	急傾斜地の崩壊	II-6841	岡(2)	高岡郡四万十町大井川 (別紙図面のとおり)	急傾斜地の崩壊
II-6593	四手ノ 川(2)	高岡郡四万十町希ノ川 (別紙図面のとおり)	急傾斜地の崩壊	II-6621	轟崎 (6)	高岡郡四万十町大正 (別紙図面のとおり)	急傾斜地の崩壊	II-6842	駄馬 (2)	高岡郡四万十町大井川 (別紙図面のとおり)	急傾斜地の崩壊
II-6594	瀬里 (2)	高岡郡四万十町瀬里 (別紙図面のとおり)	急傾斜地の崩壊	II-6622	轟崎 (7)	高岡郡四万十町大正 (別紙図面のとおり)	急傾斜地の崩壊	II-6843	山口 (1)	高岡郡四万十町大井川 (別紙図面のとおり)	急傾斜地の崩壊
II-6595	瀬里 (3)	高岡郡四万十町瀬里 (別紙図面のとおり)	急傾斜地の崩壊	II-6623	轟崎 (8)	高岡郡四万十町大正 (別紙図面のとおり)	急傾斜地の崩壊	II-6844	山口 (2)	高岡郡四万十町大井川 (別紙図面のとおり)	急傾斜地の崩壊
II-6608	川ノ内	高岡郡四万十町江師 (別紙図面のとおり)	急傾斜地の崩壊	II-6646	田野々 (1)	高岡郡四万十町大正 (別紙図面のとおり)	急傾斜地の崩壊	II-6845	保登峠	高岡郡四万十町大井川 (別紙図面のとおり)	急傾斜地の崩壊
II-6609	江師 (2)	高岡郡四万十町江師 (別紙図面のとおり)	急傾斜地の崩壊	II-6647	天神山	高岡郡四万十町大正 (別紙図面のとおり)	急傾斜地の崩壊	II-6846	西山	高岡郡四万十町大井川 (別紙図面のとおり)	急傾斜地の崩壊
II-6610	江師	高岡郡四万十町江師	急傾斜地の崩壊	II-6648	田野々	高岡郡四万十町大正	急傾斜地の崩壊	II-6847	大首	高岡郡四万十町大井川	急傾斜地の崩壊

		(別紙図面のとおり)	
II-6848	坂本 (2)	高岡郡四万十町大井川 (別紙図面のとおり)	急傾斜地の崩壊
II-6849	坂本 (3)	高岡郡四万十町大井川 (別紙図面のとおり)	急傾斜地の崩壊
II-6850	古屋	高岡郡四万十町大井川 (別紙図面のとおり)	急傾斜地の崩壊
II-6851	八木 (4)	高岡郡四万十町大井川 (別紙図面のとおり)	急傾斜地の崩壊
II-6852	八木 (5)	高岡郡四万十町大井川 (別紙図面のとおり)	急傾斜地の崩壊
II-6684	下道 (2)	高岡郡四万十町下道 (別紙図面のとおり)	急傾斜地の崩壊
II-6685	下道 (3)	高岡郡四万十町下道 (別紙図面のとおり)	急傾斜地の崩壊
II-6686	清水ノ 久保	高岡郡四万十町下道 (別紙図面のとおり)	急傾斜地の崩壊
II-6687	下道 (4)	高岡郡四万十町下道 (別紙図面のとおり)	急傾斜地の崩壊
II-6688	下道 (5)	高岡郡四万十町下道 (別紙図面のとおり)	急傾斜地の崩壊
II-6689	下道 (6)	高岡郡四万十町下道 (別紙図面のとおり)	急傾斜地の崩壊
II-6690	下道 (7)	高岡郡四万十町下道 (別紙図面のとおり)	急傾斜地の崩壊
II-6691	下道 (8)	高岡郡四万十町下道 (別紙図面のとおり)	急傾斜地の崩壊
I-3271	峠ノ駄 馬	高岡郡四万十町久保川 (別紙図面のとおり)	急傾斜地の崩壊
I-3288	井津ケ	高岡郡四万十町十和川	急傾斜地の崩壊

	谷	口及び四万十市西土佐 村半家(別紙図面のと おり)	
I-3289	保喜 (3)	高岡郡四万十町井崎 (別紙図面のとおり)	急傾斜地の崩壊
II-6780	渡り道	高岡郡四万十町大道 (別紙図面のとおり)	急傾斜地の崩壊
II-6781	向畑	高岡郡四万十町大道 (別紙図面のとおり)	急傾斜地の崩壊
II-6783	カゲハ タ	高岡郡四万十町大道 (別紙図面のとおり)	急傾斜地の崩壊
II-6784	イガダ (1)	高岡郡四万十町大道 (別紙図面のとおり)	急傾斜地の崩壊
II-6785	仁井田 又(2)	高岡郡四万十町大道 (別紙図面のとおり)	急傾斜地の崩壊
II-6787	イガダ (2)	高岡郡四万十町大道 (別紙図面のとおり)	急傾斜地の崩壊
II-6798	竹内	高岡郡四万十町大道 (別紙図面のとおり)	急傾斜地の崩壊
II-6799	大畑 (1)	高岡郡四万十町大道 (別紙図面のとおり)	急傾斜地の崩壊
II-6800	大畑 (2)	高岡郡四万十町大道 (別紙図面のとおり)	急傾斜地の崩壊
II-6801	大畑 (3)	高岡郡四万十町大道 (別紙図面のとおり)	急傾斜地の崩壊
II-6806	スズ	高岡郡四万十町大道 (別紙図面のとおり)	急傾斜地の崩壊
II-6809	駄馬 (1)	高岡郡四万十町大道 (別紙図面のとおり)	急傾斜地の崩壊
II-6810	川バタ	高岡郡四万十町大道 (別紙図面のとおり)	急傾斜地の崩壊

II-6816	今ハタ	高岡郡四万十町久保川 (別紙図面のとおり)	急傾斜地の崩壊
II-6817	半家滝 (1)	高岡郡四万十町久保川 (別紙図面のとおり)	急傾斜地の崩壊
II-6818	半家滝 (2)	高岡郡四万十町久保川 (別紙図面のとおり)	急傾斜地の崩壊
II-6822	ミトシ ロ	高岡郡四万十町大道 (別紙図面のとおり)	急傾斜地の崩壊
II-6823	小徳谷	高岡郡四万十町久保川 (別紙図面のとおり)	急傾斜地の崩壊
II-6824	川奥	高岡郡四万十町久保川 (別紙図面のとおり)	急傾斜地の崩壊
II-6853	小貝 (5)	高岡郡四万十町十川 (別紙図面のとおり)	急傾斜地の崩壊
II-6855	白井川 (1)	高岡郡四万十町十川 (別紙図面のとおり)	急傾斜地の崩壊
II-6856	白井川 (2)	高岡郡四万十町十川 (別紙図面のとおり)	急傾斜地の崩壊
II-6858	白井川 (3)	高岡郡四万十町十川 (別紙図面のとおり)	急傾斜地の崩壊
II-6860	白井川 (4)	高岡郡四万十町十川 (別紙図面のとおり)	急傾斜地の崩壊
II-6861	白井川 (5)	高岡郡四万十町十川 (別紙図面のとおり)	急傾斜地の崩壊
II-6862	白井川 (6)	高岡郡四万十町十川 (別紙図面のとおり)	急傾斜地の崩壊
II-6865	小貝 (6)	高岡郡四万十町十川 (別紙図面のとおり)	急傾斜地の崩壊
II-6866	小貝 (7)	高岡郡四万十町十川 (別紙図面のとおり)	急傾斜地の崩壊

II-6867	小 貝 (8)	高岡郡四万十町十川 (別紙図面のとおり)	急傾斜地の崩壊
II-6871	横 白 (1)	高岡郡四万十町十川 (別紙図面のとおり)	急傾斜地の崩壊
II-6872	横 白 (2)	高岡郡四万十町十川 (別紙図面のとおり)	急傾斜地の崩壊
II-6873	横 白 (3)	高岡郡四万十町十川 (別紙図面のとおり)	急傾斜地の崩壊
II-6887	岩瀬戸 (1)	高岡郡四万十町戸川 (別紙図面のとおり)	急傾斜地の崩壊
II-6888	下屋式	高岡郡四万十町戸川 (別紙図面のとおり)	急傾斜地の崩壊
II-6889	カツロ	高岡郡四万十町戸川 (別紙図面のとおり)	急傾斜地の崩壊
II-6890	カミカ ゲヒラ	高岡郡四万十町戸川 (別紙図面のとおり)	急傾斜地の崩壊
II-6891	橋ノ下	高岡郡四万十町戸川 (別紙図面のとおり)	急傾斜地の崩壊
II-6893	カジヤ (1)	高岡郡四万十町戸川 (別紙図面のとおり)	急傾斜地の崩壊
II-6902	岩瀬戸 (2)	高岡郡四万十町戸川 (別紙図面のとおり)	急傾斜地の崩壊
II-6903	下カツ ロ	高岡郡四万十町戸川 (別紙図面のとおり)	急傾斜地の崩壊
II-6904	ヒキチ 屋式	高岡郡四万十町戸川 (別紙図面のとおり)	急傾斜地の崩壊
II-6916	下 向 (1)	高岡郡四万十町戸川 (別紙図面のとおり)	急傾斜地の崩壊
II-6917	下 組 (8)	高岡郡四万十町戸川 (別紙図面のとおり)	急傾斜地の崩壊

II-6918	カジヤ (2)	高岡郡四万十町戸川 (別紙図面のとおり)	急傾斜地の崩壊
II-6919	カジヤ (3)	高岡郡四万十町戸川 (別紙図面のとおり)	急傾斜地の崩壊
II-6920	カジヤ (4)	高岡郡四万十町戸川 (別紙図面のとおり)	急傾斜地の崩壊
II-6921	ゲンバ サコ	高岡郡四万十町戸川 (別紙図面のとおり)	急傾斜地の崩壊
II-6922	ノボリ ヲ	高岡郡四万十町戸川 (別紙図面のとおり)	急傾斜地の崩壊
II-6924	下 組 (9)	高岡郡四万十町戸川 (別紙図面のとおり)	急傾斜地の崩壊
II-6925	下 向 (2)	高岡郡四万十町戸川 (別紙図面のとおり)	急傾斜地の崩壊
II-6926	下 組 (10)	高岡郡四万十町戸川 (別紙図面のとおり)	急傾斜地の崩壊
II-6940	ナラ谷 (1)	高岡郡四万十町古城 (別紙図面のとおり)	急傾斜地の崩壊
II-6946	下ナラ 谷	高岡郡四万十町古城 (別紙図面のとおり)	急傾斜地の崩壊
II-6948	中ナラ 谷(1)	高岡郡四万十町古城 (別紙図面のとおり)	急傾斜地の崩壊
II-6949	中ナラ 谷(2)	高岡郡四万十町古城 (別紙図面のとおり)	急傾斜地の崩壊
II-6950	ナラ谷 (2)	高岡郡四万十町古城 (別紙図面のとおり)	急傾斜地の崩壊
II-6951	下 組 (11)	高岡郡四万十町古城 (別紙図面のとおり)	急傾斜地の崩壊
II-6960	山 瀬 (1)	高岡郡四万十町古城 (別紙図面のとおり)	急傾斜地の崩壊

II-6961	山 瀬 (2)	高岡郡四万十町古城 (別紙図面のとおり)	急傾斜地の崩壊
II-6962	山 瀬 (3)	高岡郡四万十町古城 (別紙図面のとおり)	急傾斜地の崩壊
II-6990	相 後 (1)	高岡郡四万十町井崎 (別紙図面のとおり)	急傾斜地の崩壊
II-6991	相 後 (2)	高岡郡四万十町井崎 (別紙図面のとおり)	急傾斜地の崩壊
II-6992	相 後 (3)	高岡郡四万十町井崎 (別紙図面のとおり)	急傾斜地の崩壊
II-6993	相 後 (4)	高岡郡四万十町井崎 (別紙図面のとおり)	急傾斜地の崩壊
II-6994	相 後 (5)	高岡郡四万十町井崎 (別紙図面のとおり)	急傾斜地の崩壊
II-6995	相 後 (6)	高岡郡四万十町井崎 (別紙図面のとおり)	急傾斜地の崩壊
II-7005	柳 瀬 (1)	高岡郡四万十町井崎 (別紙図面のとおり)	急傾斜地の崩壊
II-7006	柳 瀬 (2)	高岡郡四万十町井崎 (別紙図面のとおり)	急傾斜地の崩壊
II-7007	柳 瀬 (3)	高岡郡四万十町井崎 (別紙図面のとおり)	急傾斜地の崩壊
II-7008	柳 瀬 (4)	高岡郡四万十町井崎 (別紙図面のとおり)	急傾斜地の崩壊
II-7009	柳 瀬 (5)	高岡郡四万十町井崎 (別紙図面のとおり)	急傾斜地の崩壊
II-7010	柳 瀬 (6)	高岡郡四万十町井崎 (別紙図面のとおり)	急傾斜地の崩壊
II-7011	柳 瀬 (7)	高岡郡四万十町井崎 (別紙図面のとおり)	急傾斜地の崩壊

II-7012	柳 瀬 (8)	高岡郡四万十町井崎 (別紙図面のとおり)	急傾斜地の崩壊
II-7016	二の又	高岡郡四万十町井崎 (別紙図面のとおり)	急傾斜地の崩壊
II-7017	柳 瀬 (9)	高岡郡四万十町井崎 (別紙図面のとおり)	急傾斜地の崩壊
II-7018	柳 瀬 (10)	高岡郡四万十町井崎 (別紙図面のとおり)	急傾斜地の崩壊
II-7041	奥 組 (1)	高岡郡四万十町地吉 (別紙図面のとおり)	急傾斜地の崩壊
II-7042	奥 組 (2)	高岡郡四万十町地吉 (別紙図面のとおり)	急傾斜地の崩壊
II-7046	音地	高岡郡四万十町地吉 (別紙図面のとおり)	急傾斜地の崩壊
II-7051	カイケ 谷	高岡郡四万十町地吉 (別紙図面のとおり)	急傾斜地の崩壊
II-7052	大 畑 (4)	高岡郡四万十町地吉 (別紙図面のとおり)	急傾斜地の崩壊
II-7053	カイケ 口	高岡郡四万十町地吉 (別紙図面のとおり)	急傾斜地の崩壊
II-7054	大 畑 (5)	高岡郡四万十町地吉 (別紙図面のとおり)	急傾斜地の崩壊

**高知県告示第111号**

道路法（昭和27年法律第180号）第18条第1項の規定により、  
道路の区域を次のとおり変更する。

その関係図面は、平成29年2月24日から2週間高知県土木部道  
路課及び高知県安芸土木事務所において一般の縦覧に供する。

平成29年2月24日

高知県知事 尾崎 正直

- 1 道路の種類 県道
- 2 路線名 安田東洋
- 3 道路の区域

区 間	変更前 後の別	敷地の幅員 (メートル)	延 長 (メートル)
安芸郡安田町瀬切字 釜床375番1から 安芸郡安田町瀬切字 カンホリ田329番2 まで	前	12.2 ┌ 15.6	325
	後	15.0 ┌ 95.0	325

**高知県告示第112号**

建築基準法（昭和25年法律第201号）第42条第1項第5号に規  
定する道路として次のとおり指定する。

平成29年2月24日

高知県知事 尾崎 正直

地 名	地 番	幅 員 (メートル)	延 長 (メートル)	備 考
土佐市高岡 町字南地頭 名	甲855番3	6.01	53.93	

高知県告示第113号

昭和61年5月高知県告示第317号（港湾施設の概要）の一部を次のように改正する。

平成29年2月24日

高知県知事 尾崎 正直

表の高知港の水域施設の項中

高知市仁井田字船倉地先	中州航路	延長800m 幅員50m 水深5.5m	〃
-------------	------	---------------------------	---

を削り、

高知市棧橋通六丁目地先	潮江泊地	面積350,000㎡ 水深7.5m	別図1
-------------	------	----------------------	-----

を

高知市棧橋通六丁目地先	潮江地区泊地	面積183,000㎡ 水深7.5m	別図1
〃	潮江泊地	面積167,000㎡ 水深7.5m	〃

に、

高知市仁井田字船倉地先	仁井田6号泊地	面積232,000㎡ 水深5.5m	〃
-------------	---------	----------------------	---

を

高知市仁井田字船倉地先	仁井田6号泊地	面積321,500㎡ 水深5.5m	〃
-------------	---------	----------------------	---

に、「三里2号泊地」を「三里地区泊地」に、

高知市仁井田字新築地先	待機泊地	面積212,000㎡ 水深7.5m	〃
-------------	------	----------------------	---

を

高知市仁井田字新築地先	横浜地区泊地	面積262,500㎡ 水深7.5m	〃
-------------	--------	----------------------	---

に、

--	--	--	--

高知市仁井田字朝日ヶ丘地先	新築船だまり	面積43,000㎡ 水深5.0m	別図1
高知市瀬戸東町一丁目地先	瀬戸船だまり	面積7,600㎡ 水深1.5m	〃

を

「

高知市瀬戸東町一丁目地先	瀬戸船だまり	面積7,600㎡ 水深1.5m	別図1
--------------	--------	--------------------	-----

に、

「

高知市仁井田字新港地先	新港東小型船だまり	面積32,800㎡ 水深3.0m	別図17
高知市仁井田字船倉地先	仁井田船だまり	面積20,000㎡ 水深2.0m	別図18

を

「

高知市仁井田字新港地先	三里－3.0m船だまり	面積33,600㎡ 水深3.0m	別図17
〃	三里－4.0m船だまり	面積14,800㎡ 水深4.0m	〃
高知市仁井田字船倉地先	仁井田船だまり	面積18,000㎡ 水深2.0m	別図18

に改め、同表の高知港の外郭施設の項中

「

高知市浦戸地先	高知港口防波堤	延長844m	別図1
---------	---------	--------	-----

を

「

高知市浦戸地先	桂浜防波堤	延長617.02m	別図1
---------	-------	-----------	-----

に、

「

高知市種崎地先	種崎外港防波堤	延長343m	〃
---------	---------	--------	---

を

「

高知市種崎地先	種崎防波堤	延長343.02m	〃
---------	-------	-----------	---

」

に、

「

高知市浦戸字磯崎地先	浦戸1号導流堤	延長111m	別図9
高知市浦戸字赤田地先	浦戸2号導流堤	延長215m	〃
〃	もずかた1号導流堤	延長133m	別図10
高知市長浜字塩浜地先	もずかた2号導流堤	延長100m	〃
高知市御豊瀬字深尾山地先	みませ1号導流堤	延長167m	別図11
高知市御豊瀬字前野山地先	みませ2号導流堤	延長208m	〃
高知市種崎地先	種崎港口護岸	延長363m	別図1
高知市棧橋通五丁目	港町護岸	延長300m	別図2

」

を

「

高知市浦戸字赤田地先	浦戸導流堤	延長326.22m	別図9
高知市長浜字塩浜地先	長浜導流堤	延長213.14m	別図10
高知市御豊瀬字前野山地先	御豊瀬導流堤	延長344.23m	別図11
高知市種崎地先	航路護岸(2)	延長495.4m	別図1
高知市浦戸地先	桂浜護岸	延長335m	〃
高知市棧橋通五丁目	取付護岸	延長115.69m	別図2
〃	港町護岸	延長300m	〃

」

「

に、

「

高知市種崎字古頂本寺	種崎港口第2護岸	延長140m	別図14
高知市種崎字貴船ノ森	種崎航路護岸	延長998m	別図16

」

を

「

高知市種崎字貴船ノ森	航路護岸	延長998.47m	別図16
------------	------	-----------	------

」

に、

「

〃	護岸	延長265m	〃
---	----	--------	---

」

を

「

〃	三里地区護岸(防波)	延長265m	〃
---	------------	--------	---

」

に改め、同表の高知港の係留施設の項中

「

高知市棧橋通五丁目	港町岸壁	延長170m 水深6.5m	別図2
-----------	------	------------------	-----

」

を

「

高知市棧橋通五丁目	港町岸壁	延長115.79m 水深6.5m	別図2
-----------	------	---------------------	-----

」

に、「三里2号岸壁」を「三里地区岸壁(-12m)」に、「三里3号岸壁」を「三里地区岸壁(-12m)(2)」に、「三里4号岸壁」を「三里地区岸壁(-11m)」に改め、同表の高知港の臨港交通施設の項中

「

高知市五台山字北タナスカ	北タナスカ1号臨港道路	延長266m	別図6
--------------	-------------	--------	-----

」

を

「

高知市五台山字北タナスカ	北タナスカ1号臨港道路	延長252m	別図6
--------------	-------------	--------	-----

」

に、

高知市種崎字久方	種崎1号臨港道路	延長110m	〃
----------	----------	--------	---

に、

高知市種崎字久方	種崎1号臨港道路	延長110m	〃
高知市長浜字塩浜	もずかた臨港道路	延長102m	別図10

に、

〃	新港ふ頭東3号線	延長190m	〃
---	----------	--------	---

を

〃	新港ふ頭東3号線	延長190m	〃
〃	新港ふ頭東4号線	延長300m	〃
〃	新港高台1号線	延長355m	〃

に、

高知市仁井田字朝日ヶ丘	浦戸新橋	延長30m	〃
-------------	------	-------	---

を

高知市仁井田字朝日ヶ丘	浦戸新橋	延長30m	〃
高知市五台山字北タナスカ	吸江歩道橋	延長40.4m	別図6

に改め、同表の高知港の荷さばき施設の項中

高知市種崎字久方	種崎荷さばき地	面積918㎡	別図8
----------	---------	--------	-----

を

高知市種崎字久方	種崎荷さばき地	面積918㎡	別図8
高知市浦戸字西アシクイ	もずかた荷さばき地	面積2,561.83㎡	別図10

に改め、同表の高知港の保管施設の項中

高知市棧橋通五丁目	港町野積場	面積13,812㎡	別図2
-----------	-------	-----------	-----

を

〃	保管倉庫	1棟 面積12.35㎡	〃
高知市棧橋通五丁目	港町野積場	面積13,812㎡	別図2

に、

高知市五台山字北タナスカ	南吸江野積場(1)	面積673㎡	別図6
〃	南吸江野積場(2)	面積651㎡	〃
〃	南吸江野積場(3)	面積1,729㎡	〃
〃	南吸江野積場(4)	面積7,702㎡	〃
〃	南吸江野積場(5)	面積2,673㎡	〃
〃	南吸江野積場(6)	面積674㎡	〃
高知市仁井田字朝日ヶ丘	仁井田野積場(1)	面積3,008㎡	別図7

〃	仁井田野積場(2)	面積5,800㎡	〃
---	-----------	----------	---

を「

高知市五台山字北タナスカ	南吸江野積場(1)	面積651㎡	別図6
〃	南吸江野積場(2)	面積1,729㎡	〃
〃	南吸江野積場(3)	面積7,702㎡	〃
〃	南吸江野積場(4)	面積2,673㎡	〃
〃	南吸江野積場(5)	面積674㎡	〃
高知市仁井田字朝日ヶ丘	仁井田野積場	面積5,800㎡	別図7
高知市長浜字塩浜	もずかた野積場(1)	面積411.61㎡	別図10
〃	もずかた野積場(2)	面積574.86㎡	〃

に、「

〃	新港野積場(4)	面積2,700㎡	〃
---	----------	----------	---

を「

〃	新港野積場(4)	面積4,400㎡	〃
〃	新港野積場(5)	面積12,844㎡	〃

に改め、同表の高知港の港湾環境整備施設の項中「中の島公園」を「丸山台公園」に、

高知市棧橋通六丁目	潮江緑地	面積5,620㎡	別図3
-----------	------	----------	-----

を

高知市棧橋通六丁目	潮江緑地	面積5,620㎡	別図3
高知市農人町	堀川緑地	面積2,967㎡	別図13

に、「

高知市仁井田字新港	新港緑地便所	1棟	別図17
-----------	--------	----	------

を「

高知市仁井田字新港	新港緑地便所	1棟	別図17
〃	新港便所	1棟	〃
〃	新港環境日陰だな	1棟	〃

に改め、同表の高知港の港湾管理施設の項中

〃	ふ頭保安設備	1区画 (第1ふ頭第6岸壁)	〃
高知市萩町二丁目	ふ頭保安設備	1区画 (第1ふ頭第7岸壁)	〃
高知市仁井田字朝日ヶ丘	ふ頭保安設備	1区画 (第5ふ頭第1岸壁)	別図7
〃	ふ頭保安設備	1区画 (第5ふ頭第2岸壁)	〃
高知市仁井田字新港	ふ頭保安設備	1区画 (第7ふ頭第1岸壁)	別図17
〃	ふ頭保安設備	1区画 (第7ふ頭第2岸壁)	〃
〃	ふ頭保安設備	1区画 (第7ふ頭第3岸壁)	〃



〃	ふ頭保安設備	1区画 (第7ふ頭第4岸壁)	〃
〃	ふ頭保安設備	1区画 (第1ふ頭東潮江岸壁(3))	〃
高知市萩町二丁目	ふ頭保安設備	1区画 (第1ふ頭東潮江岸壁(2))	〃
高知市仁井田字朝日ヶ丘	ふ頭保安設備	1区画 (第5ふ頭仁井田北1号岸壁)	別図7
〃	ふ頭保安設備	1区画 (第5ふ頭仁井田北2号岸壁)	〃
高知市仁井田字新港	ふ頭保安設備	1区画 (第7ふ頭三里1号岸壁)	別図17
〃	ふ頭保安設備	1区画 (第7ふ頭三里地区岸壁(-12m))	〃
〃	ふ頭保安設備	1区画 (第7ふ頭三里地区岸壁(-12m)(2))	〃
〃	ふ頭保安設備	1区画 (第7ふ頭三里地区岸壁(-11m))	〃

に改める。

-----  
公 告  
-----

特定非営利活動促進法（平成10年法律第7号）第10条第1項の規定により特定非営利活動法人の設立の認証の申請があったので、同条第2項の規定により次のとおり公告する。

なお、その関係書類は、平成29年2月14日から2月間高知県文化生活部県民生活・男女共同参画課において公衆の縦覧に供する。

平成29年2月14日（揭示済）

高知県知事 尾崎 正直

申請の あった 年月日	申請に係る特定非営利活動法人			
	名称	代表者の 氏名	主たる 事務所の 所在地	定款に記載された目的
平成29 年2月 6日	特定非 営利活 動法人 四万十 市シニ アネッ トワー ク	川山 芳 輝	四万十 市具同 6248番 地12	この法人は、高齢者の社会参加・社会貢献の推進のためにシニア世代への(1)パソコンの基礎知識の普及(2)パソコンの実用的な利用の推進(3)パソコンを通じて高齢者が集い交流を深め仲間をつくり、生甲斐を見つけて元気に明るく過ごして頂くことを推進し、もって公益の増進に寄与することを目的とする。

土地改良法（昭和24年法律第195号）第18条第16項の規定により、安芸市伊尾木土地改良区から次のとおり退任及び就任した役員の届出があった。

平成29年2月24日

高知県知事 尾崎 正直

役名 氏 名 住 所  
(退任) 理事 黒岩 榮之 安芸市伊尾木 772番地22

" 川島 正秋 " " 12番地  
 " 濱田 隆弘 " " 133番地  
 " 安養寺英和 " " 315番地  
 " 有澤 勝郎 " " 264番地  
 " 有澤 俊輔 " " 339番地 3  
 " 安養寺 勝 " " 451番地 1  
 " 西岡 聡 " " 1246番地  
 " 山脇 隆 " " 2634番地  
 " 有澤 薫 " " 1920番地  
 監事 山崎 明幸 " " 689番地 1  
 " 有澤 秀之 " " 2545番地

(就任)

理事 黒岩 榮之 安芸市伊尾木 772番地22  
 " 川島 正秋 " " 12番地  
 " 濱田 隆弘 " " 133番地  
 " 安養寺英和 " " 315番地  
 " 有澤 勝郎 " " 264番地  
 " 有澤 俊輔 " " 339番地 3  
 " 安養寺 勝 " " 451番地 1  
 " 西岡 聡 " " 1246番地  
 " 山脇 隆 " " 2634番地  
 " 有澤 薫 " " 1920番地  
 監事 有澤 初彦 " " 773番地 1  
 " 畠山 敬介 " " 414番地

土地改良法（昭和24年法律第195号）第18条第16項の規定により、大野見土地改良区から次のとおり退任した役員の届出があった。

平成29年2月24日

高知県知事 尾崎 正直

役名	氏名	住所	番地
理事	細川 佳久	高岡郡中土佐町大野見奈路	176番地
"	槇本 壽文	" " 上ノ加江	617番地13
"	下元 武勇	" " 大野見長野	67番地
"	山部 尊章	" " 大野見三ツ又	125番地
"	笹岡 善生	" " 大野見奈路	567番地
"	下元 勲	" " 大野見荒瀬	255番地

土地改良法（昭和24年法律第195号）第30条第2項の規定により、野市上井堰土地改良区の定款の変更を平成29年2月13日に認可した。

平成29年2月24日

高知県知事 尾崎 正直

土地改良法（昭和24年法律第195号）第68条第4項において準用する同法第18条第16項の規定により、大野見土地改良区から次のとおり就職した清算人の届出があった。

平成29年2月24日

高知県知事 尾崎 正直

氏名	住所
槇本 壽文	高岡郡中土佐町上ノ加江617番地13