

|                                   |   |
|-----------------------------------|---|
| <h1 style="margin: 0;">高知県公報</h1> | <b>発行</b><br>高 知 県<br>高 知 市 丸 ノ 内<br>一 丁 目 2 番 20 号 |
|                                   | <b>発行日</b><br>毎 週 2 回<br>(火曜日・金曜日)                  |
|                                   |   |

目 次

| 規 則                        | ページ |
|----------------------------|-----|
| ◎高知県港湾施設管理条例施行規則の一部を改正する規則 | 1   |
| ○告示（港湾施設の概要）の一部改正（港湾・海岸課）  | 34  |
| ○告示（港湾法による水域施設の公示）の廃止（ 〃 ） | 76  |

-----  
**規 則**  
 -----

高知県港湾施設管理条例施行規則の一部を改正する規則をここに公布する。

平成26年5月21日

高知県知事 尾崎 正直

**高知県規則第64号**

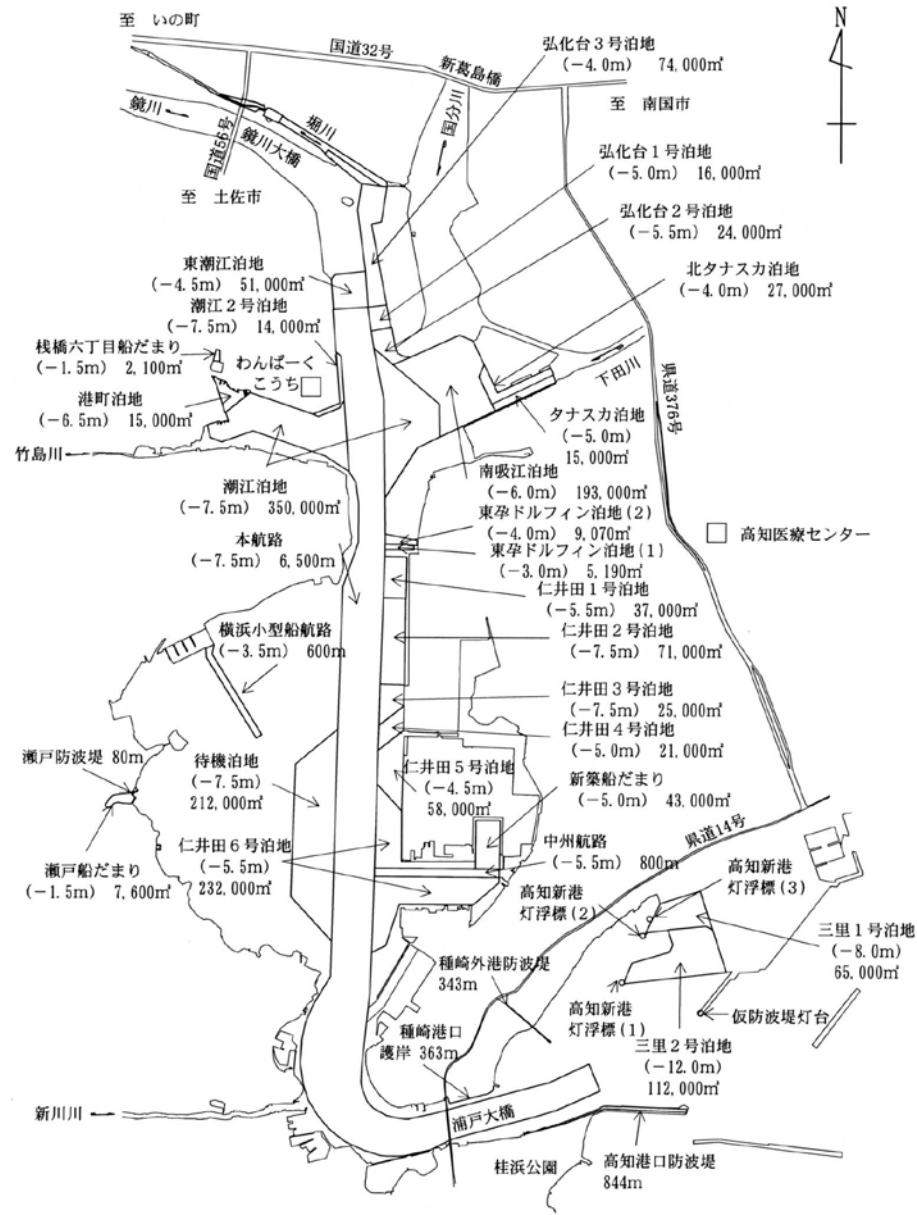
**高知県港湾施設管理条例施行規則の一部を改正する規則**

高知県港湾施設管理条例施行規則（昭和29年高知県規則第51号）の一部を次のように改正する。

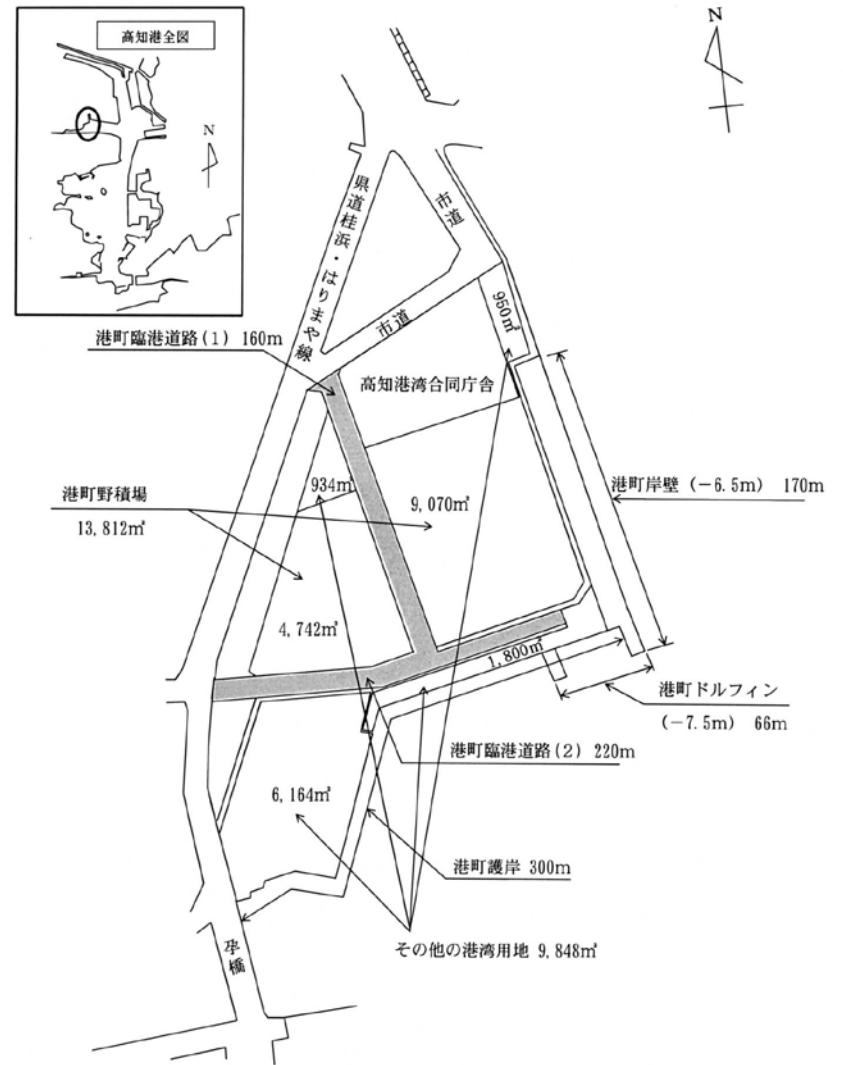
別表第2の表中「別図2の5」を「別図19」に、「別図3から別図3の6まで」を「別図20から別図23まで」に、「別図4」を「別図24及び別図25」に、「別図5」を「別図26及び別図27」に、「別図6」を「別図28及び別図29」に、「別図7及び別図7の2」を「別図30及び別図31」に、「別図8及び別図8の2」を「別図32から別図34まで」に、「別図9から別図9の4まで」を「別図35から別図37まで」に、「別図10」を「別図38及び別図39」に、「別図11」を「別図40及び別図41」に、「別図12」を「別図42及び別図43」に、「別図13及び別図13の2」を「別図44及び別図45」に、「別図14及び別図14の2」を「別図46及び別図47」に、「別図15」を「別図48及び別図49」に、「別図16及び別図16の2」を「別図50及び別図51」に、「別図16の3」を「別図52及び別図53」に、「別図17」を「別図54及び別図55」に、

|      |                             |   |
|------|-----------------------------|---|
| 宿毛湾港 | 別図18から別図19の4までのとおり          | 〃 |
| を    |                             |   |
| 宿毛湾港 | 別図56から別図62までのとおり            | 〃 |
| 三崎港  | 別図63のとおりに改め、同表の別図を次のように改める。 | 〃 |

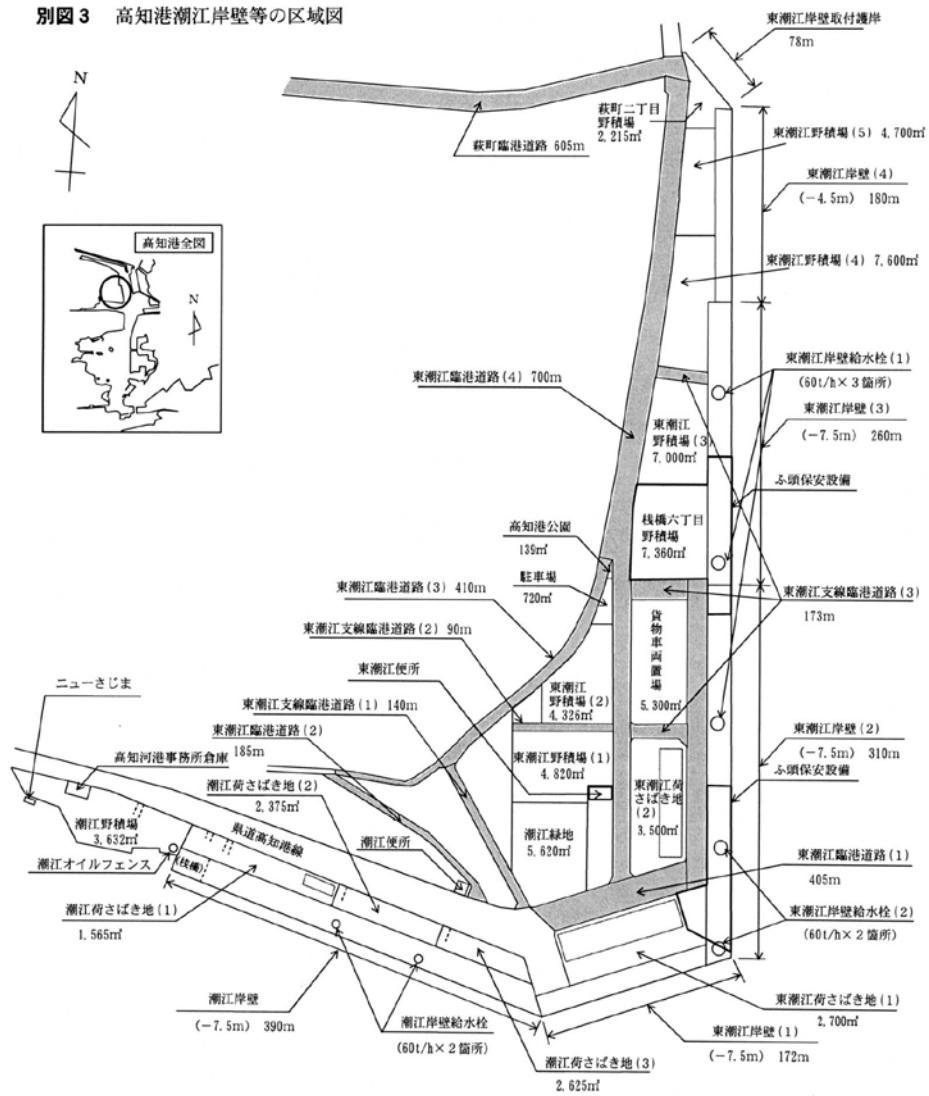
別図1 高知港航路等の区域図



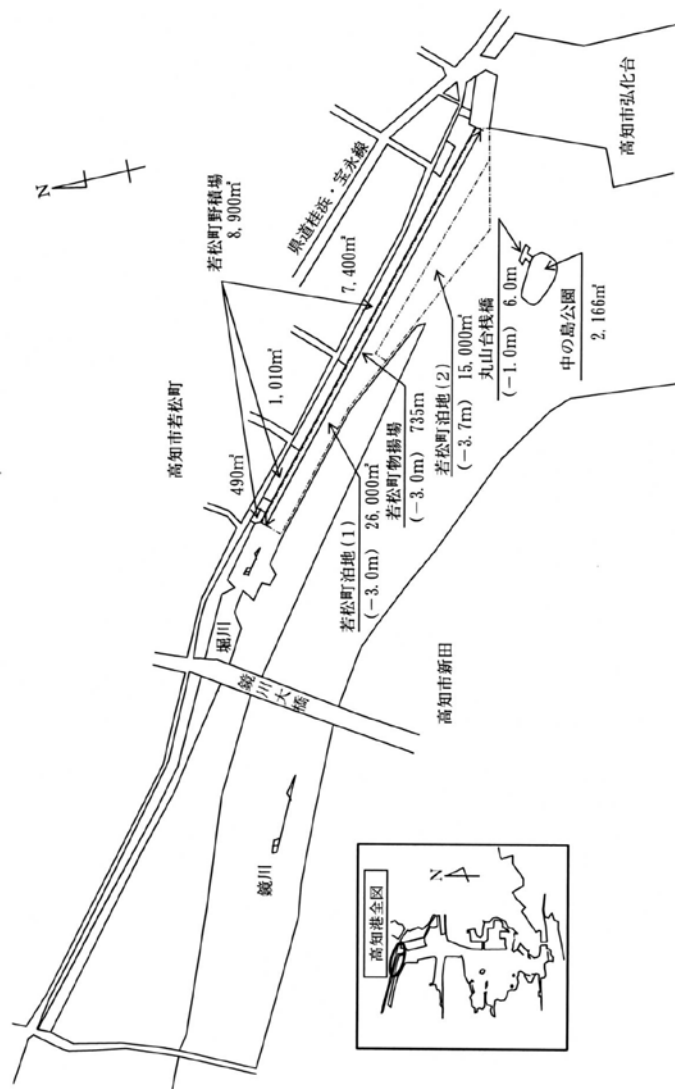
別図2 高知港港町岸壁等の区域図



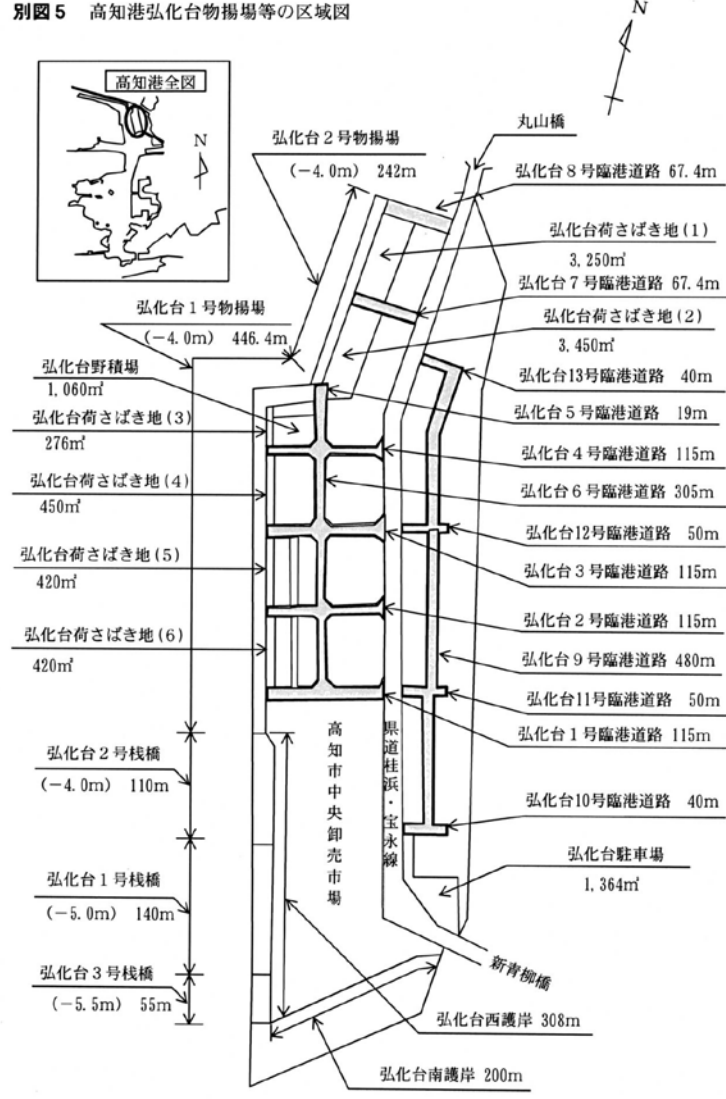
別図3 高知港潮江岸壁等の区域図



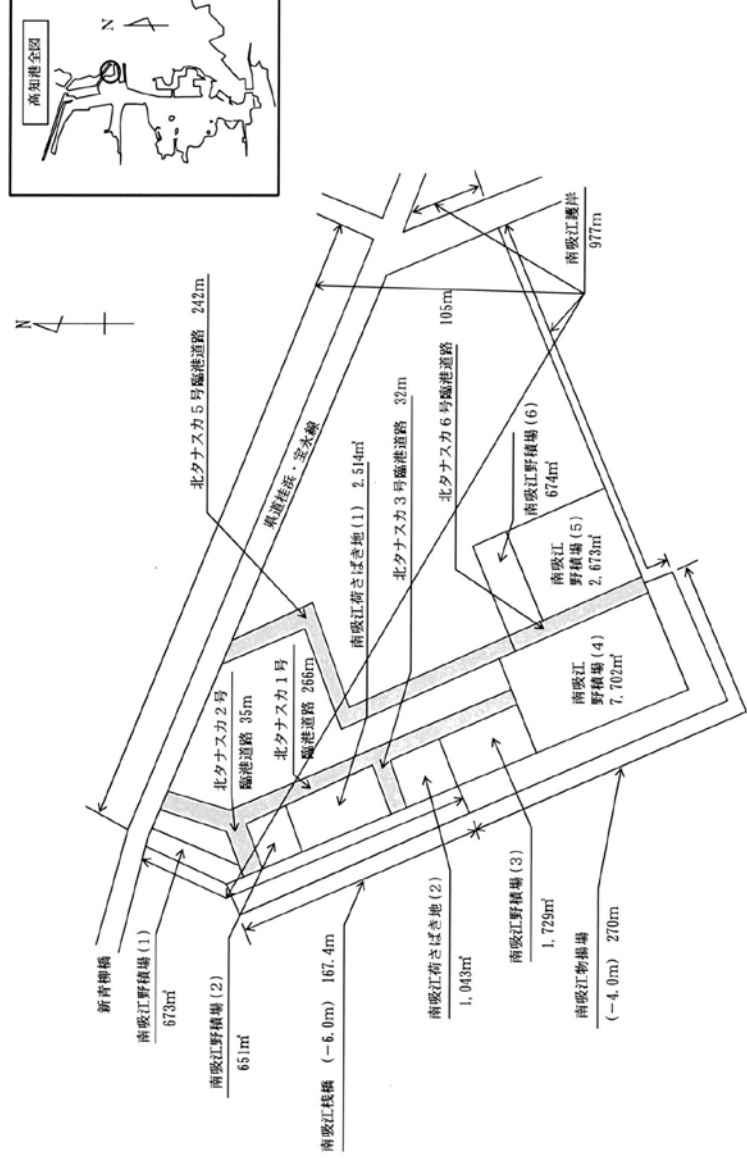
別図4 高知港若松町野積場等の区域図



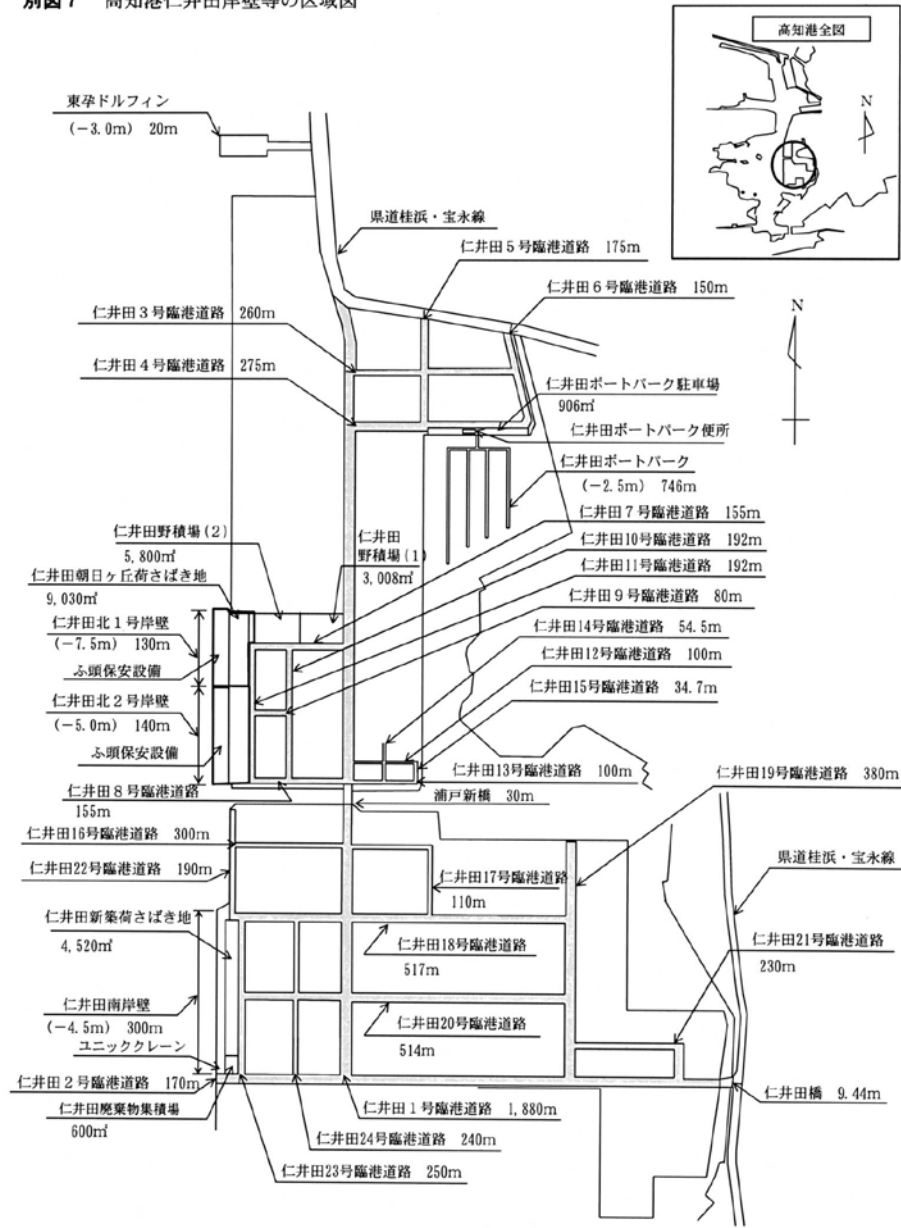
別図5 高知港弘化台物揚場等の区域図



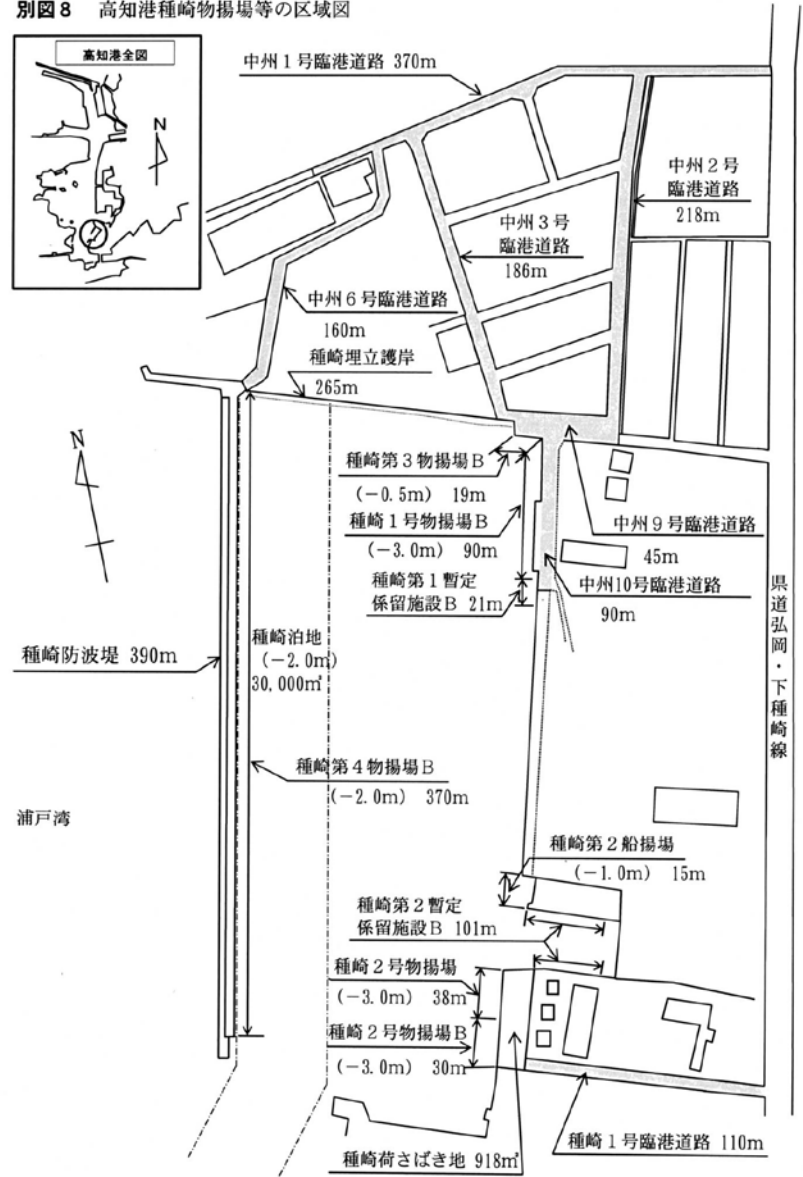
別図6 高知港南歌江物揚場等の区域図



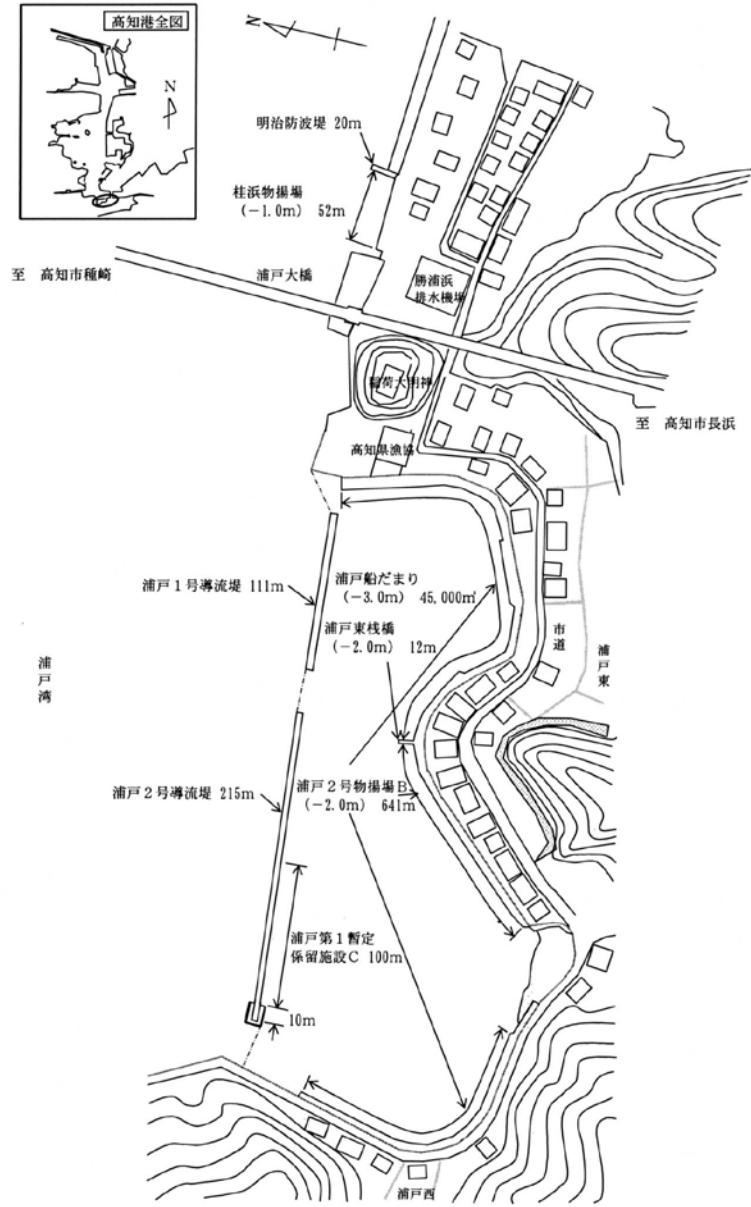
別図7 高知港仁井田岸壁等の区域図



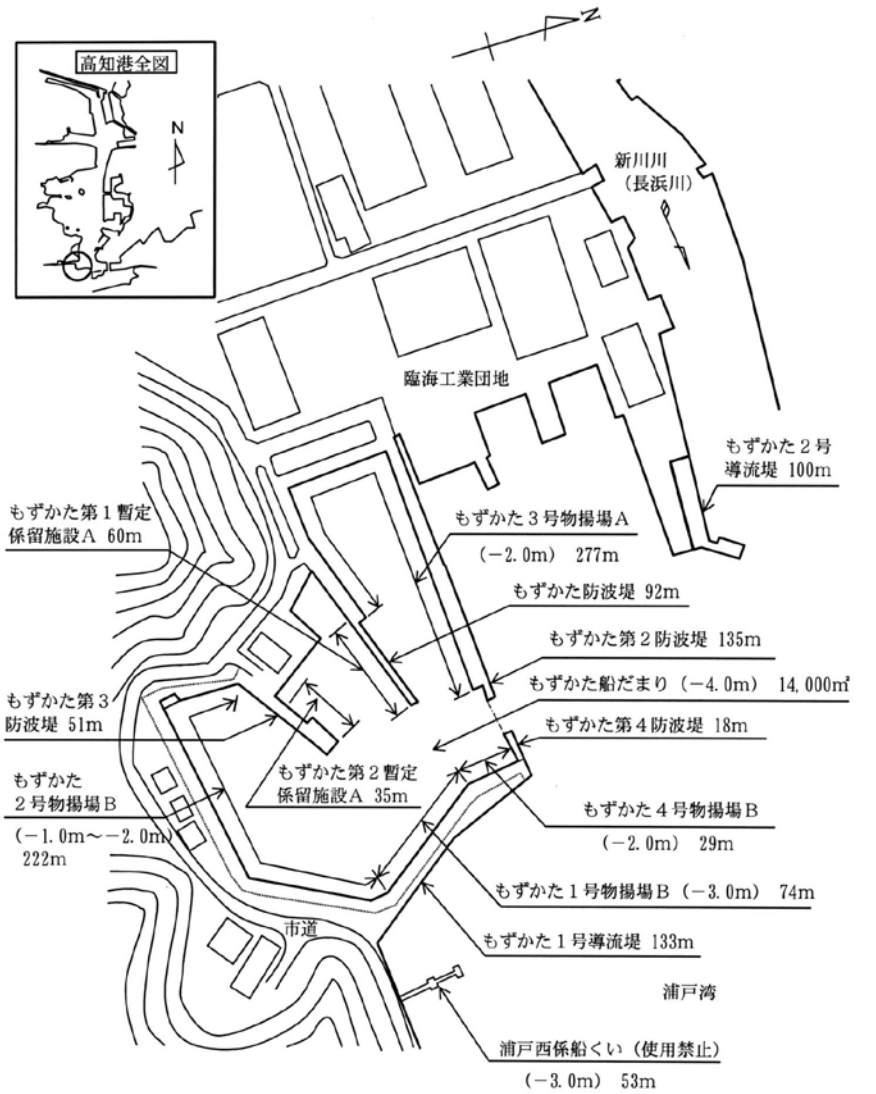
別図8 高知港種崎物揚場等の区域図



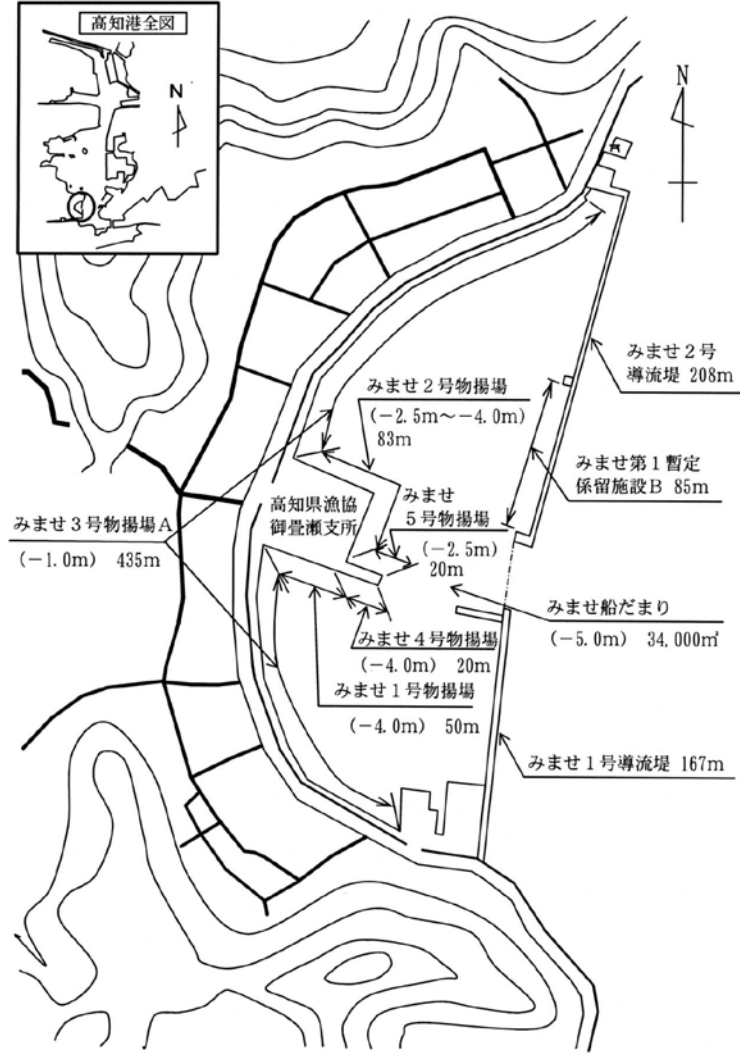
別図9 高知港浦戸物揚場等の区域図



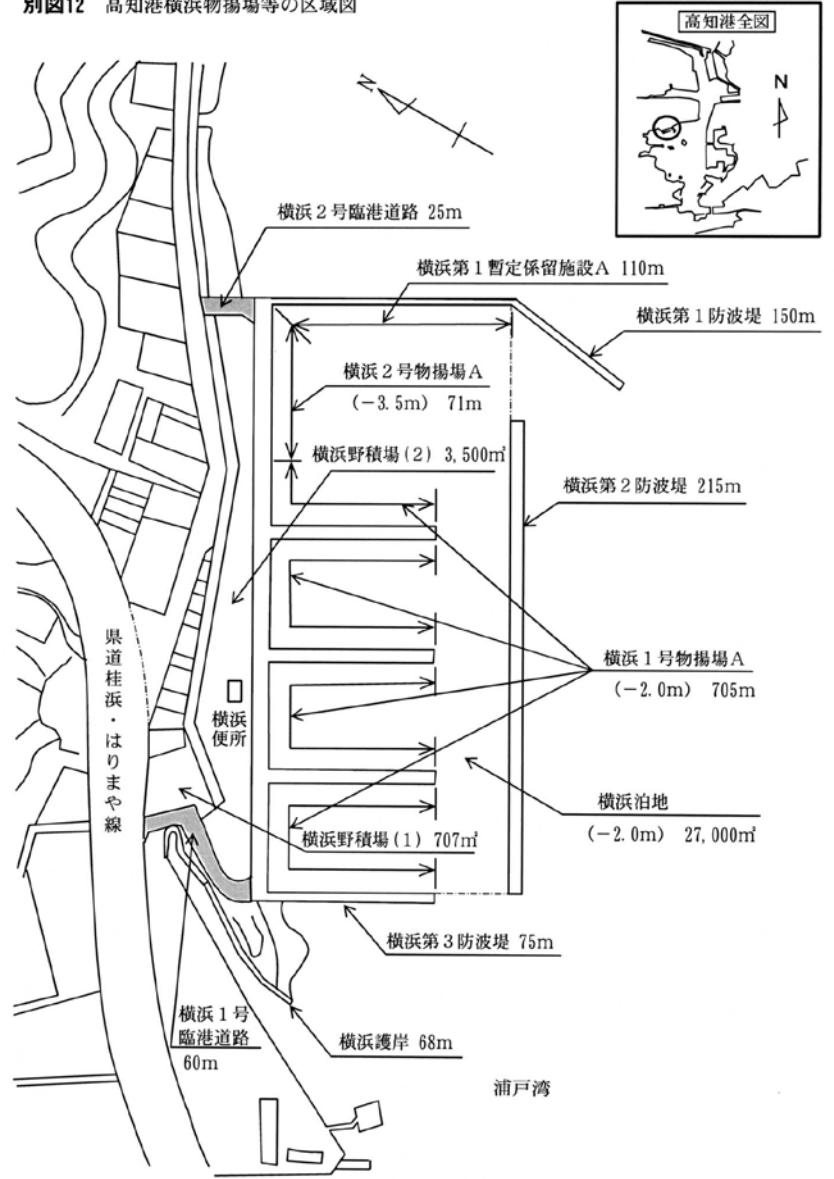
別図10 高知港瀬川湾物揚場等の区域図



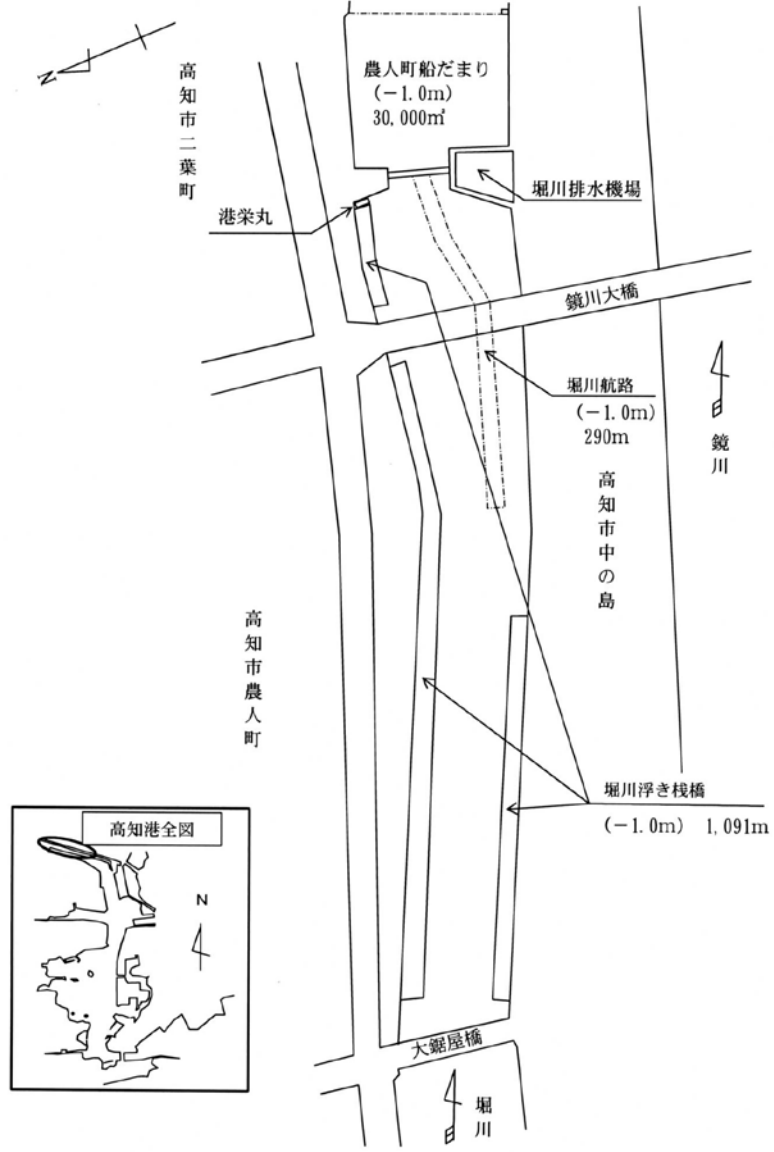
別図11 高知港御壺瀬物揚場等の区域図



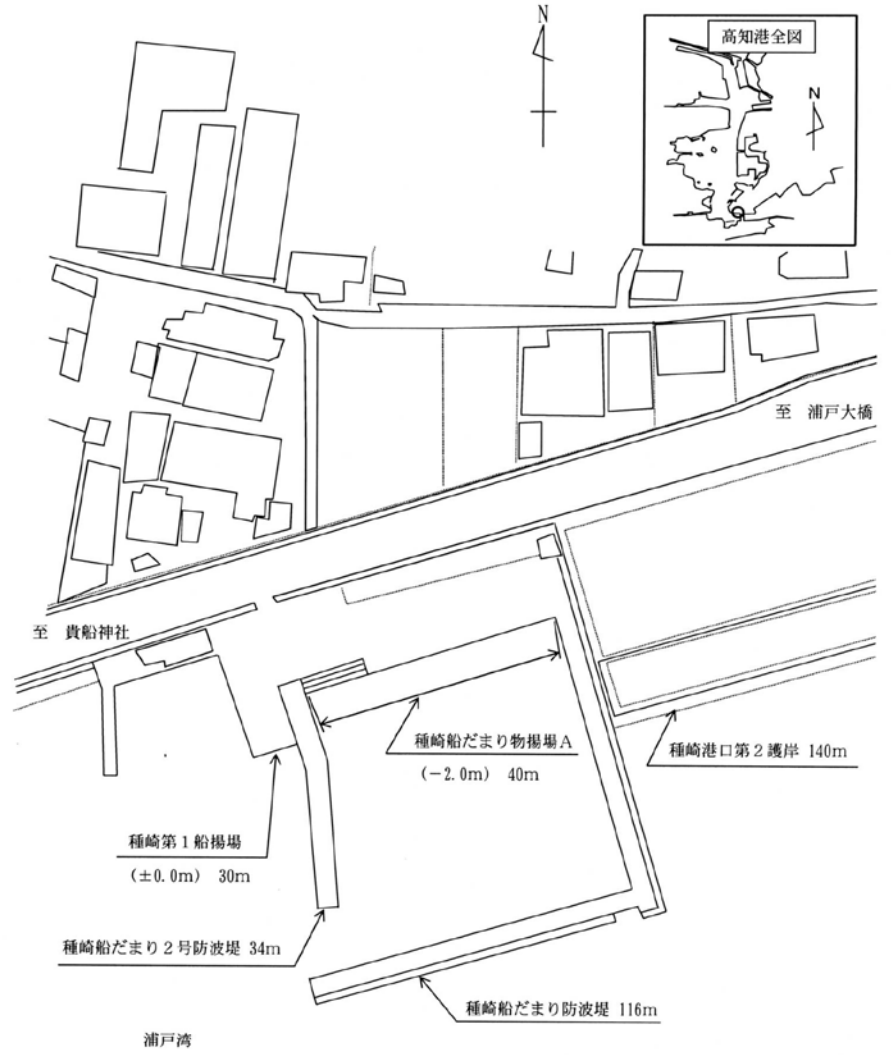
別図12 高知港横浜物揚場等の区域図



別図13 高知港堀川浮き棧橋等の区域図

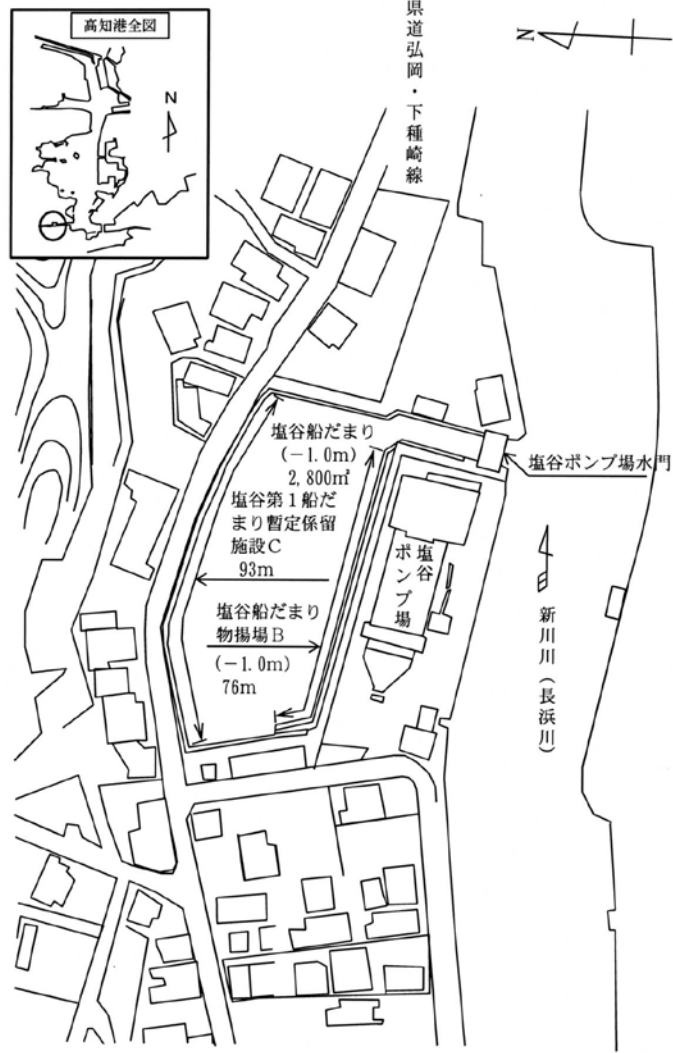


別図14 高知港貴船地区物揚場等の区域図

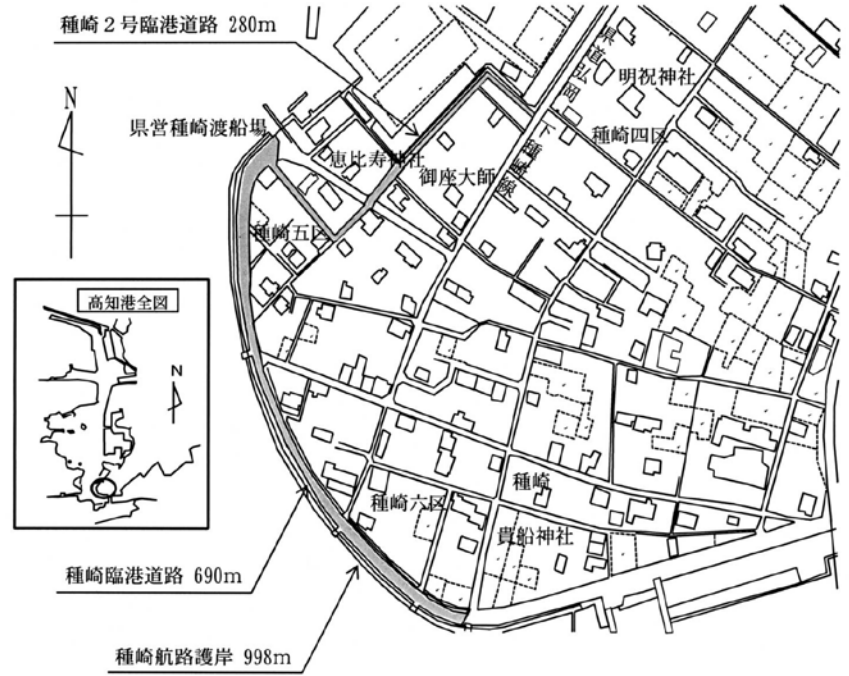




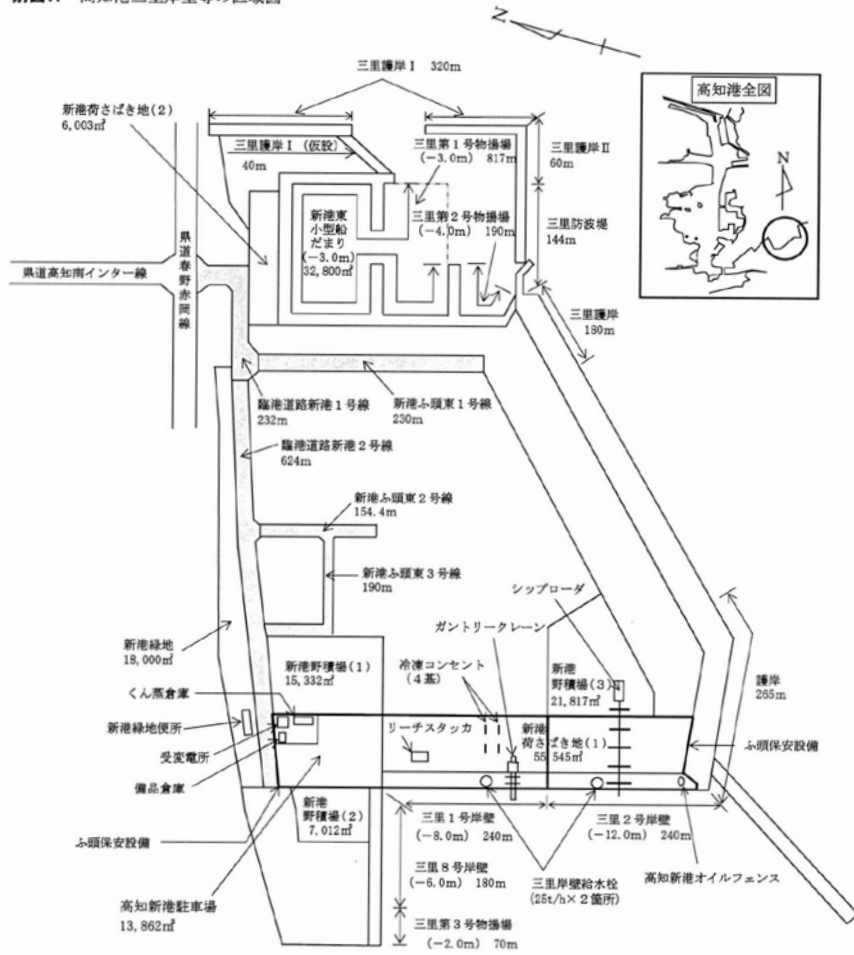
別図15 高知港塩谷地区物揚場等の区域図



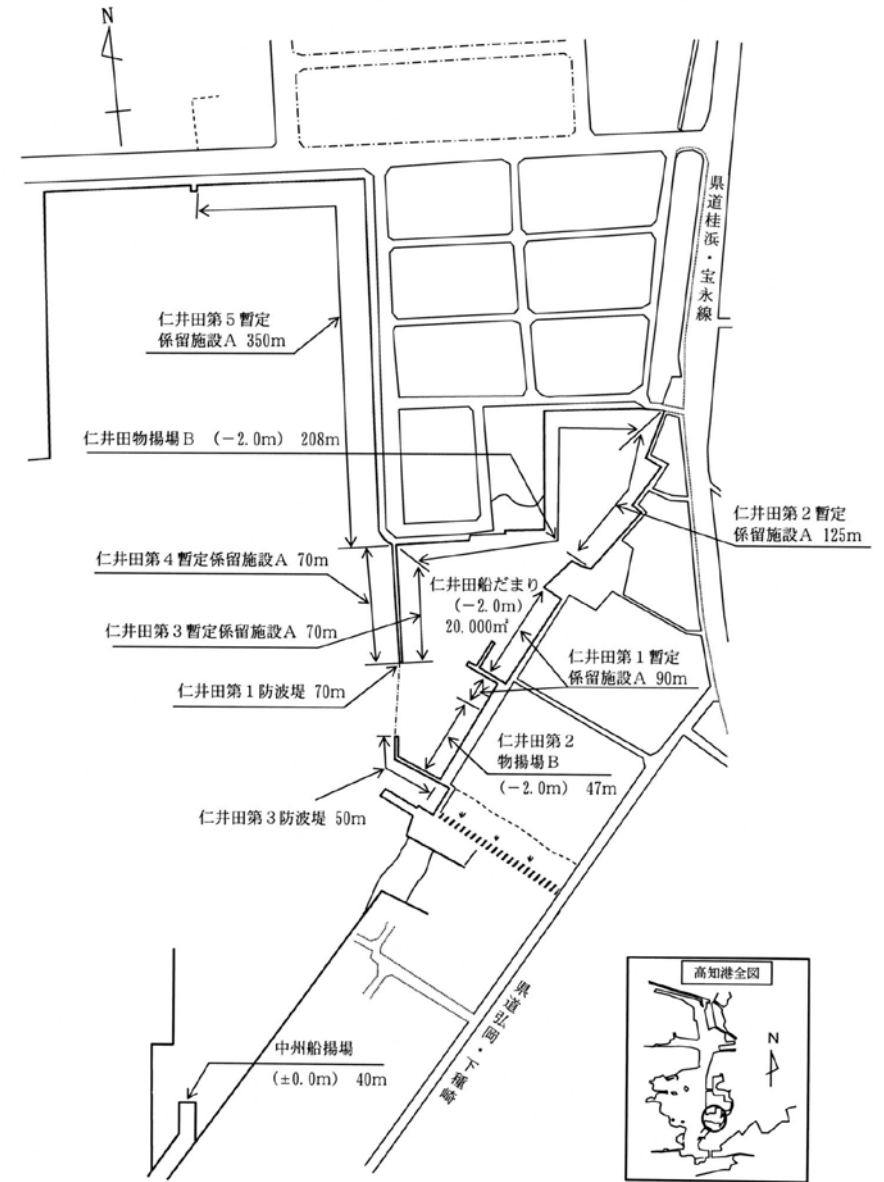
別図16 高知港種崎臨港道路等の区域図



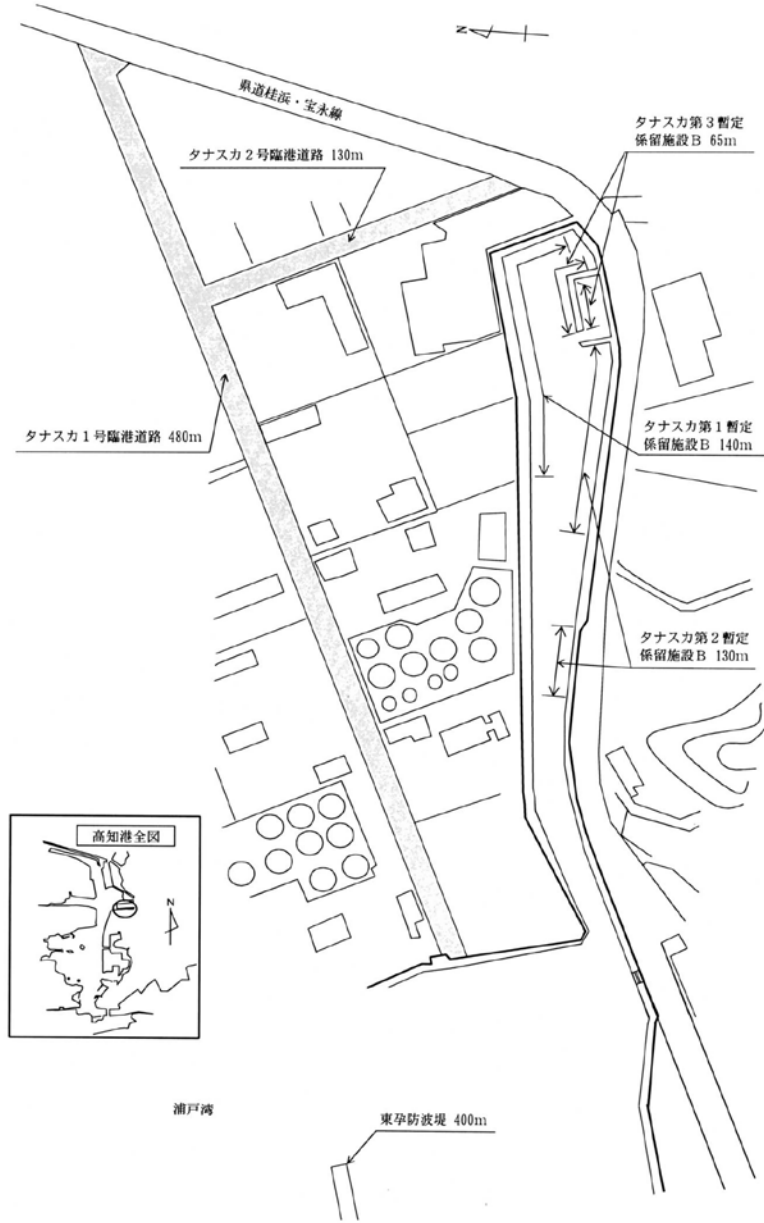
別図17 高知港三里岸壁等の区域図



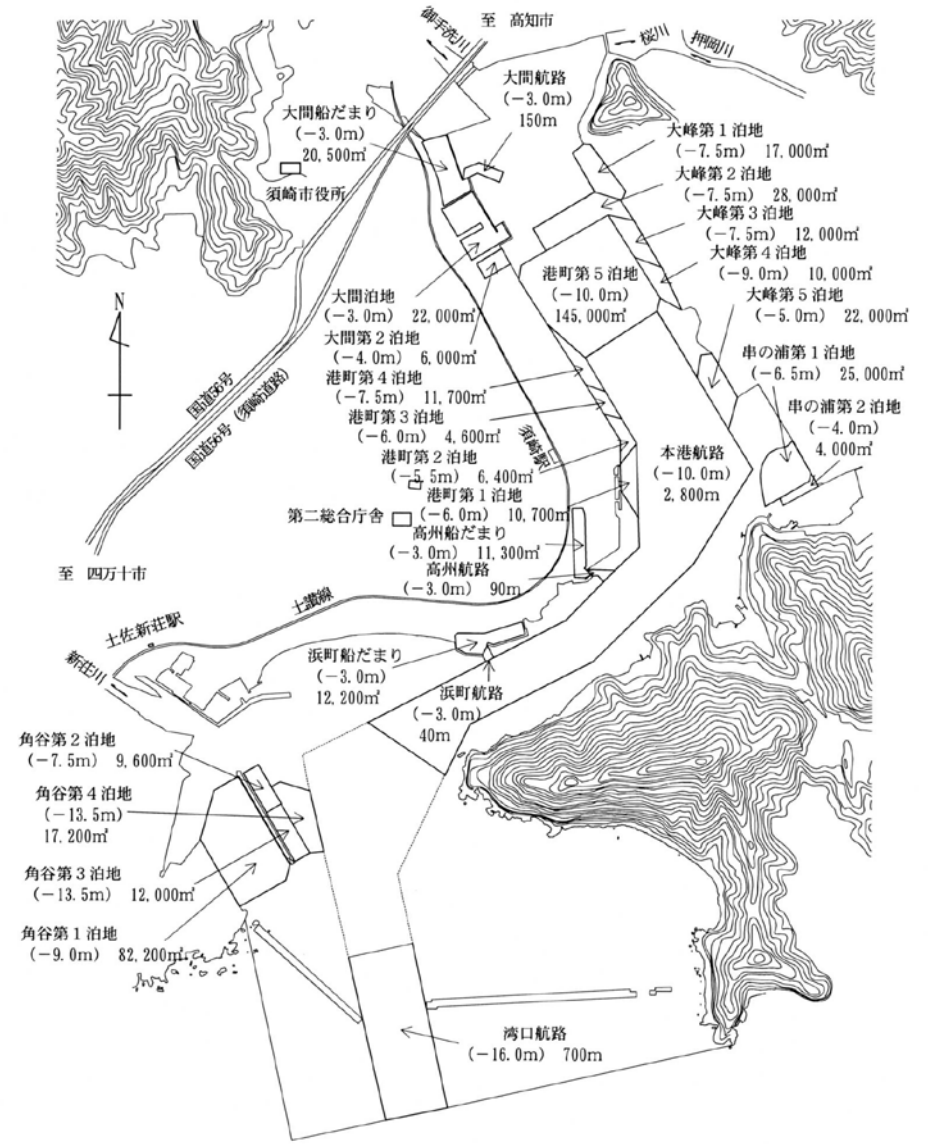
別図18 高知港仁井田物揚場等の区域図



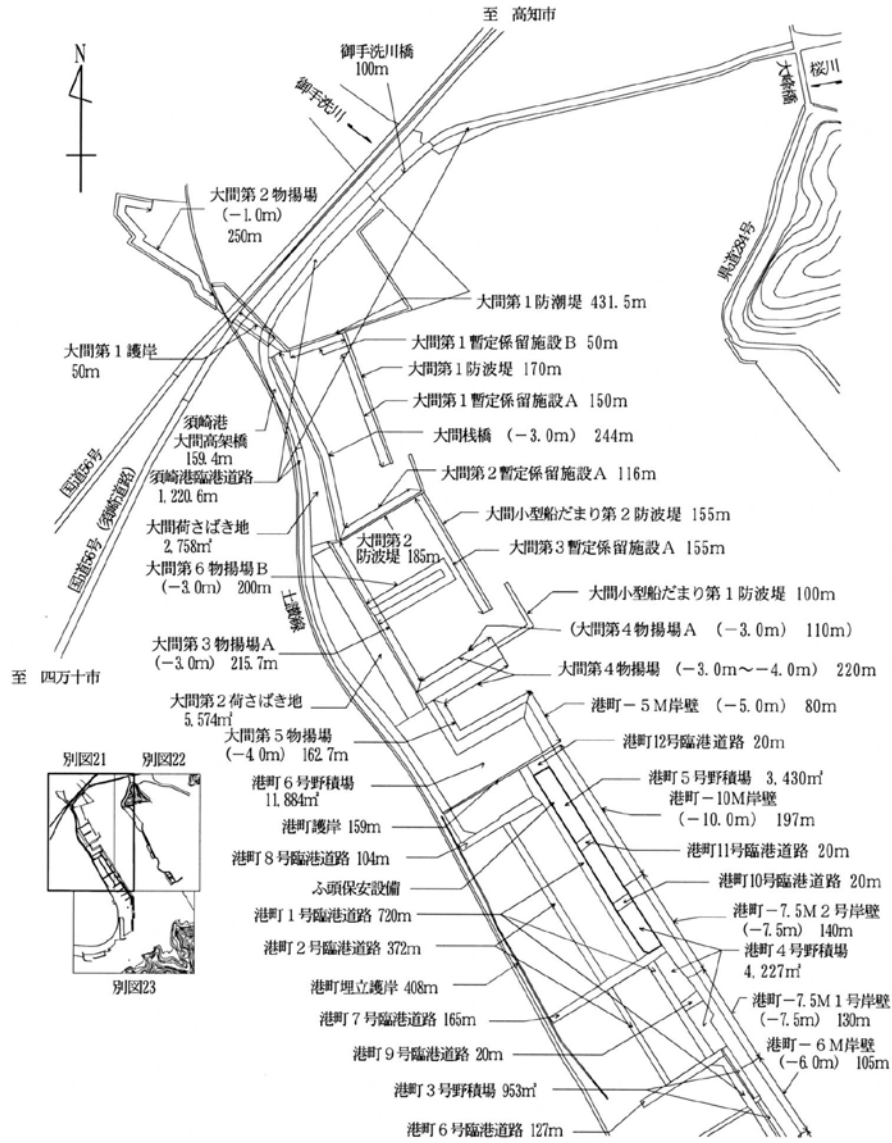
別図19 高知港タナスカ臨港道路等の区域図



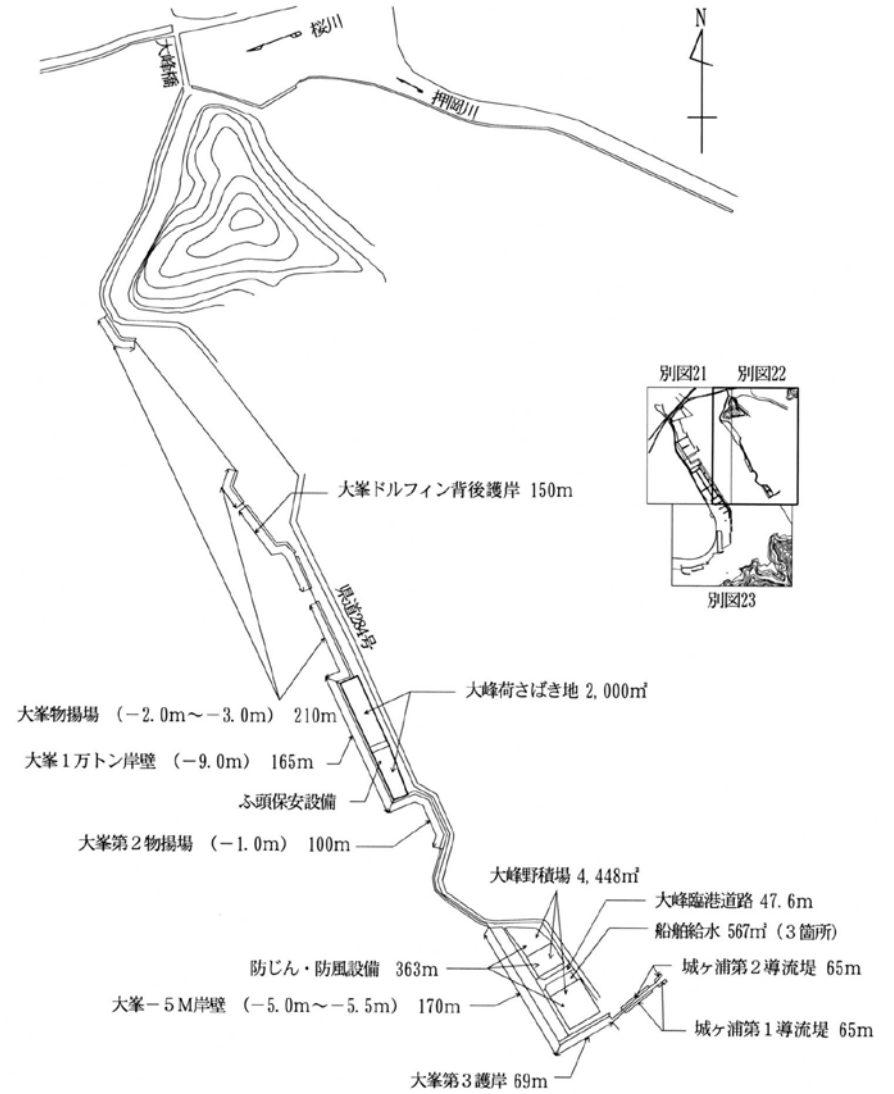
別図20 須崎港航路等の区域図



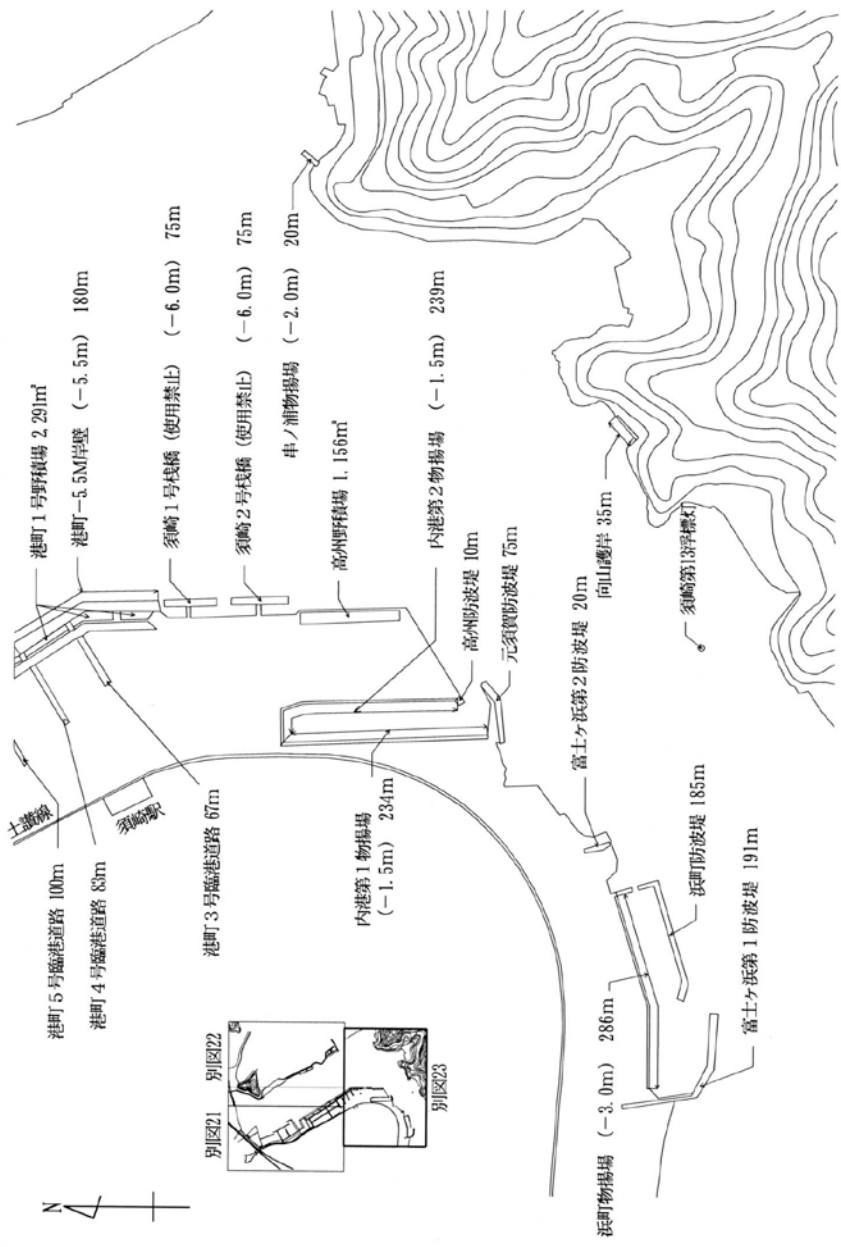
別図21 須崎港港町岸壁等の区域図



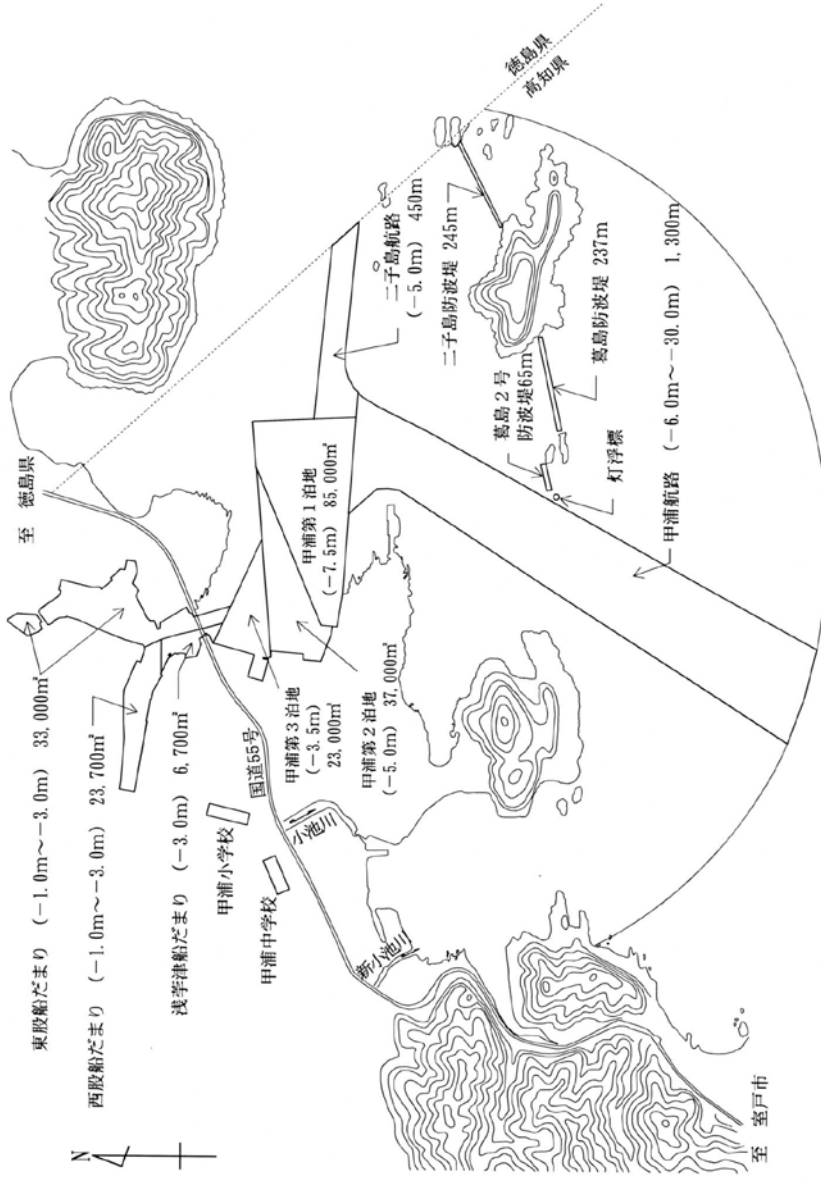
別図22 須崎港大峰岸壁等の区域図



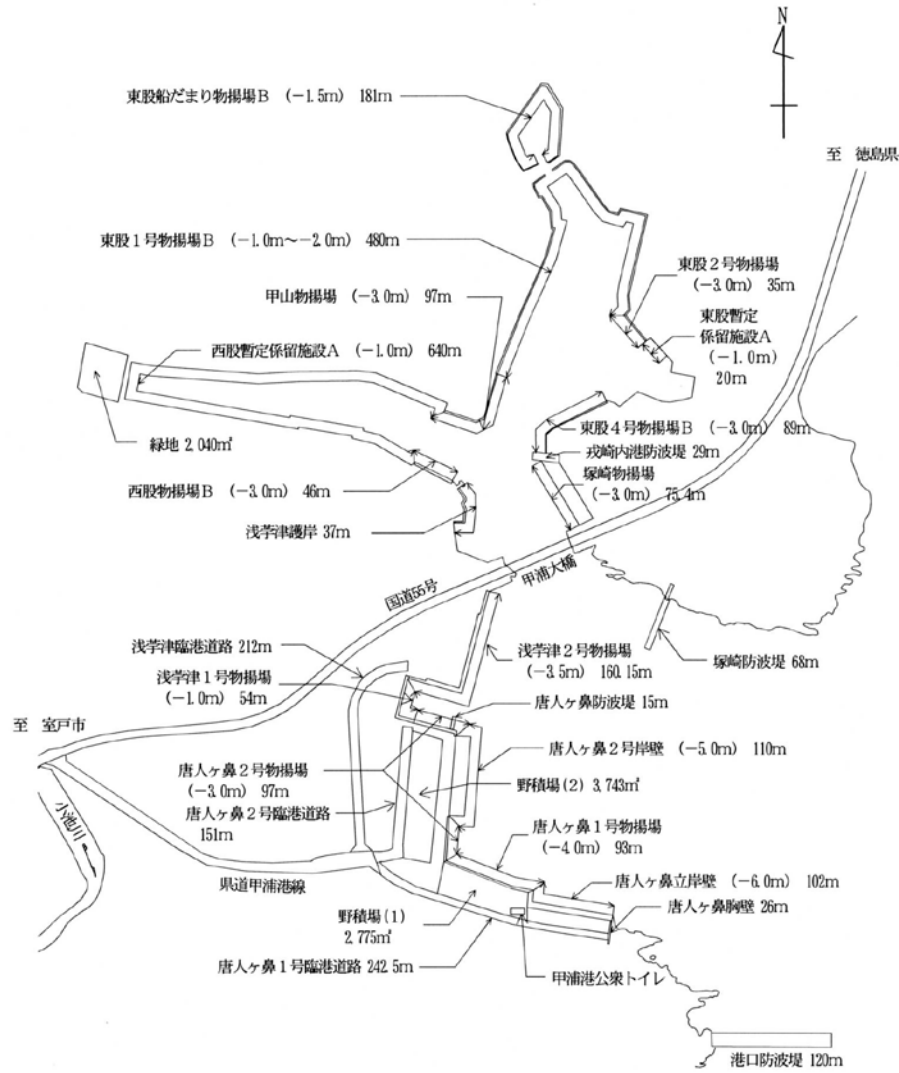
別図23 須崎港浜町物揚場等の区域図



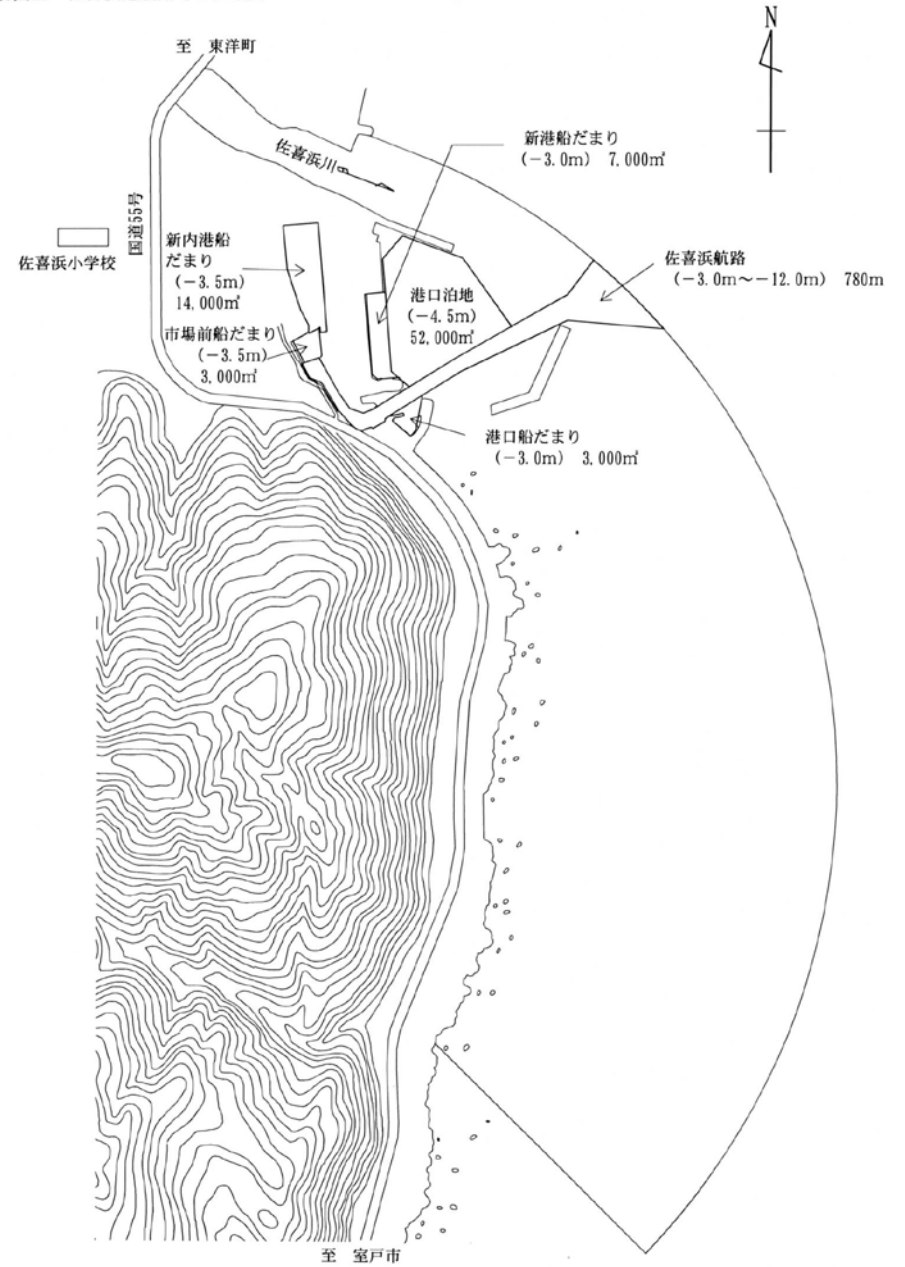
別図24 甲浦港航路等の区域図



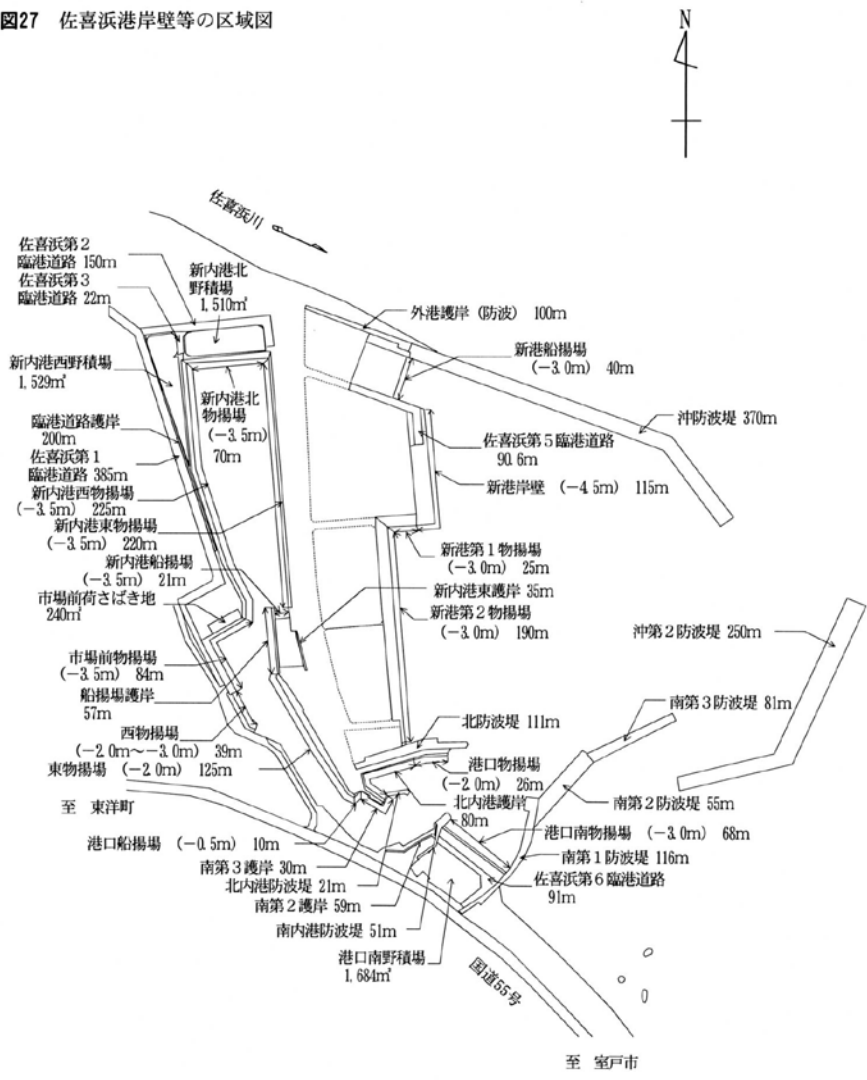
別図25 甲浦港岸壁等の区域図



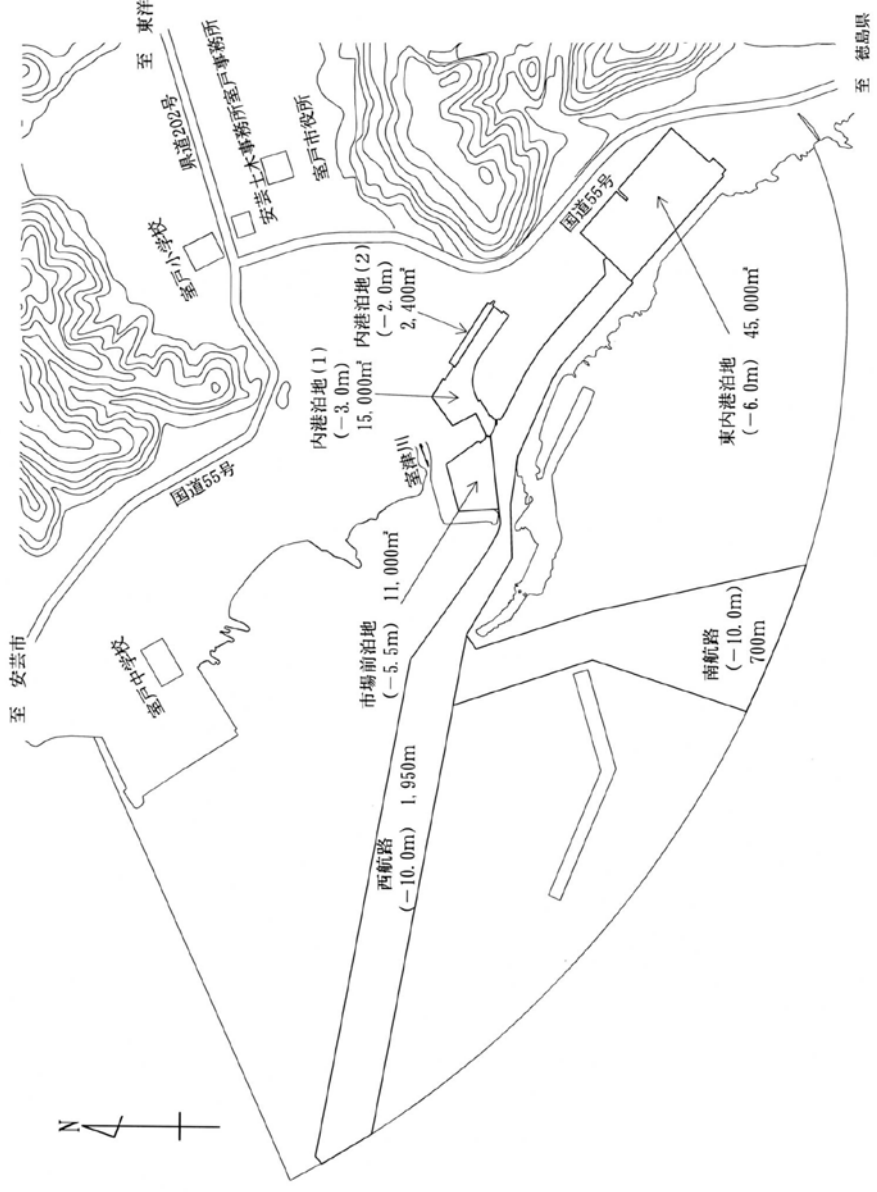
別図26 佐喜浜港航路等の区域図



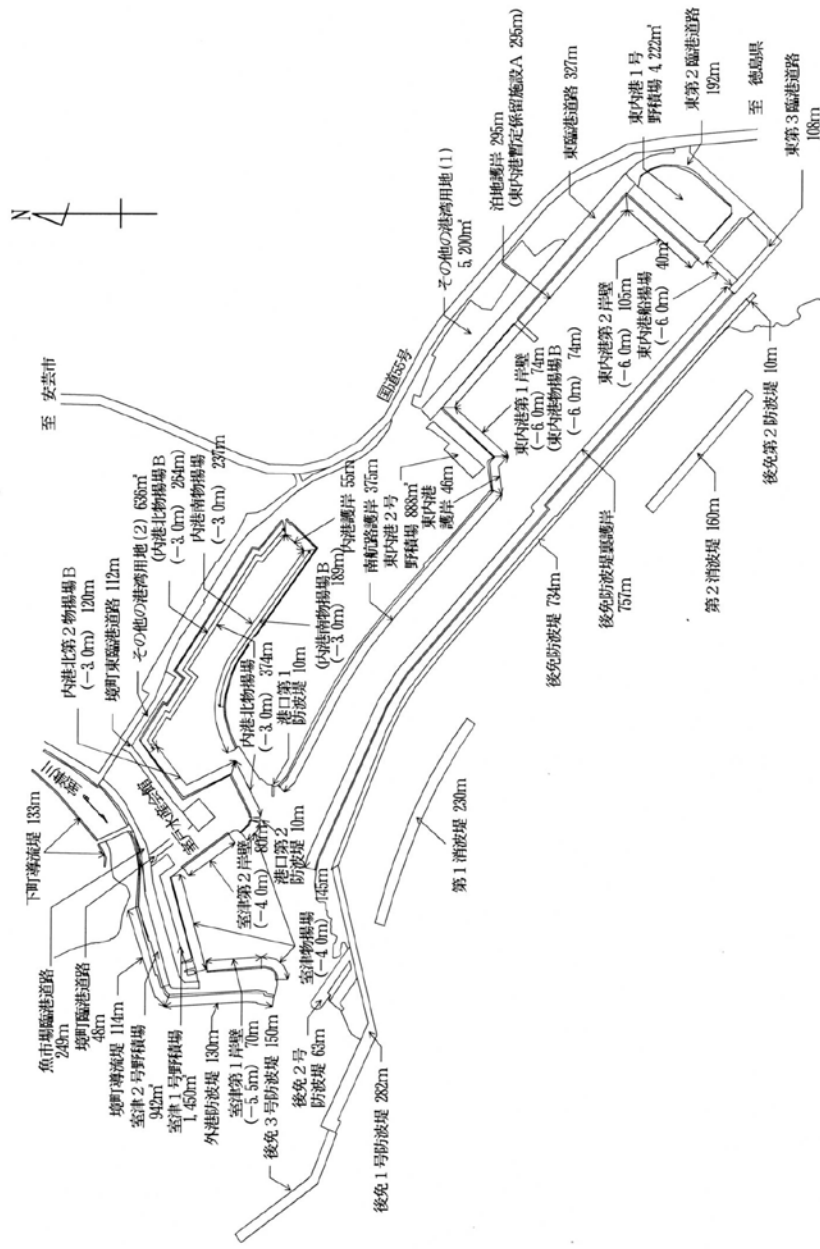
別図27 佐喜浜岸壁等の区域図



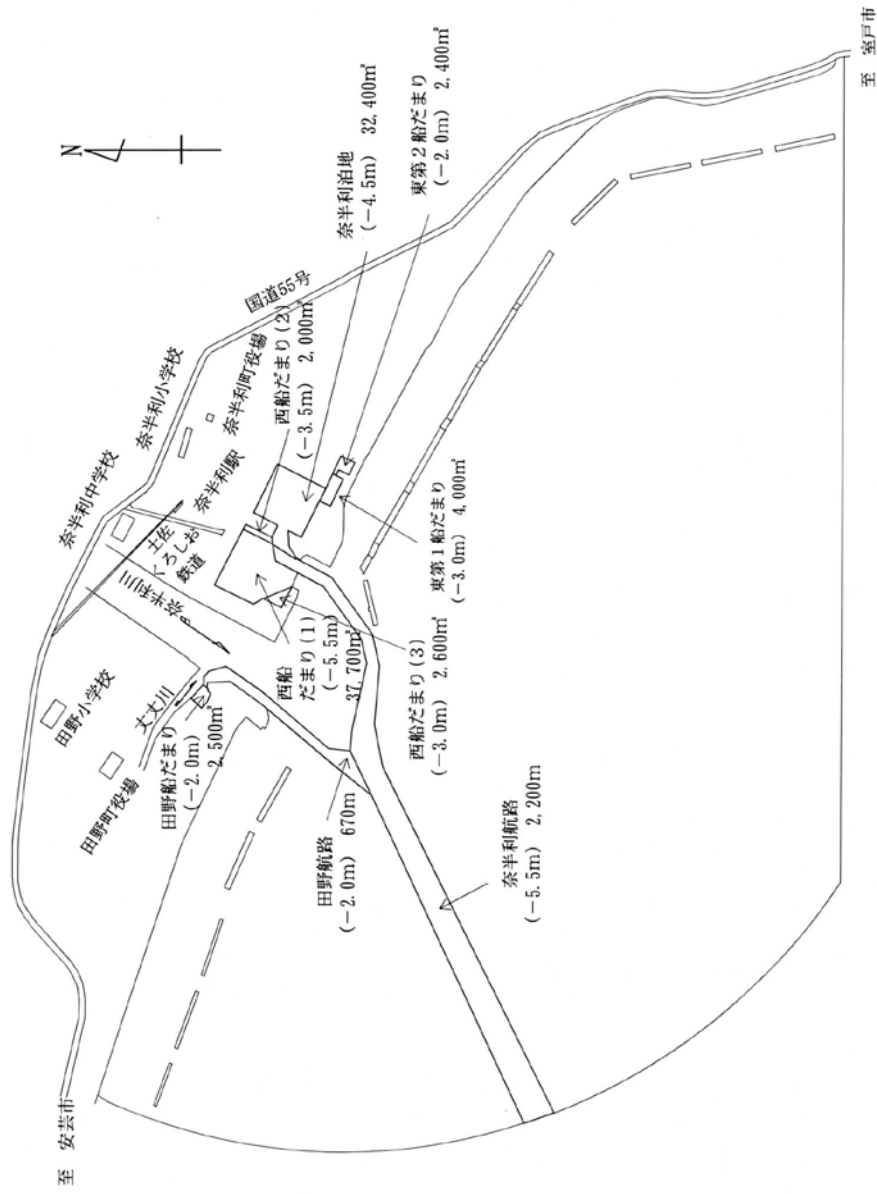
別図28 室津港航路等の区域図



別図29 室津港岸壁等の区域図

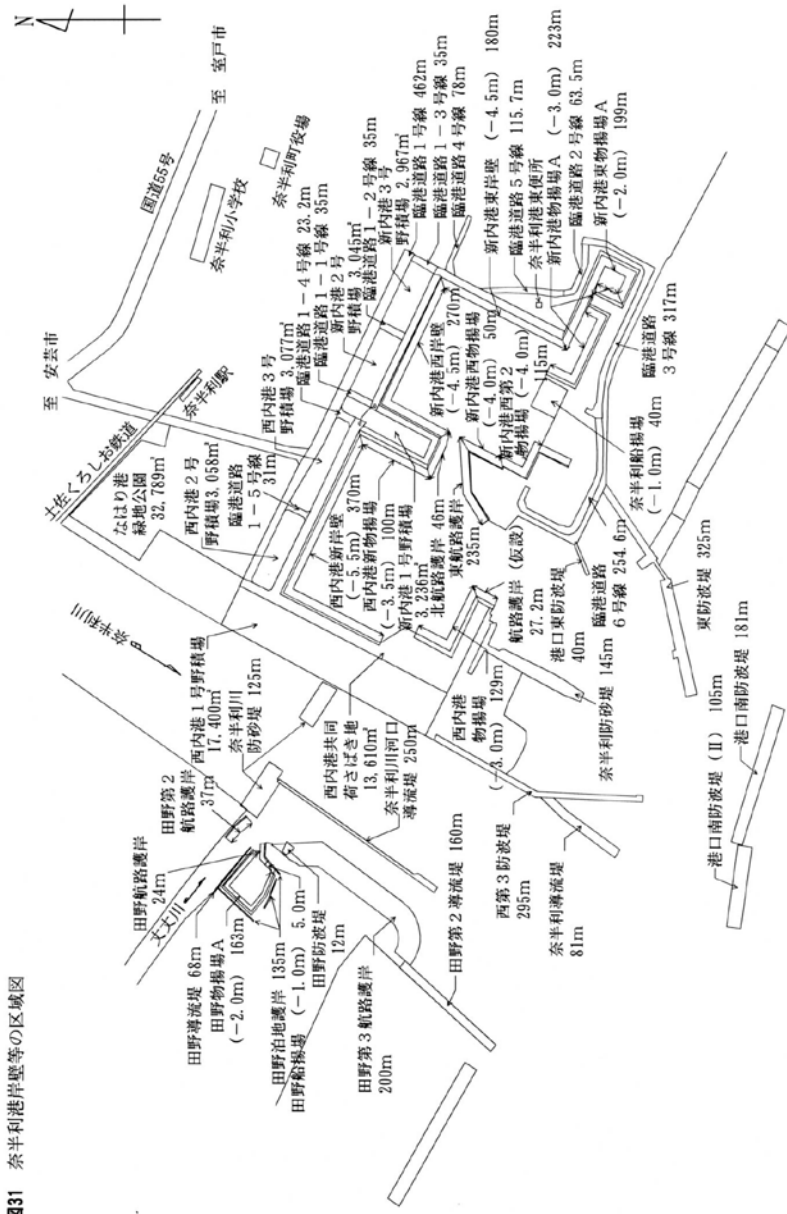


別図30 奈半利港航路等の区域図

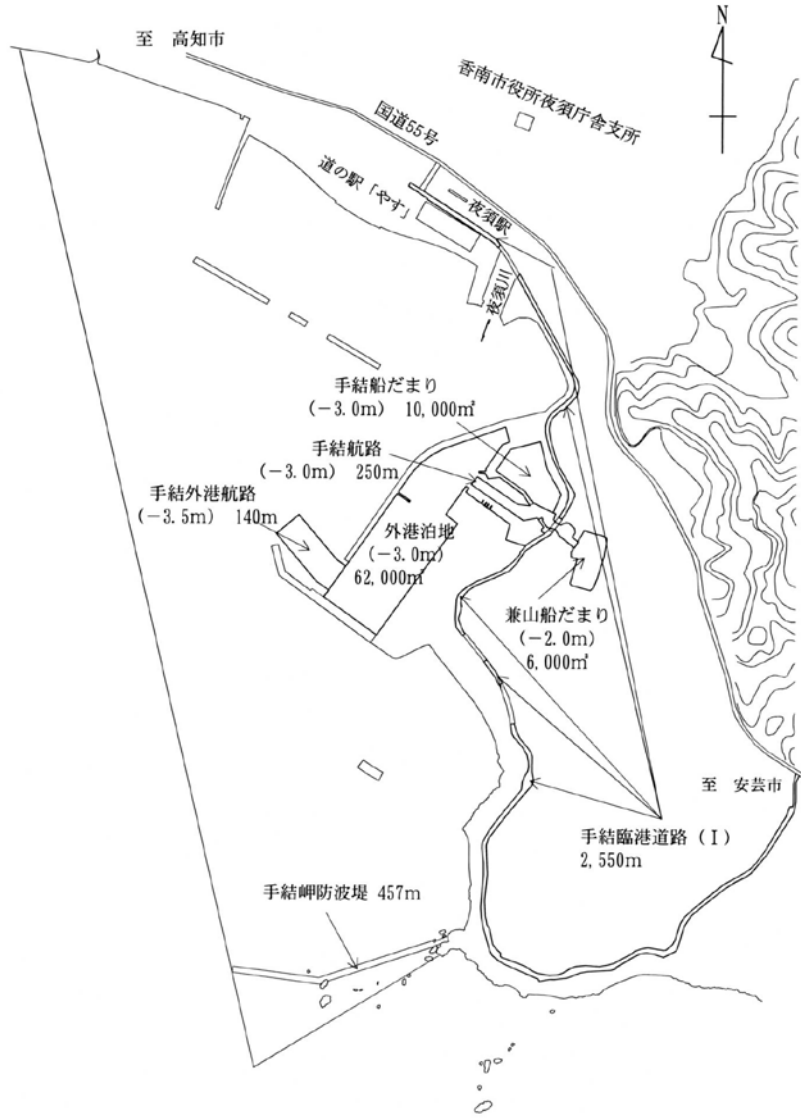




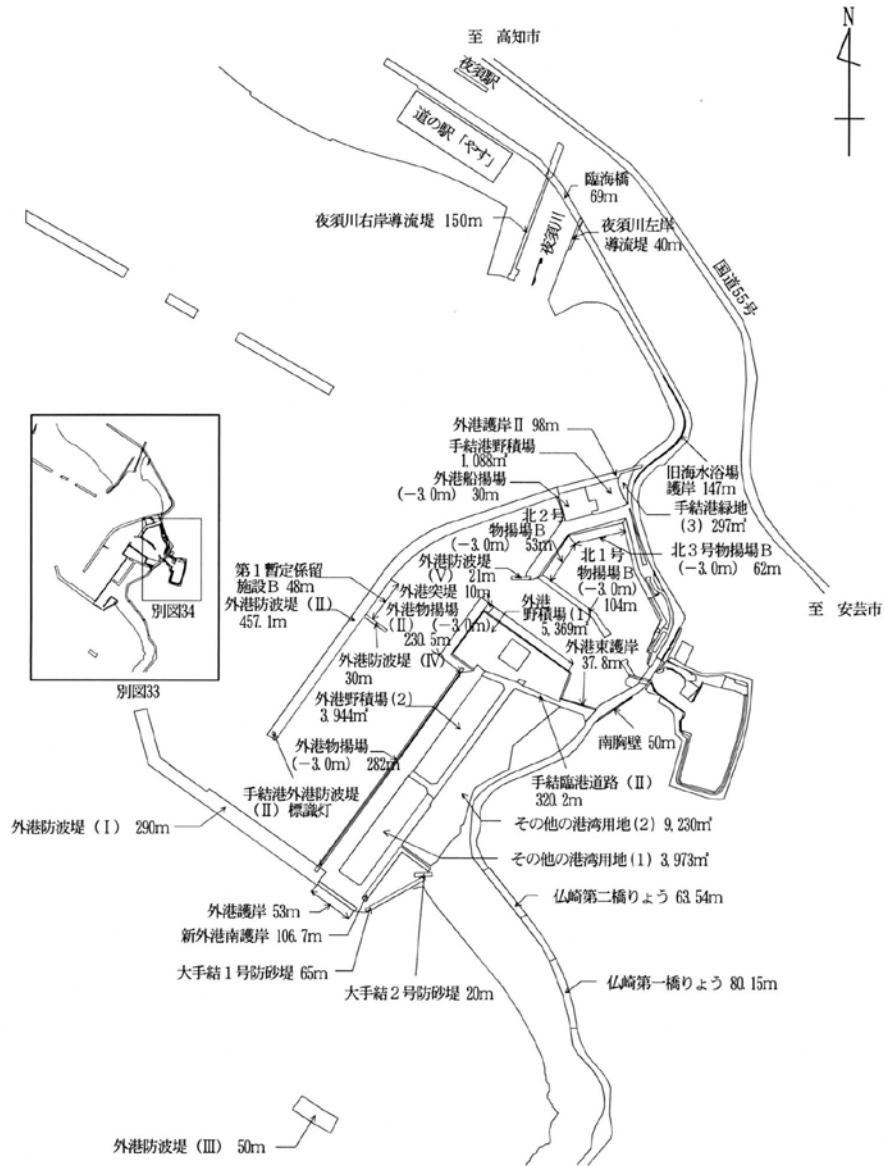
別図31 奈半利港岸壁等の区域図



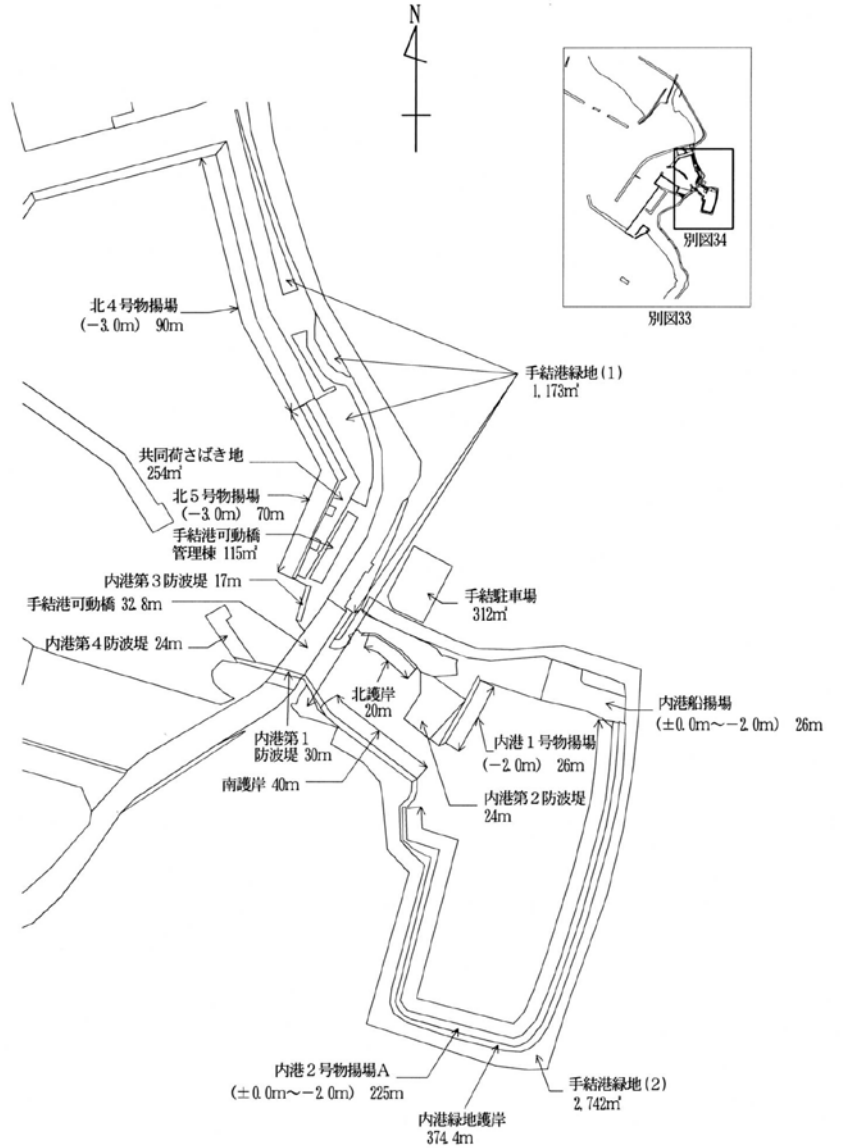
別図32 手結港航路等の区域図



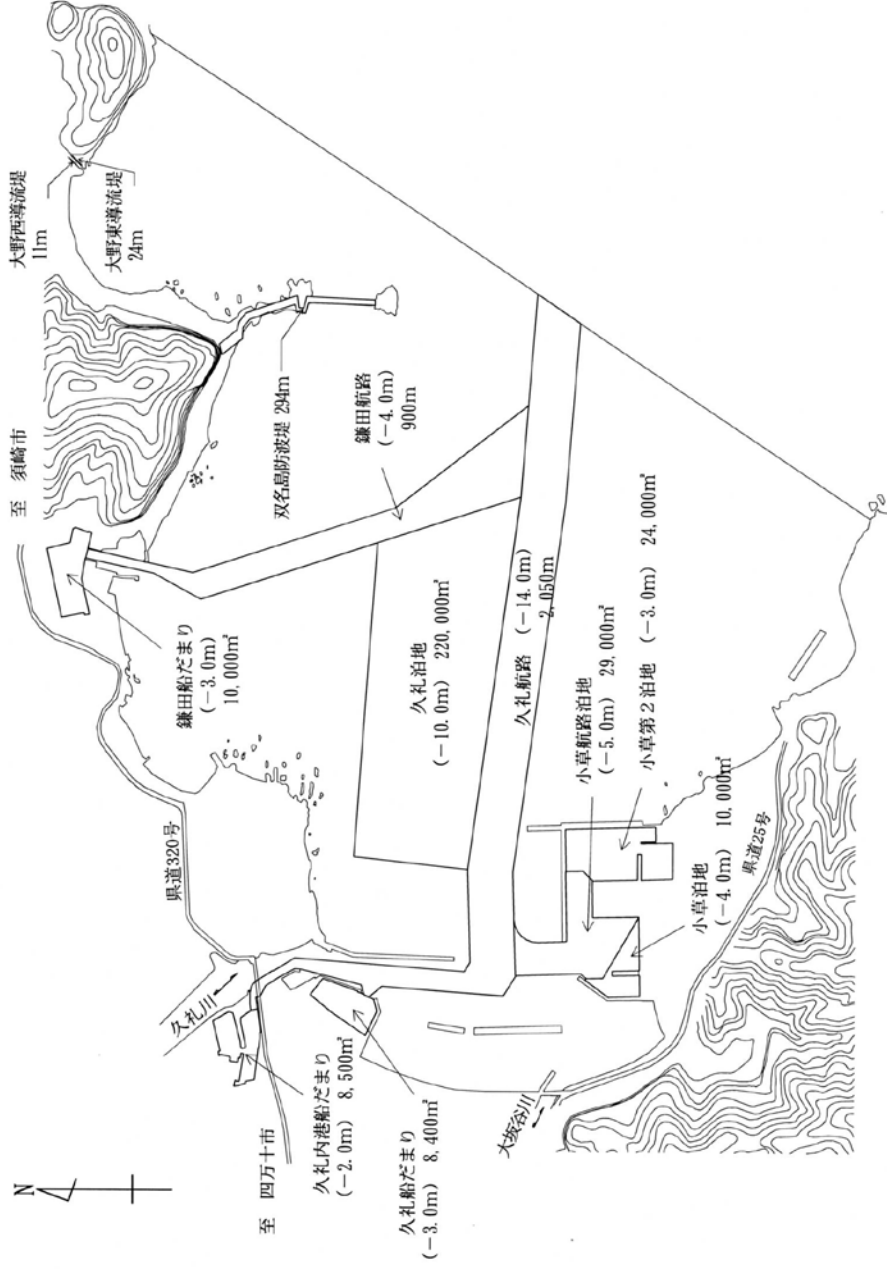
別図33 手結港外港物揚場等の区域図



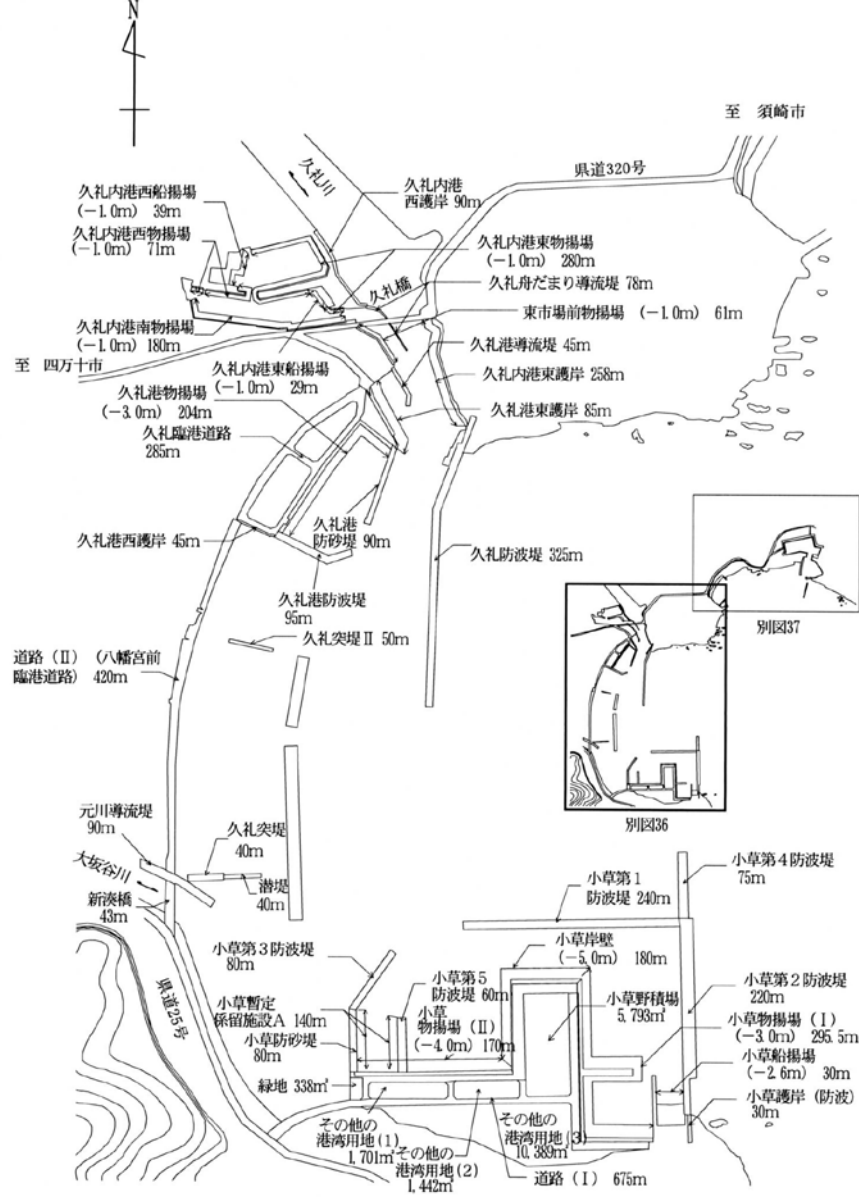
別図34 手結港内港物揚場等の区域図



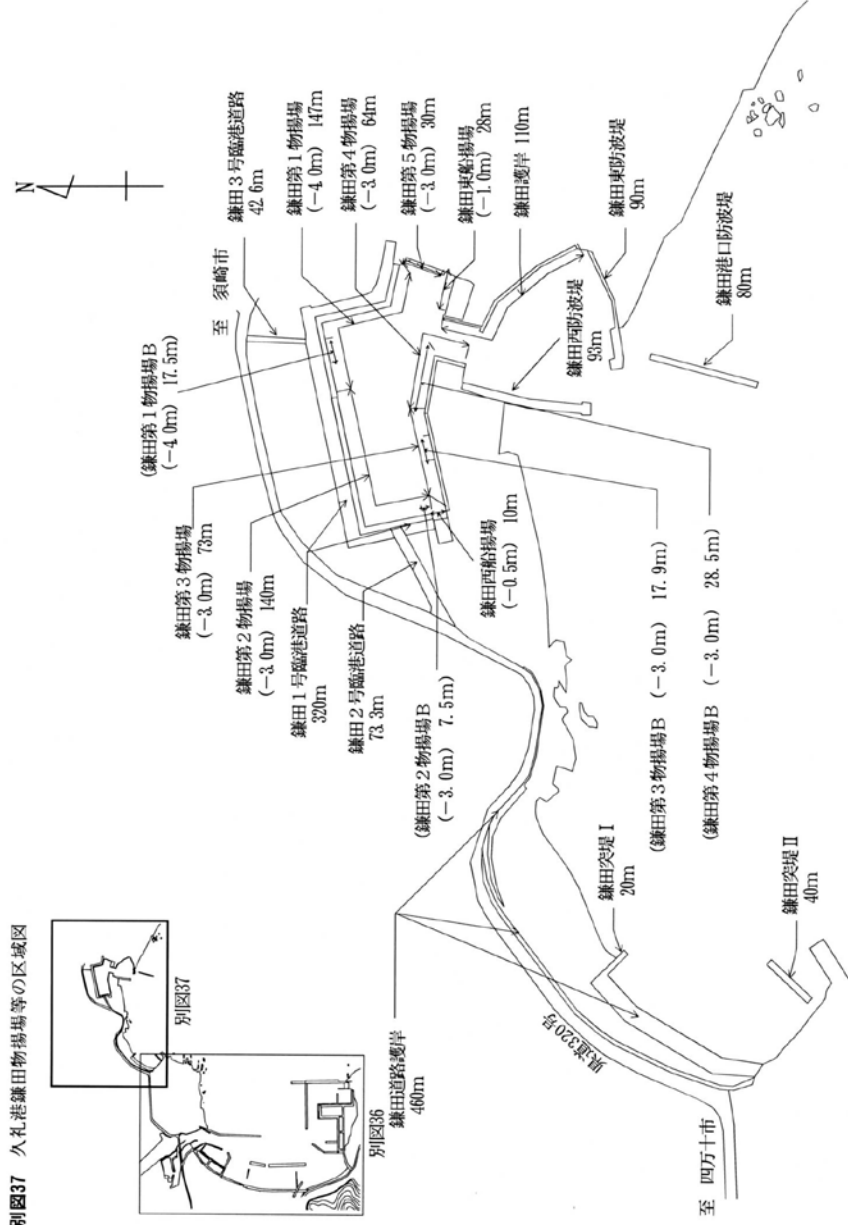
別図35 久礼港航路等の区域図



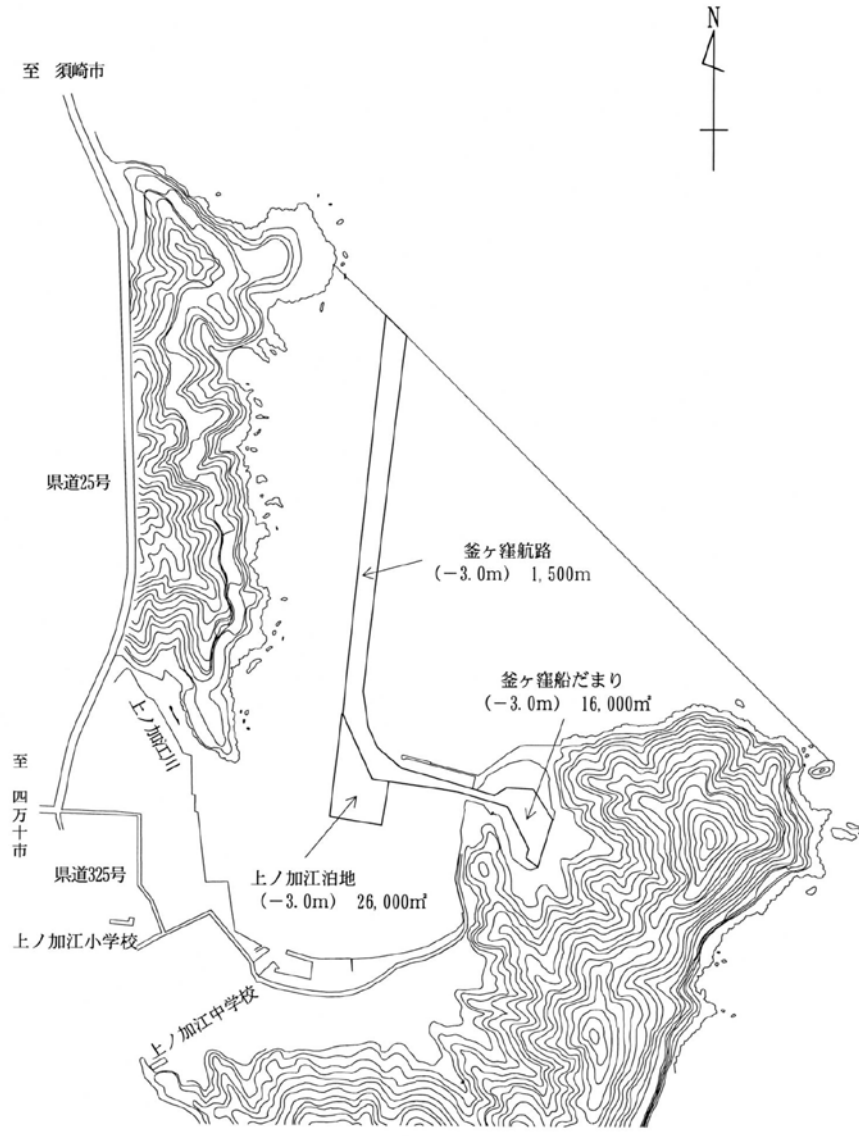
別図36 久礼港小島岸壁等の区域図



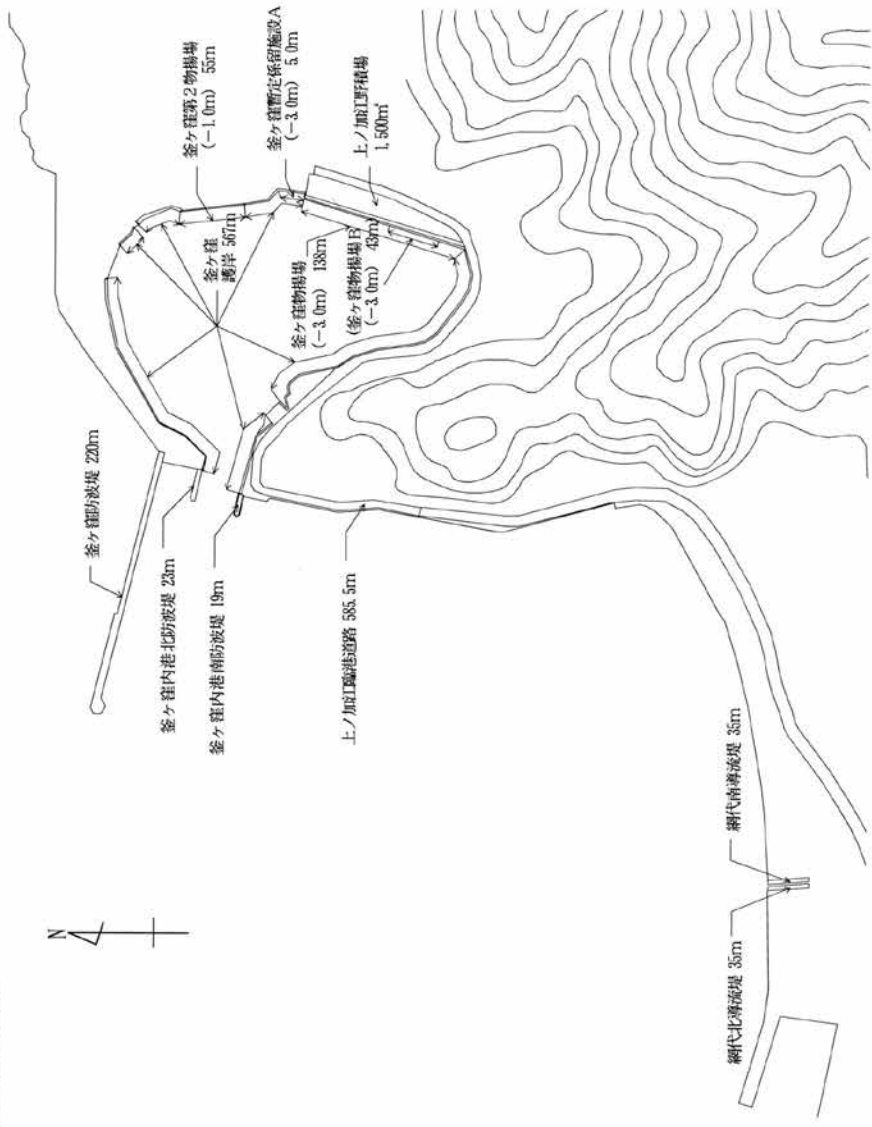
別図37 久礼港鎌田物揚場等の区域図



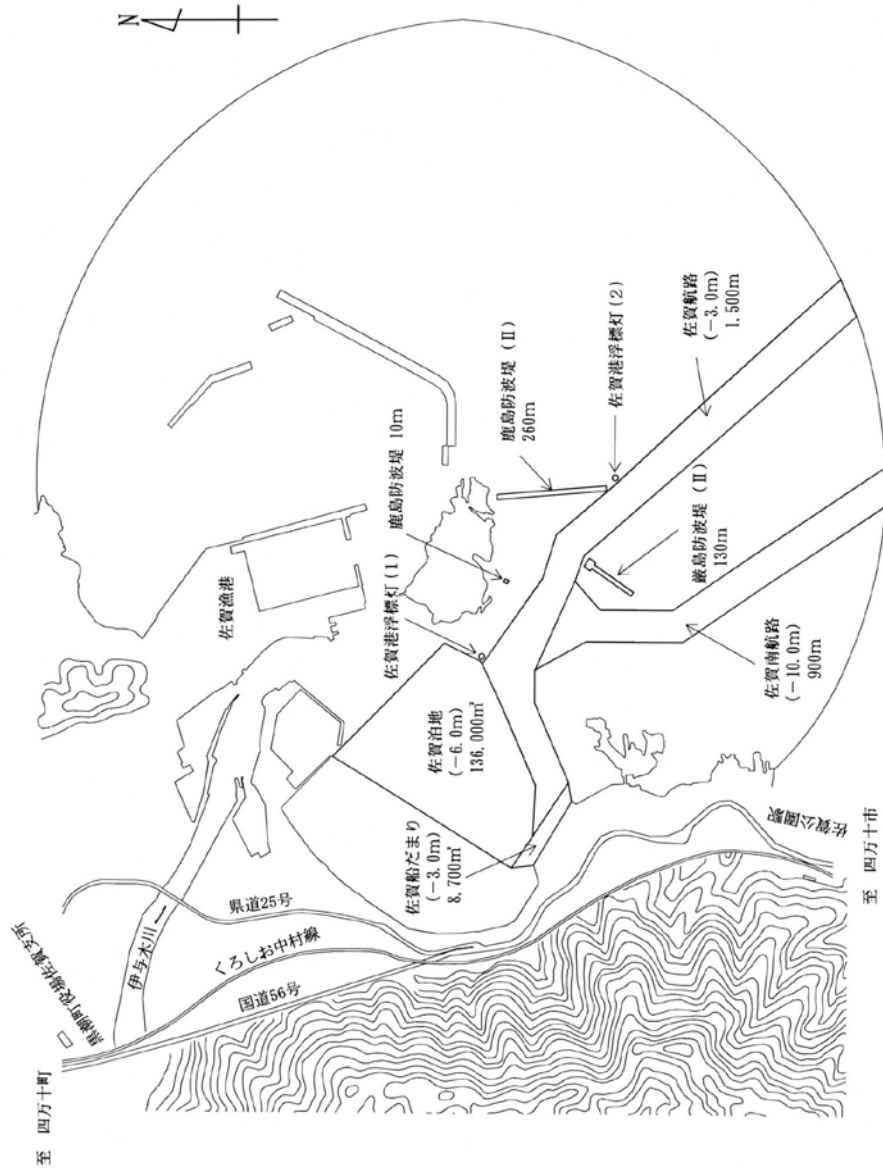
別図38 上ノ加江港航路等の区域図



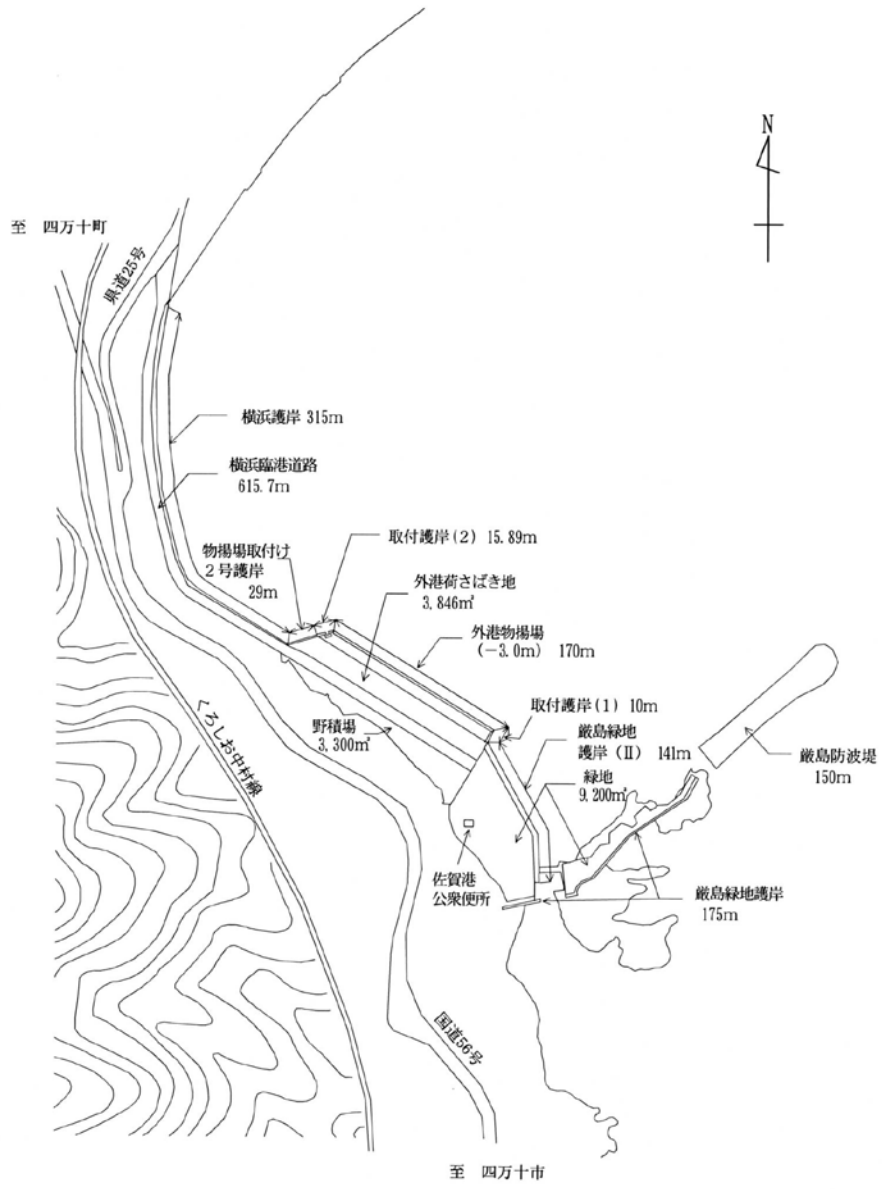
別図39 上ノ加江港物揚場等の区域図



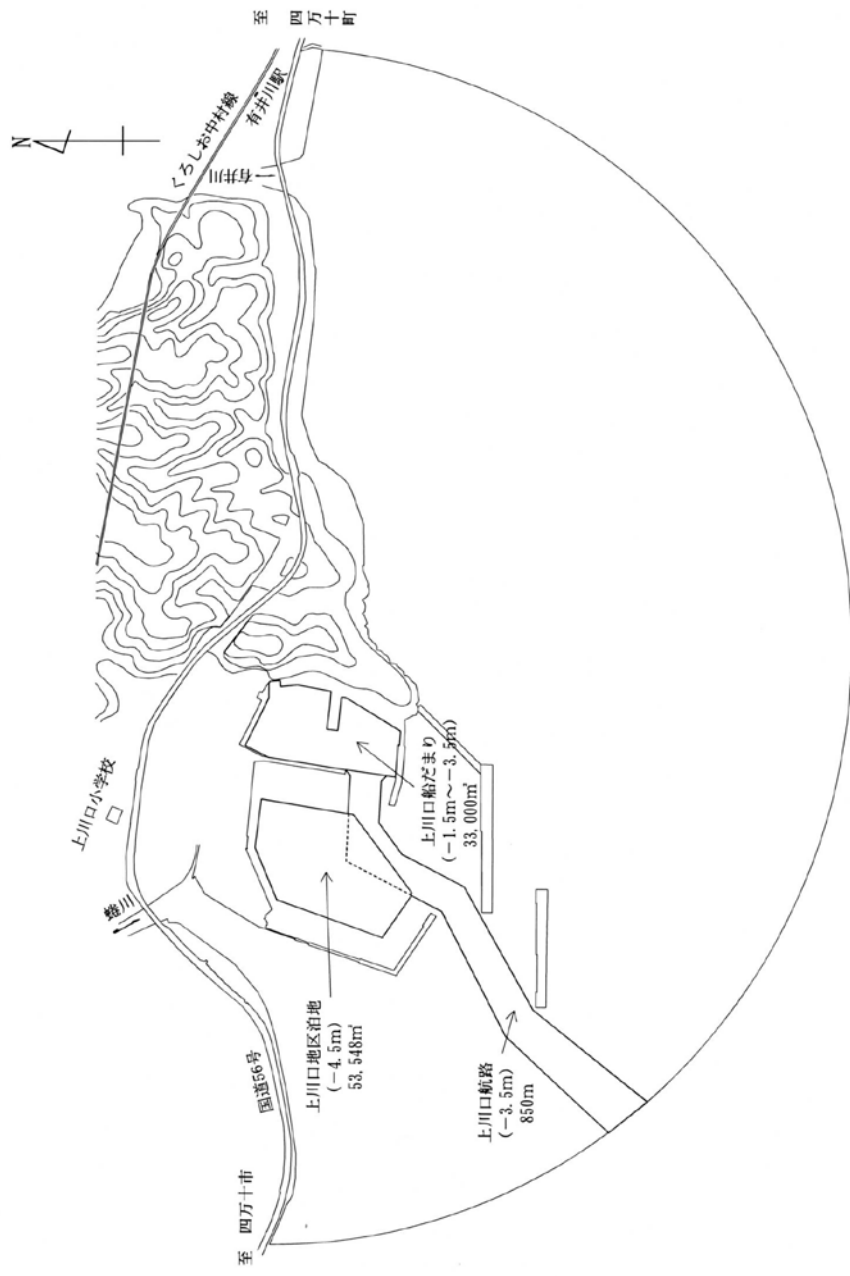
別図40 佐賀港航路等の区域図



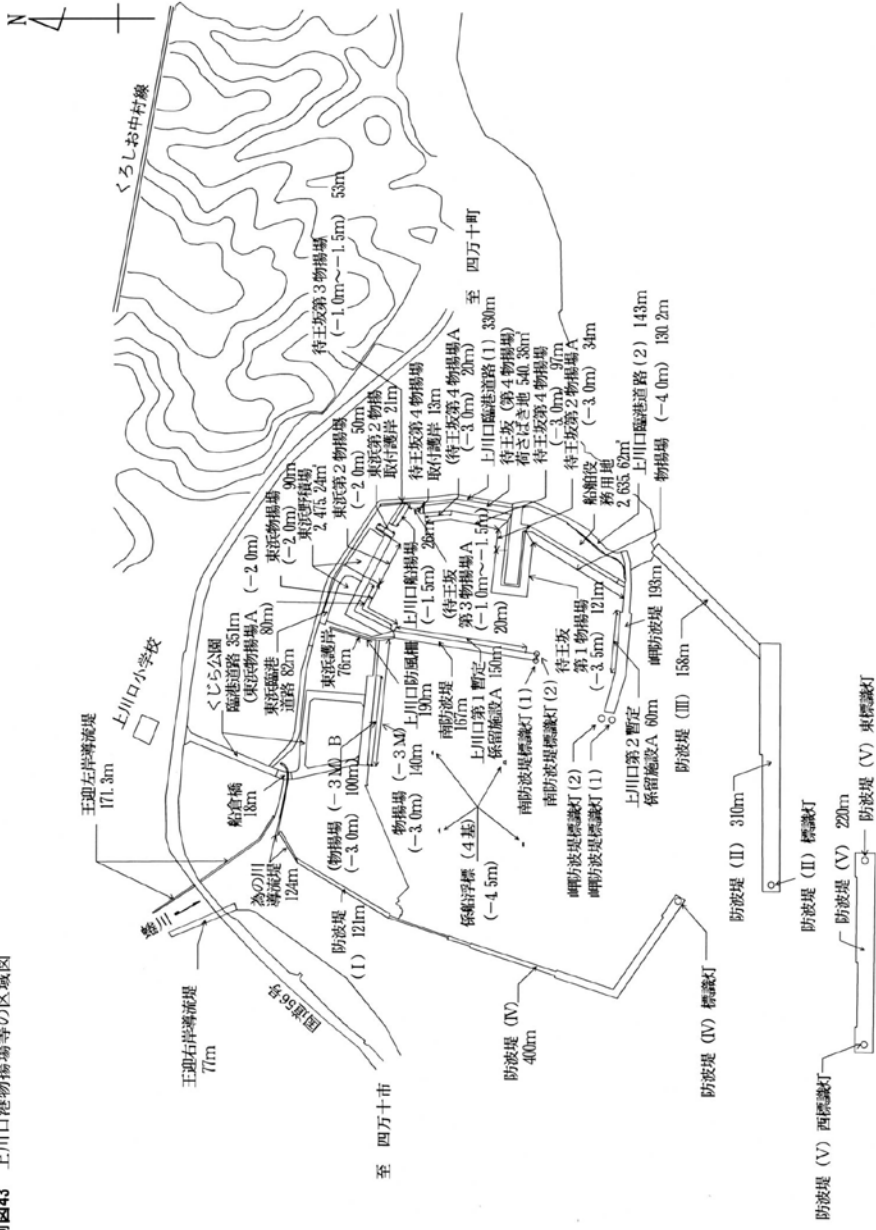
別図41 佐賀港物揚場等の区域図



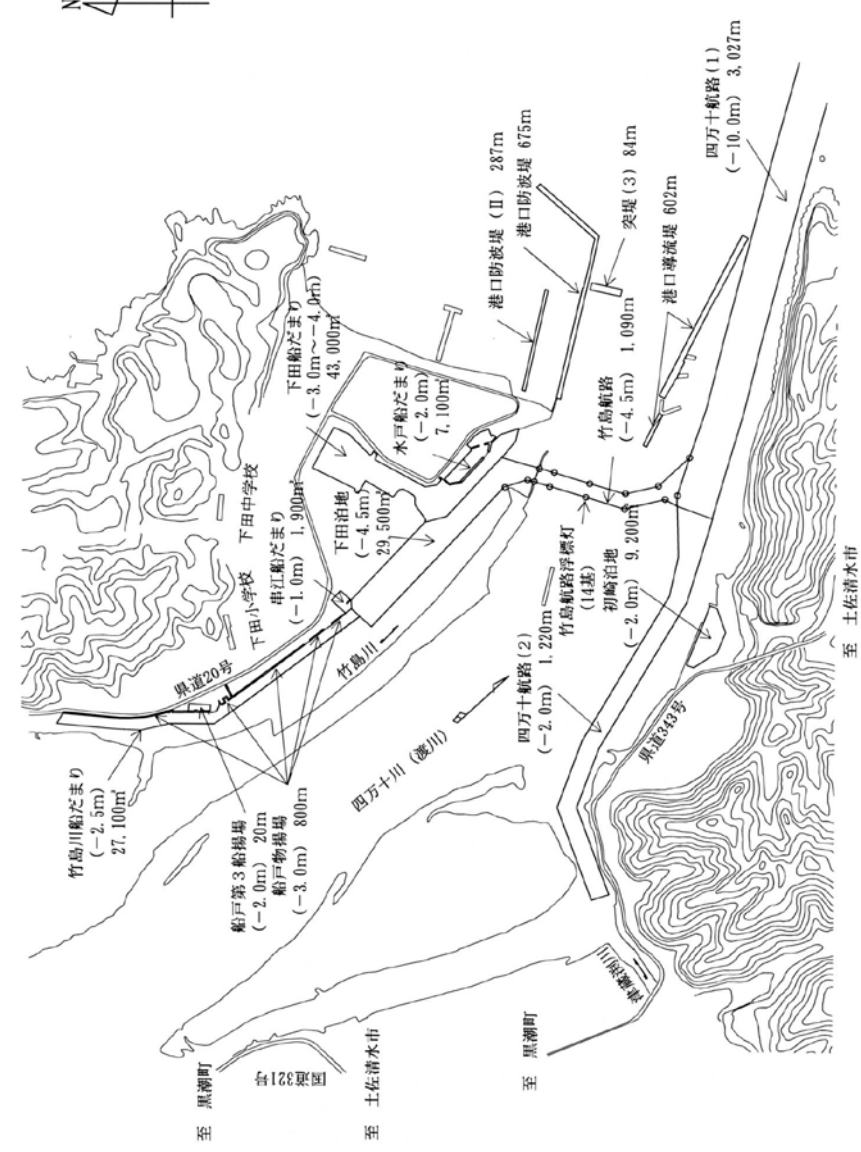
別図42 上川口港航路等の区域図



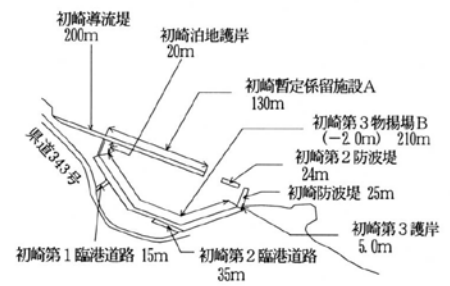
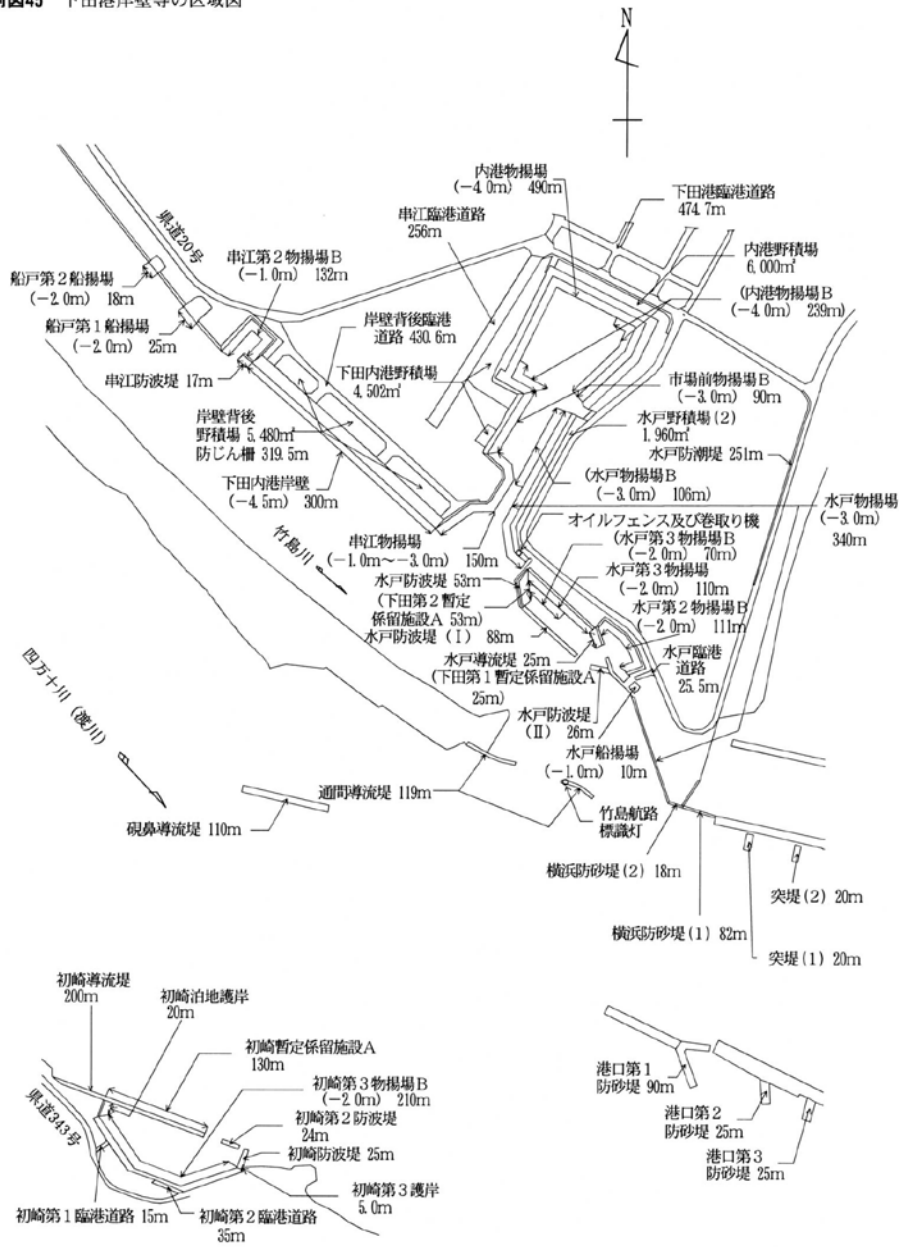
別図43 上川口港物揚場等の区域図



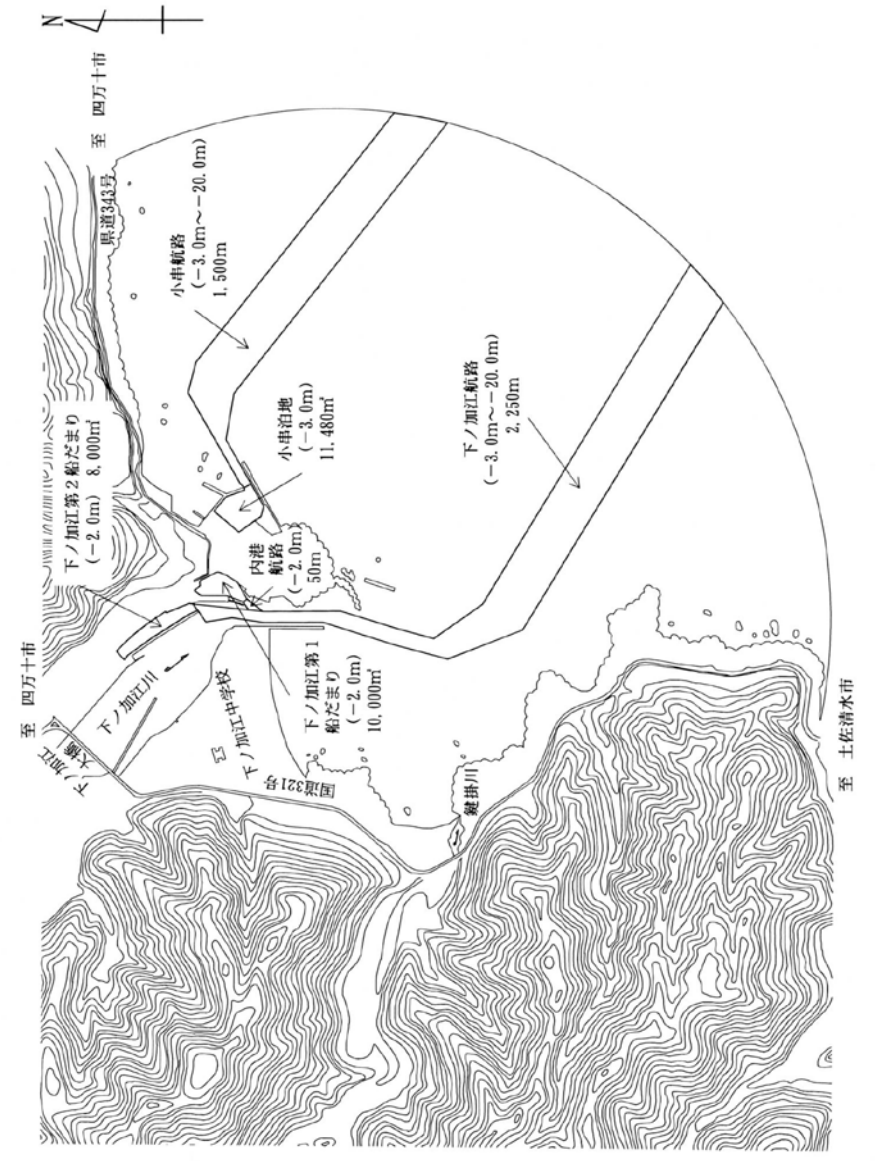
別図44 下田港航路等の区域図



別図45 下田港岸壁等の区域図

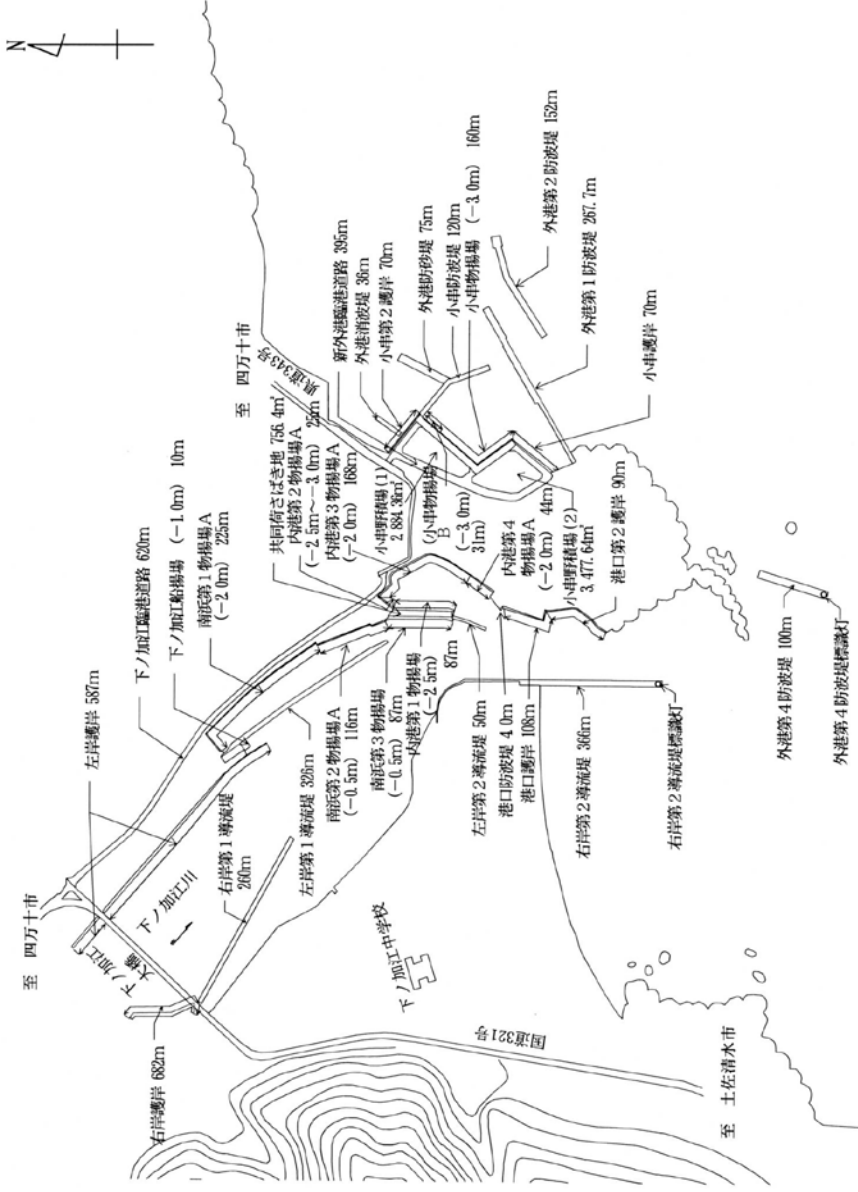


別図46 下ノ加江港航路等の区域図

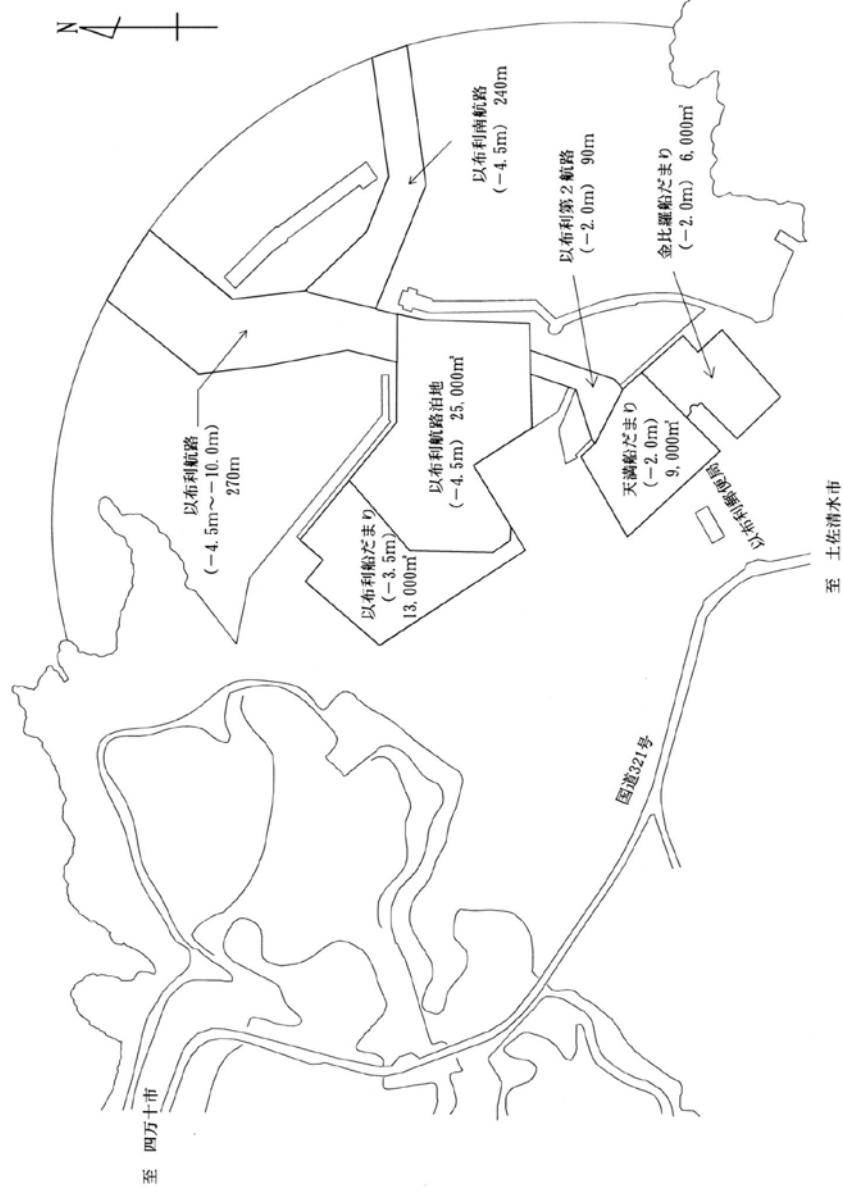




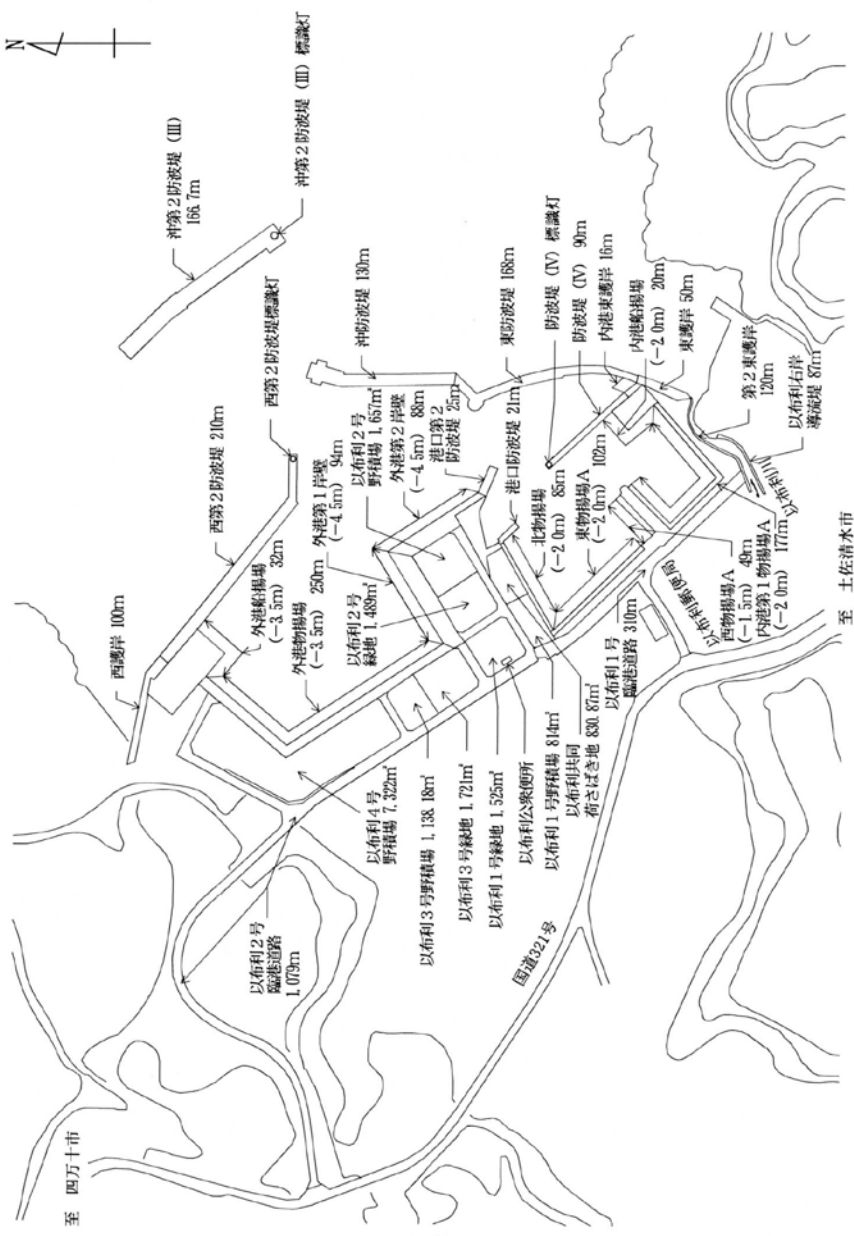
別図47 下ノ加江港物揚場等の区域図



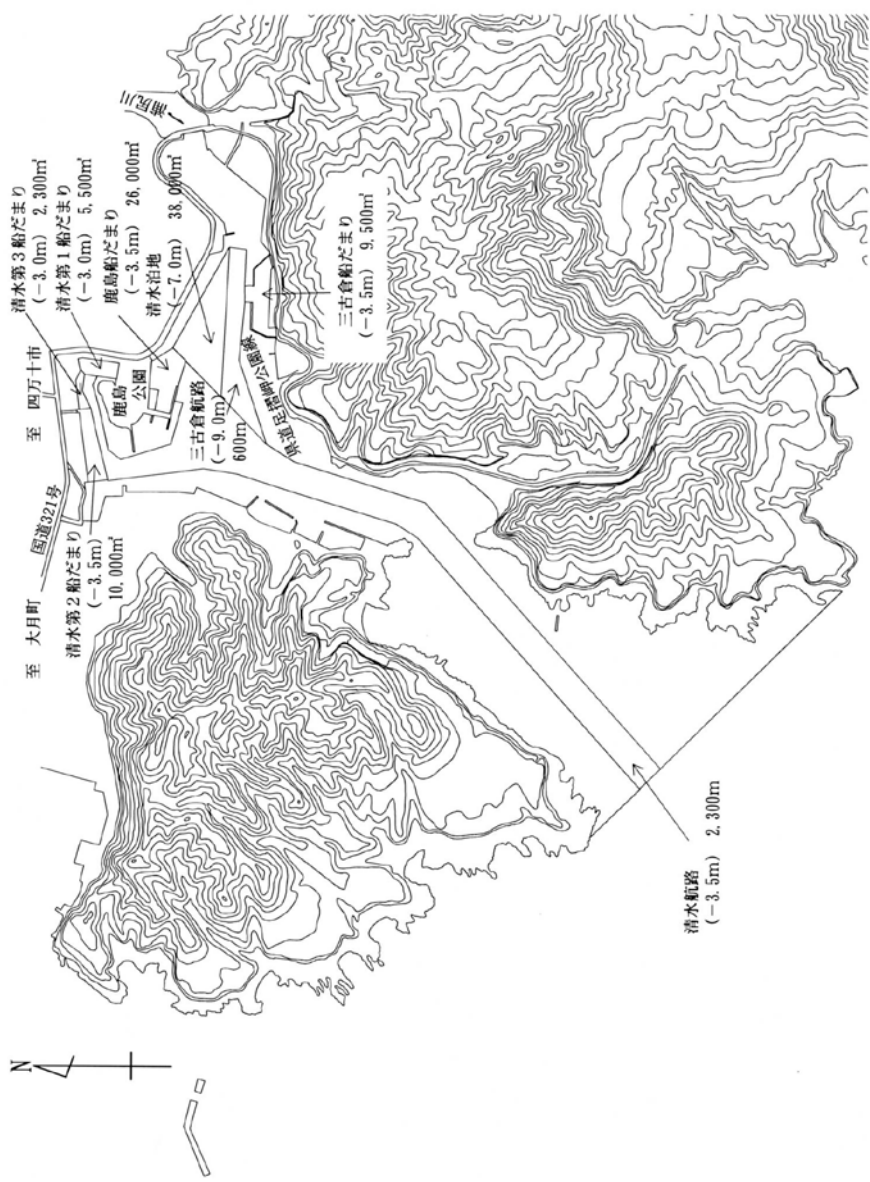
別図48 以布利港航路等の区域図



別図49 以布利港物揚場等の区域図



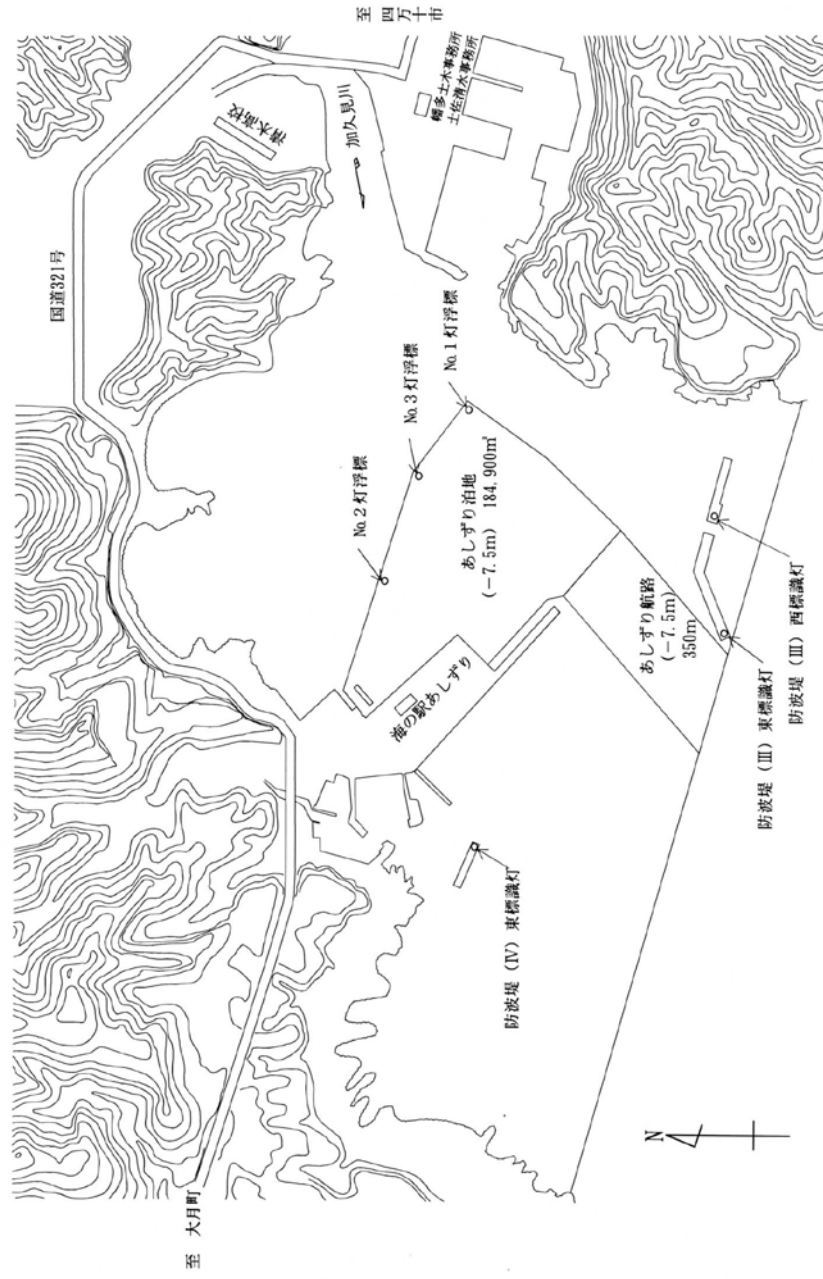
別図50 清水港航路等の区域図



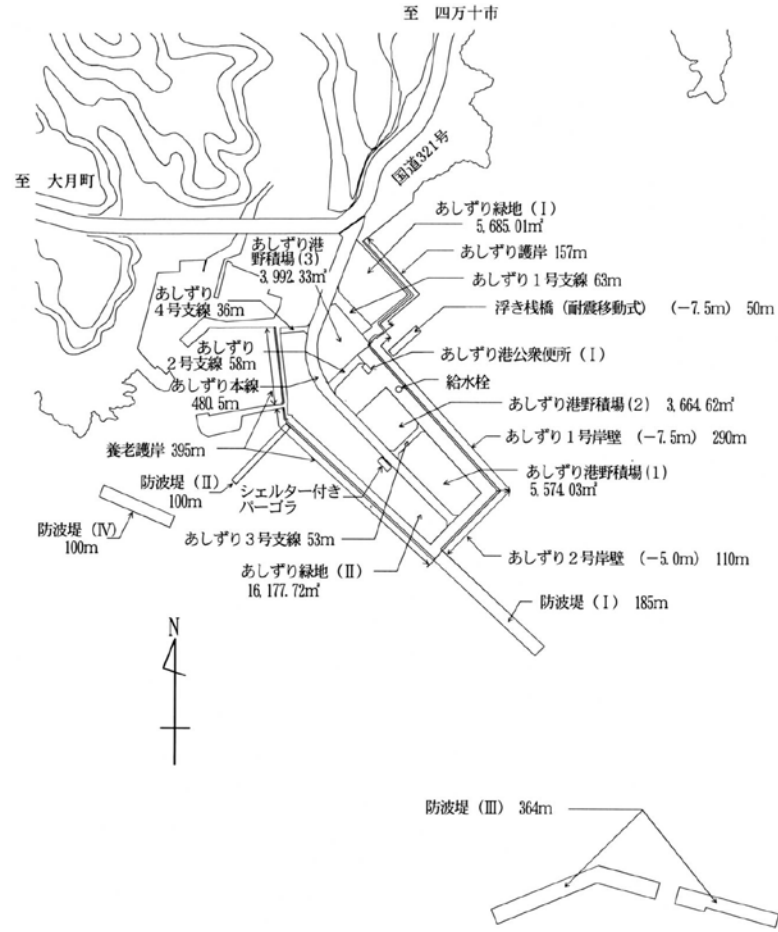
別図51 清水港物揚場等の区域図



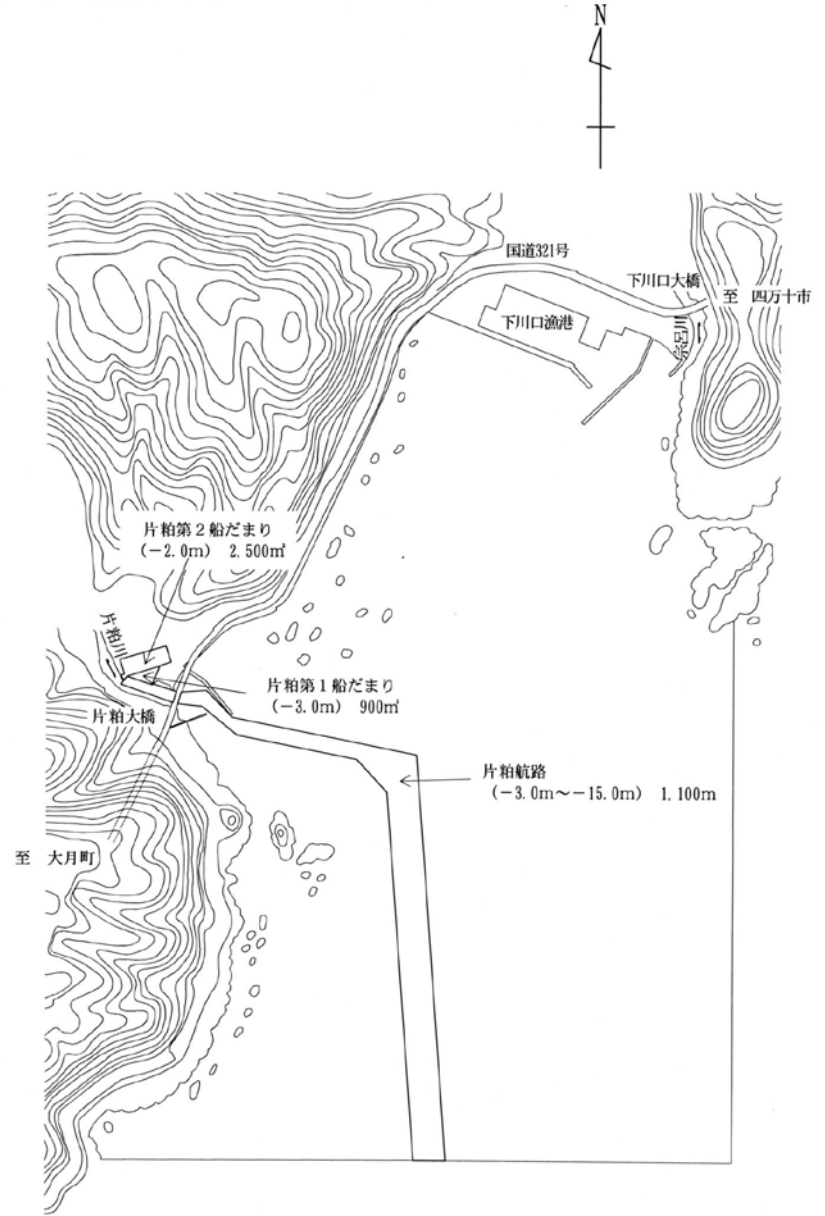
別図52 あしずり港航路等の区域図



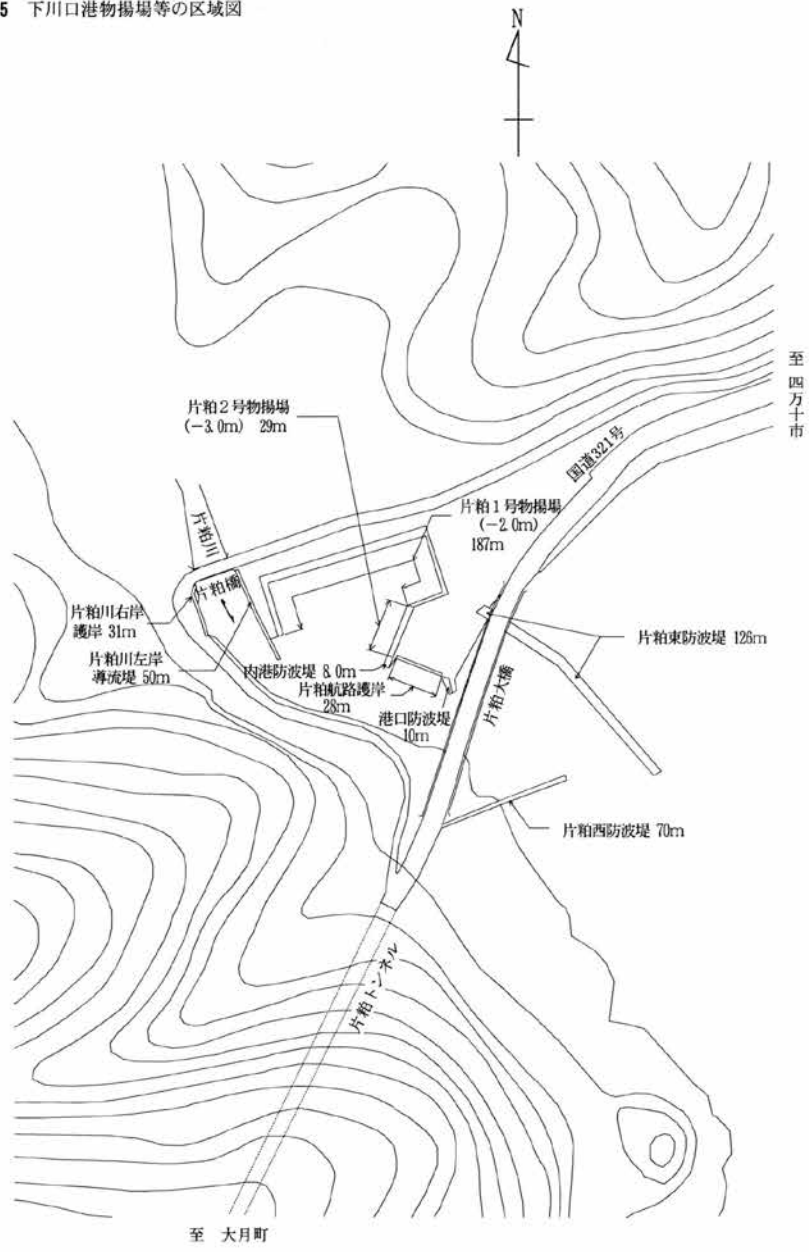
別図53 あしずり港岸壁等の区域図



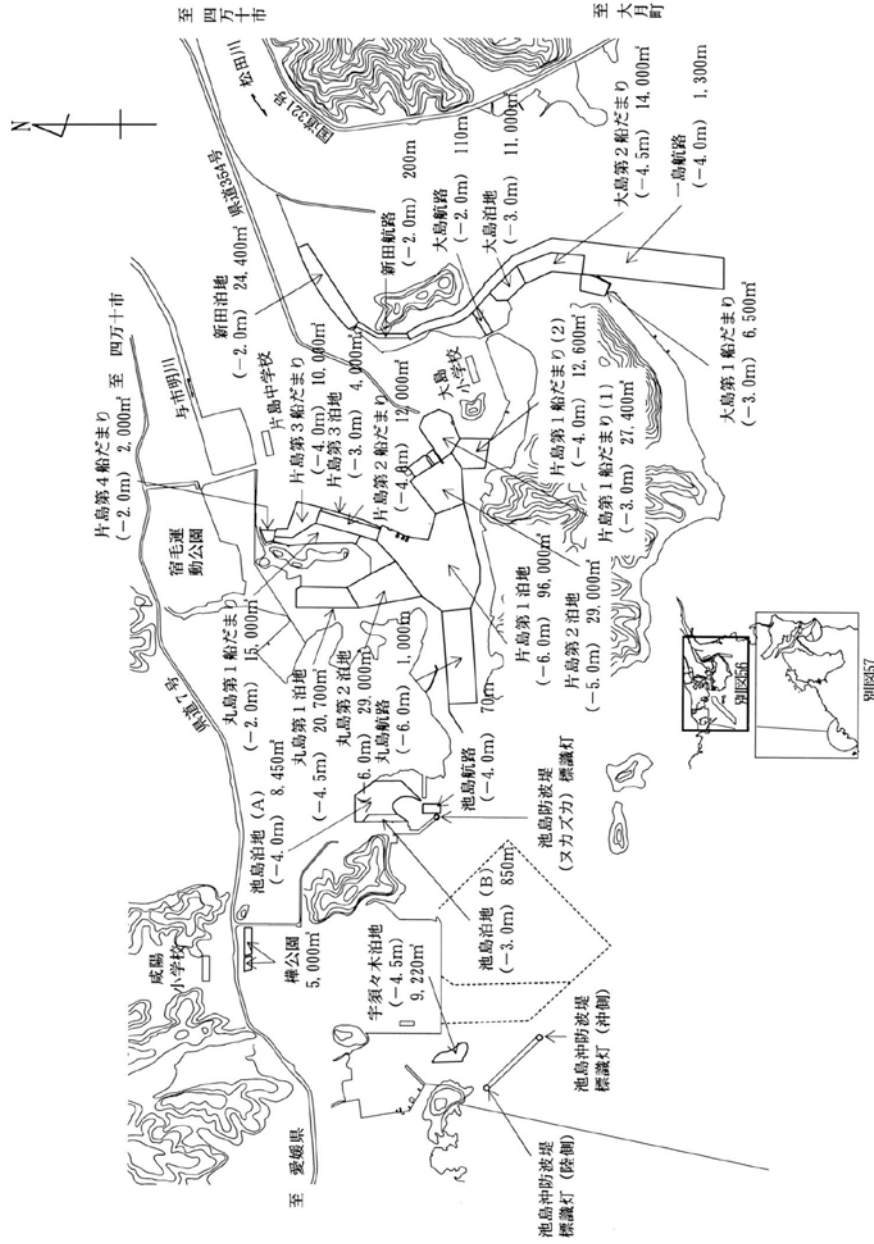
別図54 下川口港航路等の区域図



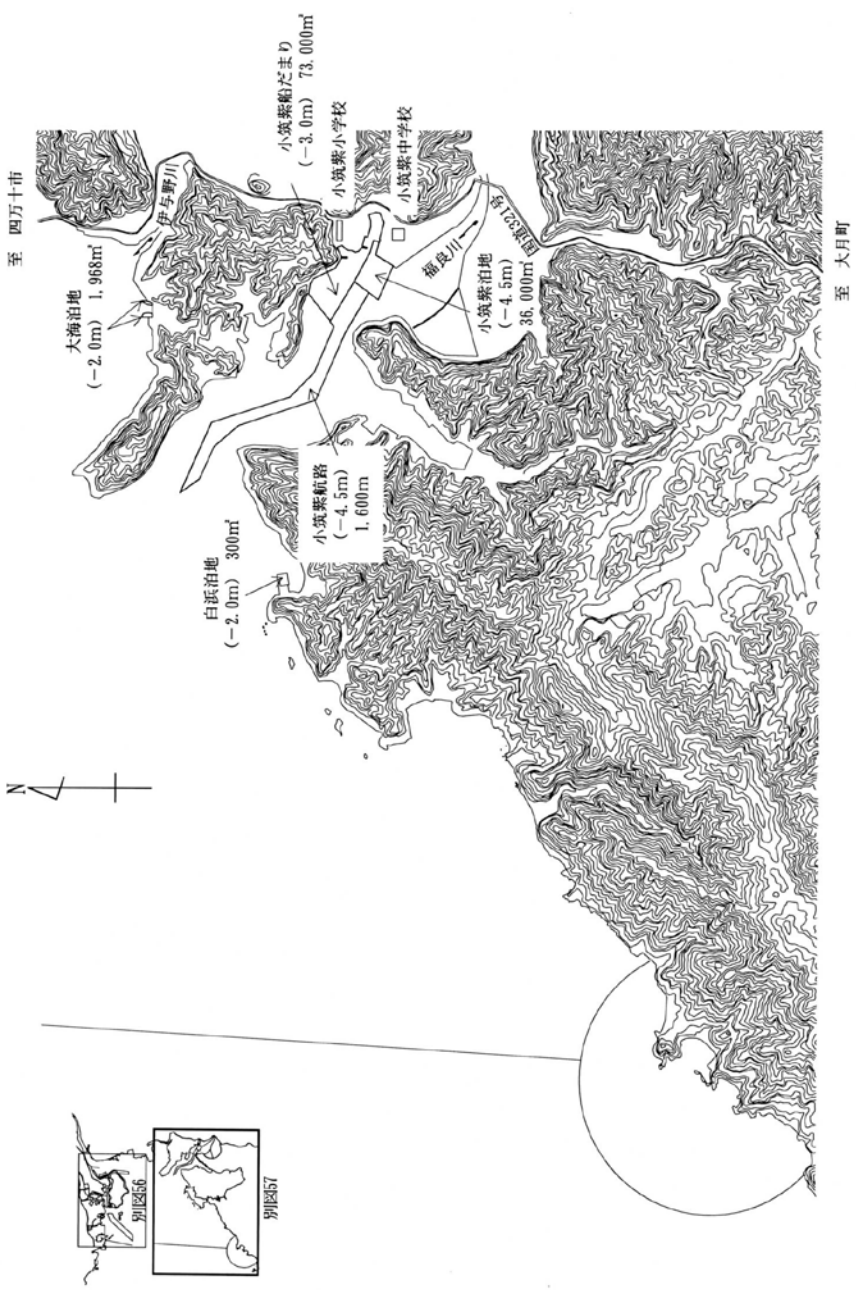
別図55 下川口港物揚場等の区域図



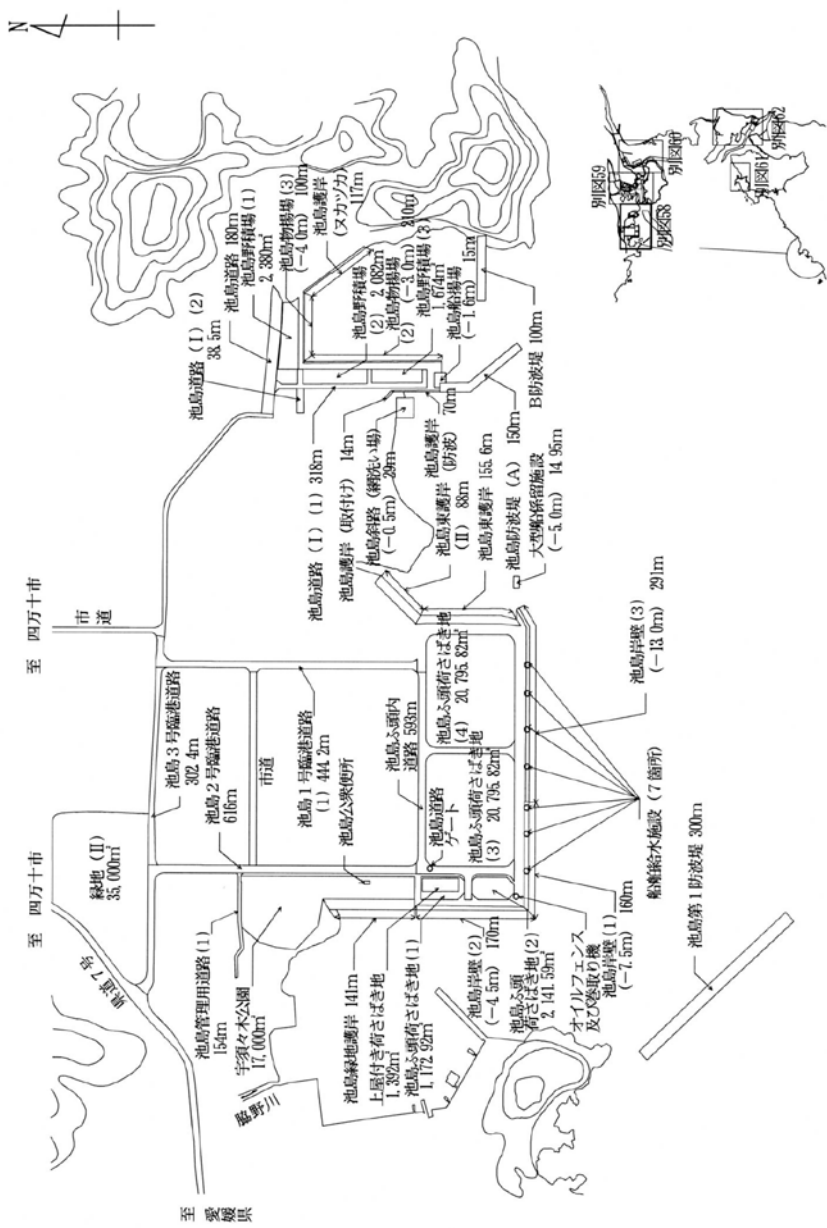
別図56 宿毛湾池島航路等の区域図



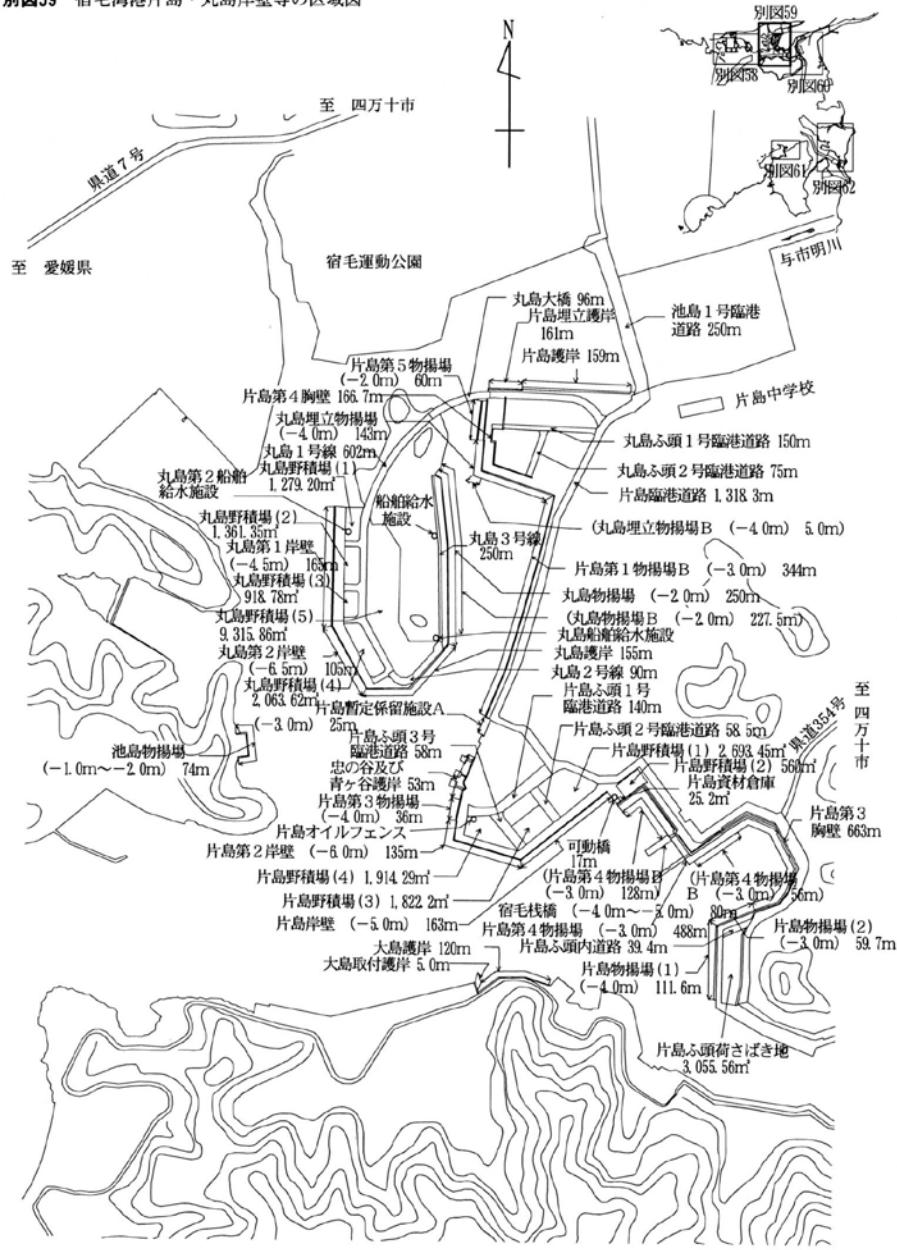
別図57 宿毛湾港小筑紫航路等の区域図



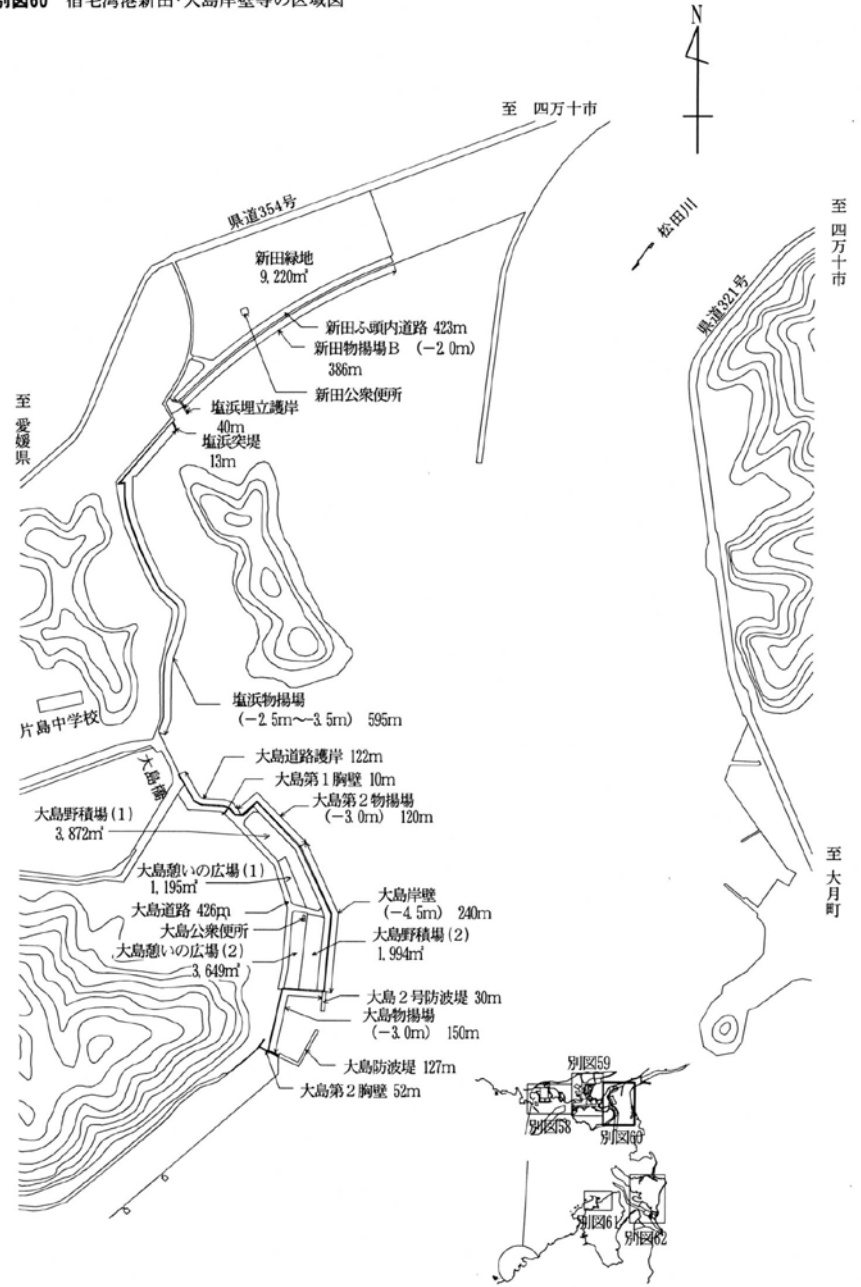
別図58 宿毛湾港池島岸壁等の区域図



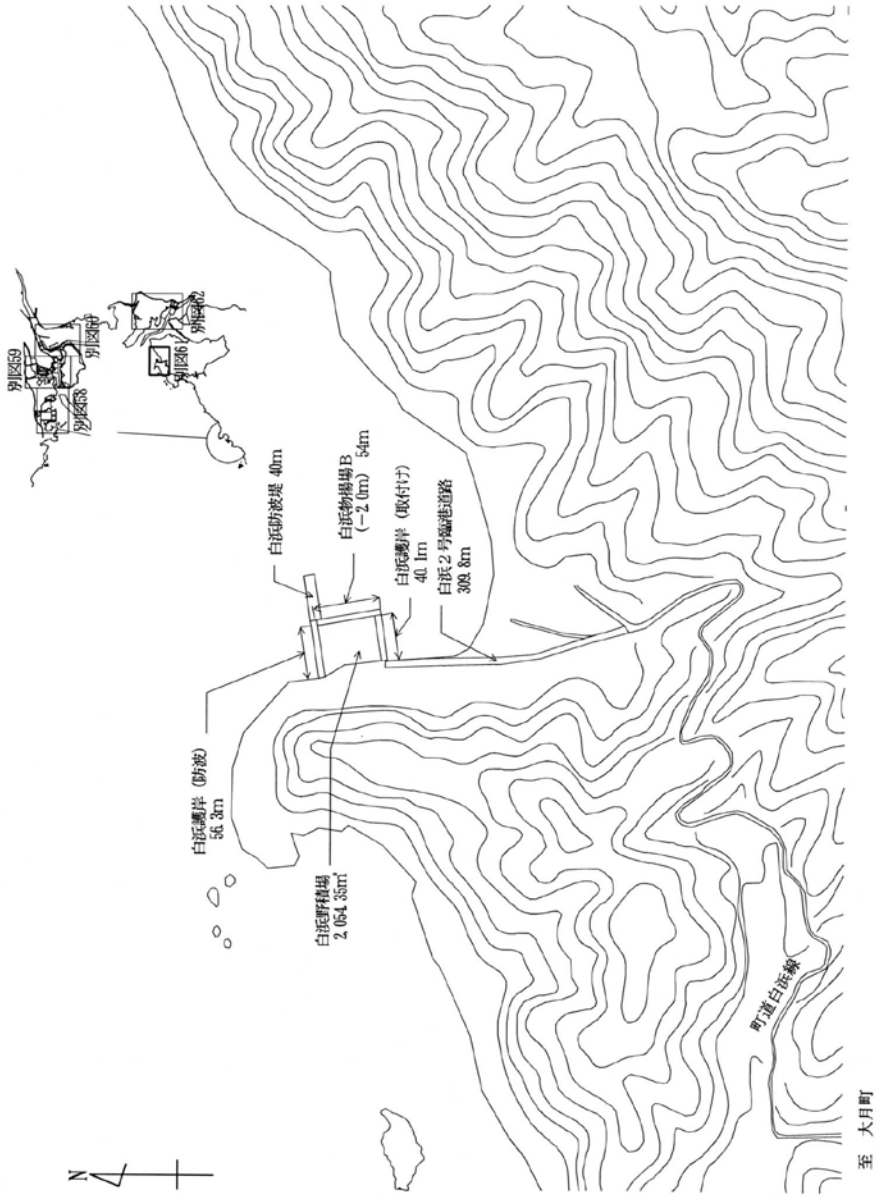
別図59 宿毛湾片島・丸島岸壁等の区域図



別図60 宿毛湾新田・大島岸壁等の区域図



別図61 宿毛湾港白浜物揚場等の区域図

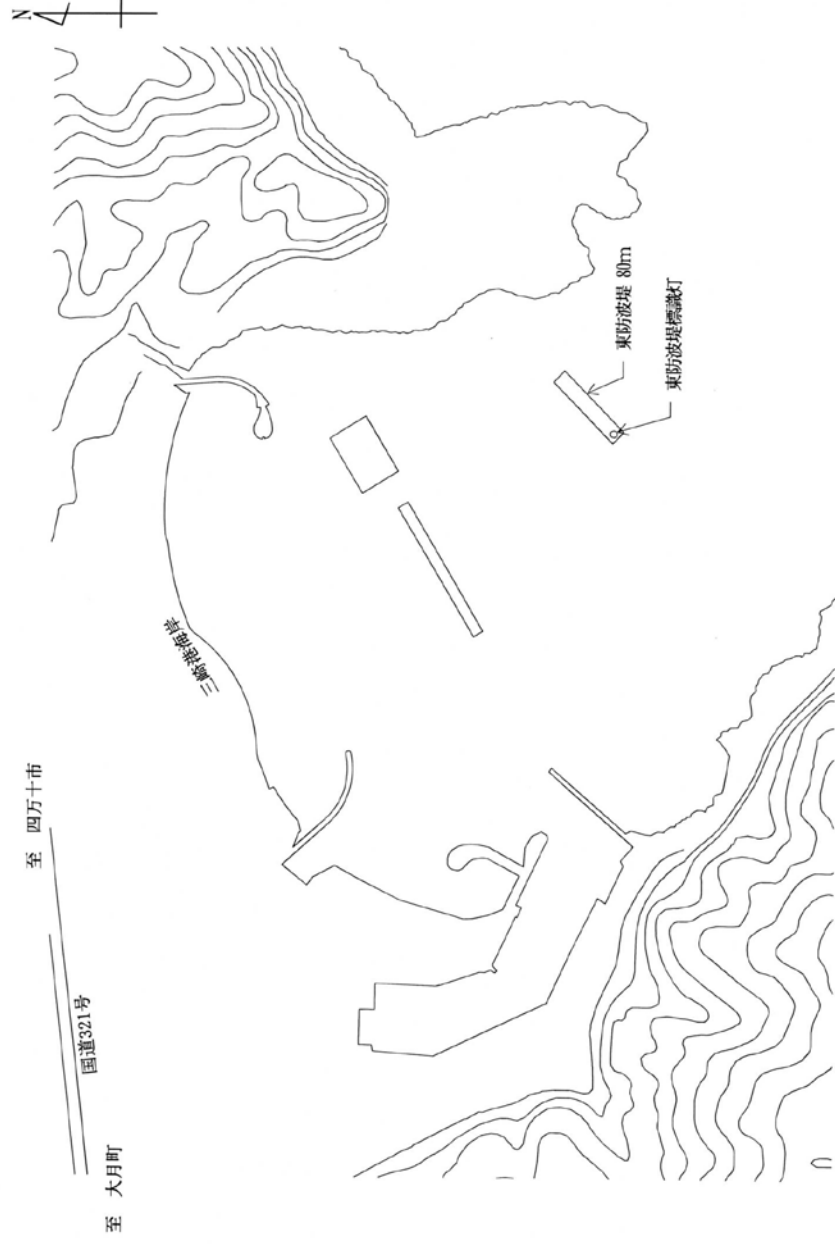


別図62 宿毛湾港大海・小筑紫岸壁等の区域図





別図63 三崎港防波堤等の区域図



附 則

この規則は、公布の日から施行する。

-----  
告 示  
-----

**高知県告示第331号**

昭和61年5月高知県告示第317号（港湾施設の概要）の一部を次のように改正する。

平成26年5月21日

高知県知事 尾崎 正直

「別図1から別図19の4まで」を「別図（以下「別図」という。）」に改める。

表を次のように改める。

| 港湾名 | 港湾施設の種類 | 港湾施設の位置        | 港湾施設の名称 | 港湾施設の数量及び能力                       | 別図の番号 |
|-----|---------|----------------|---------|-----------------------------------|-------|
| 高知港 | 水域施設    | 高知市仁井田字朝日ヶ丘地先  | 本航路     | 延長6,500m<br>幅員120m～370m<br>水深7.5m | 別図1   |
|     |         | 高知市仁井田字船倉地先    | 中州航路    | 延長800m<br>幅員50m<br>水深5.5m         | 〃     |
|     |         | 高知市横浜字家ノ奥地先    | 横浜小型船航路 | 延長600m<br>幅員37.5m<br>水深3.5m       | 〃     |
|     |         | 高知市南宝永町地先      | 堀川航路    | 延長290m<br>幅員10m<br>水深1.0m         | 別図13  |
|     |         | 高知市棧橋通六丁目地先    | 潮江泊地    | 面積350,000㎡<br>水深7.5m              | 別図1   |
|     |         | 〃              | 潮江2号泊地  | 面積14,000㎡<br>水深7.5m               | 〃     |
|     |         | 高知市棧橋通五丁目地先    | 港町泊地    | 面積15,000㎡<br>水深6.5m               | 〃     |
|     |         | 高知市萩町二丁目地先     | 東潮江泊地   | 面積51,000㎡<br>水深4.5m               | 〃     |
|     |         | 高知市五台山字北タナスカ地先 | 南吸江泊地   | 面積193,000㎡<br>水深6.0m              | 〃     |
|     |         | 〃              | 北タナスカ   | 面積27,000㎡                         | 〃     |

|               |              |                       |   |
|---------------|--------------|-----------------------|---|
|               | 泊地           | 水深4.0m                |   |
| 高知市五台山字タナスカ地先 | タナスカ泊地       | 面積15,000㎡<br>水深5.0m   | 〃 |
| 高知市弘化台地先      | 弘化台1号泊地      | 面積16,000㎡<br>水深5.0m   | 〃 |
| 〃             | 弘化台2号泊地      | 面積24,000㎡<br>水深5.5m   | 〃 |
| 〃             | 弘化台3号泊地      | 面積74,000㎡<br>水深4.0m   | 〃 |
| 高知市仁井田字朝日ヶ丘地先 | 仁井田1号泊地      | 面積37,000㎡<br>水深5.5m   | 〃 |
| 〃             | 仁井田2号泊地      | 面積71,000㎡<br>水深7.5m   | 〃 |
| 〃             | 仁井田3号泊地      | 面積25,000㎡<br>水深7.5m   | 〃 |
| 高知市仁井田字菖蒲谷地先  | 仁井田4号泊地      | 面積21,000㎡<br>水深5.0m   | 〃 |
| 高知市仁井田字朝日ヶ丘地先 | 仁井田5号泊地      | 面積58,000㎡<br>水深4.5m   | 〃 |
| 高知市仁井田字船倉地先   | 仁井田6号泊地      | 面積232,000㎡<br>水深5.5m  | 〃 |
| 高知市仁井田字新港地先   | 三里1号泊地       | 面積65,000㎡<br>水深8.0m   | 〃 |
| 〃             | 三里2号泊地       | 面積112,000㎡<br>水深12.0m | 〃 |
| 高知市仁井田字新築地先   | 待機泊地         | 面積212,000㎡<br>水深7.5m  | 〃 |
| 高知市仁井田字菖蒲谷地先  | 東孕ドルフィン泊地(1) | 面積5,190㎡<br>水深3.0m    | 〃 |

|               |              |                     |      |
|---------------|--------------|---------------------|------|
| "             | 東孕ドルフィン泊地(2) | 面積9,070㎡<br>水深4.0m  | "    |
| 高知市若松町地先      | 若松町泊地(1)     | 面積26,000㎡<br>水深3.0m | 別図4  |
| 高知市中の島地先      | 若松町泊地(2)     | 面積15,000㎡<br>水深3.7m | "    |
| 高知市仁井田字中州     | 種崎泊地         | 面積30,000㎡<br>水深2.0m | 別図8  |
| 高知市横浜字家ノ奥地先   | 横浜泊地         | 面積27,000㎡<br>水深2.0m | 別図12 |
| 高知市仁井田字朝日ヶ丘地先 | 新築船だまり       | 面積43,000㎡<br>水深5.0m | 別図1  |
| 高知市瀬戸東町一丁目地先  | 瀬戸船だまり       | 面積7,600㎡<br>水深1.5m  | "    |
| 高知市棧橋通六丁目地先   | 棧橋六丁目船だまり    | 面積2,100㎡<br>水深1.5m  | "    |
| 高知市浦戸字打越地先    | 浦戸船だまり       | 面積45,000㎡<br>水深3.0m | 別図9  |
| 高知市浦戸字西アシクイ地先 | もずかた船だまり     | 面積14,000㎡<br>水深4.0m | 別図10 |
| 高知市御堂瀬地先      | みませ船だまり      | 面積34,000㎡<br>水深5.0m | 別図11 |
| 高知市二葉町地先      | 農人町船だまり      | 面積30,000㎡<br>水深1.0m | 別図13 |
| 高知市長浜字江口地先    | 塩谷船だまり       | 面積2,800㎡<br>水深1.0m  | 別図15 |
| 高知市仁井田字新港地先   | 新港東小型船だまり    | 面積32,800㎡<br>水深3.0m | 別図17 |
| 高知市仁井田字船倉地    | 仁井田船だ        | 面積20,000㎡           | 別図18 |

|      | 先             | まり          | 水深2.0m |      |
|------|---------------|-------------|--------|------|
| 外郭施設 | 高知市浦戸地先       | 高知港口防波堤     | 延長844m | 別図1  |
|      | 高知市瀬戸東町一丁目地先  | 瀬戸防波堤       | 延長80m  | "    |
|      | 高知市種崎地先       | 種崎外港防波堤     | 延長343m | "    |
|      | 高知市種崎字久方地先    | 種崎防波堤       | 延長390m | 別図8  |
|      | 高知市浦戸字稲荷地先    | 明治防波堤       | 延長20m  | 別図9  |
|      | 高知市長浜字二反田地先   | もずかた防波堤     | 延長92m  | 別図10 |
|      | 高知市長浜字塩浜地先    | もずかた第2防波堤   | 延長135m | "    |
|      | 高知市浦戸字赤田地先    | もずかた第3防波堤   | 延長51m  | "    |
|      | 高知市浦戸字東アシクイ地先 | もずかた第4防波堤   | 延長18m  | "    |
|      | 高知市横浜字浦屋式地先   | 横浜第1防波堤     | 延長150m | 別図12 |
|      | 高知市横浜字家ノ奥地先   | 横浜第2防波堤     | 延長215m | "    |
|      | 高知市横浜字竹ヶ下地先   | 横浜第3防波堤     | 延長75m  | "    |
|      | 高知市種崎字今雑喉場地先  | 種崎船だまり防波堤   | 延長116m | 別図14 |
|      | "             | 種崎船だまり2号防波堤 | 延長34m  | "    |
|      | 高知市仁井田字新港地    | 三里防波堤       | 延長144m | 別図17 |

|              |          |        |      |
|--------------|----------|--------|------|
| 先            |          |        |      |
| 高知市仁井田字新築地先  | 仁井田第1防波堤 | 延長70m  | 別図18 |
| 高知市仁井田字舟倉地先  | 仁井田第3防波堤 | 延長50m  | 〃    |
| 高知市仁井田字菖蒲谷地先 | 東孕防波堤    | 延長400m | 別図19 |
| 高知市種崎地先      | 種崎1号防砂堤  | 延長70m  | —    |
| 〃            | 種崎2号防砂堤  | 延長70m  | —    |
| 〃            | 種崎3号防砂堤  | 延長70m  | —    |
| 〃            | 種崎4号防砂堤  | 延長70m  | —    |
| 〃            | 種崎5号防砂堤  | 延長70m  | —    |
| 〃            | 種崎6号防砂堤  | 延長70m  | —    |
| 高知市仁井田地先     | 種崎7号防砂堤  | 延長70m  | —    |
| 〃            | 種崎8号防砂堤  | 延長70m  | —    |
| 〃            | 種崎9号防砂堤  | 延長70m  | —    |
| 〃            | 種崎10号防砂堤 | 延長70m  | —    |
| 高知市浦戸字磯崎地先   | 浦戸1号導流堤  | 延長111m | 別図9  |
| 高知市浦戸字赤田地先   | 浦戸2号導    | 延長215m | 〃    |

|              |           |        |      |
|--------------|-----------|--------|------|
|              | 流堤        |        |      |
| 〃            | もずかた1号導流堤 | 延長133m | 別図10 |
| 高知市長浜字塩浜地先   | もずかた2号導流堤 | 延長100m | 〃    |
| 高知市御豊瀬字深尾山地先 | みませ1号導流堤  | 延長167m | 別図11 |
| 高知市御豊瀬字前野山地先 | みませ2号導流堤  | 延長208m | 〃    |
| 高知市種崎地先      | 種崎港口護岸    | 延長363m | 別図1  |
| 高知市棧橋通五丁目    | 港町護岸      | 延長300m | 別図2  |
| 高知市萩町二丁目     | 東潮江岸壁取付護岸 | 延長78m  | 別図3  |
| 高知市弘化台       | 弘化台南護岸    | 延長200m | 別図5  |
| 〃            | 弘化台西護岸    | 延長308m | 〃    |
| 高知市五台山字北夕ナス力 | 南吸江護岸     | 延長977m | 別図6  |
| 高知市仁井田字中州    | 種崎埋立護岸    | 延長265m | 別図8  |
| 高知市横浜字竹ヶ下    | 横浜護岸      | 延長68m  | 別図12 |
| 高知市種崎字古頂本寺   | 種崎港口第2護岸  | 延長140m | 別図14 |
| 高知市種崎字貴船ノ森   | 種崎航路護岸    | 延長998m | 別図16 |
| 高知市仁井田字新港    | 三里護岸      | 延長180m | 別図17 |

|      |             |               |                   |      |
|------|-------------|---------------|-------------------|------|
|      | "           | 三里護岸Ⅰ         | 延長320m            | "    |
|      | "           | 三里護岸Ⅰ<br>(仮設) | 延長40m             | "    |
|      | "           | 三里護岸Ⅱ         | 延長60m             | "    |
|      | "           | 護岸            | 延長265m            | "    |
| 係留施設 | 高知市棧橋通五丁目   | 港町岸壁          | 延長170m<br>水深6.5m  | 別図2  |
|      | 高知市棧橋通六丁目   | 潮江岸壁          | 延長390m<br>水深7.5m  | 別図3  |
|      | "           | 東潮江岸壁<br>(1)  | 延長172m<br>水深7.5m  | "    |
|      | "           | 東潮江岸壁<br>(2)  | 延長310m<br>水深7.5m  | "    |
|      | 高知市萩町二丁目    | 東潮江岸壁<br>(3)  | 延長260m<br>水深7.5m  | "    |
|      | "           | 東潮江岸壁<br>(4)  | 延長180m<br>水深4.5m  | "    |
|      | 高知市仁井田字朝日ヶ丘 | 仁井田北1号岸壁      | 延長130m<br>水深7.5m  | 別図7  |
|      | "           | 仁井田北2号岸壁      | 延長140m<br>水深5.0m  | "    |
|      | 高知市仁井田字新築   | 仁井田南岸壁        | 延長300m<br>水深4.5m  | "    |
|      | 高知市仁井田字新港   | 三里1号岸壁        | 延長240m<br>水深8.0m  | 別図17 |
|      | "           | 三里2号岸壁        | 延長240m<br>水深12.0m | "    |
| "    | 三里8号岸       | 延長180m        | "                 |      |

|                |               |                    |      |
|----------------|---------------|--------------------|------|
|                | 壁             | 水深6.0m             |      |
| 高知市棧橋通五丁目地先    | 港町ドルフィン       | 延長66m<br>水深7.5m    | 別図2  |
| 高知市仁井田字菖蒲谷地先   | 東孕ドルフィン       | 延長20m<br>水深3.0m    | 別図7  |
| 高知市仁井田字朝日ヶ丘地先  | 仁井田ポートパーク     | 延長746m<br>水深2.5m   | "    |
| 高知市浦戸字赤田地先     | 浦戸西係船くい(使用禁止) | 延長53m<br>水深3.0m    | 別図10 |
| 高知市中の島地先       | 丸山台棧橋         | 延長6.0m<br>水深1.0m   | 別図4  |
| 高知市弘化台地先       | 弘化台1号棧橋       | 延長140m<br>水深5.0m   | 別図5  |
| "              | 弘化台2号棧橋       | 延長110m<br>水深4.0m   | "    |
| "              | 弘化台3号棧橋       | 延長55m<br>水深5.5m    | "    |
| 高知市五台山字北タナスカ地先 | 南吸江棧橋         | 延長167.4m<br>水深6.0m | 別図6  |
| 高知市浦戸字打越地先     | 浦戸東棧橋         | 延長12m<br>水深2.0m    | 別図9  |
| 高知市農人町地先       | 堀川浮き棧橋        | 延長1,091m<br>水深1.0m | 別図13 |
| 高知市若松町         | 若松町物揚場        | 延長735m<br>水深3.0m   | 別図4  |
| 高知市弘化台         | 弘化台1号物揚場      | 延長446.4m<br>水深4.0m | 別図5  |
| "              | 弘化台2号物揚場      | 延長242m<br>水深4.0m   | "    |

|              |            |                       |      |
|--------------|------------|-----------------------|------|
| 高知市五台山字北タナスカ | 南吸江物揚場     | 延長270m<br>水深4.0m      | 別図6  |
| 高知市種崎字久方     | 種崎1号物揚場B   | 延長90m<br>水深3.0m       | 別図8  |
| "            | 種崎2号物揚場    | 延長38m<br>水深3.0m       | "    |
| "            | 種崎2号物揚場B   | 延長30m<br>水深3.0m       | "    |
| "            | 種崎第3物揚場B   | 延長19m<br>水深0.5m       | "    |
| 高知市種崎字久方地先   | 種崎第4物揚場B   | 延長370m<br>水深2.0m      | "    |
| 高知市浦戸字稲荷     | 桂浜物揚場      | 延長52m<br>水深1.0m       | 別図9  |
| 高知市浦戸字打越     | 浦戸2号物揚場B   | 延長641m<br>水深2.0m      | "    |
| 高知市浦戸字東アシクイ  | もずかた1号物揚場B | 延長74m<br>水深3.0m       | 別図10 |
| 高知市浦戸字西アシクイ  | もずかた2号物揚場B | 延長222m<br>水深1.0m~2.0m | "    |
| 高知市長浜字塩浜     | もずかた3号物揚場A | 延長277m<br>水深2.0m      | "    |
| 高知市浦戸字東アシクイ  | もずかた4号物揚場B | 延長29m<br>水深2.0m       | "    |
| 高知市御豊瀬字雑喉場   | みませ1号物揚場   | 延長50m<br>水深4.0m       | 別図11 |
| "            | みませ2号物揚場   | 延長83m<br>水深2.5m~4.0m  | "    |
| "            | みませ3号物揚場A  | 延長435m<br>水深1.0m      | "    |

|             |            |                  |      |
|-------------|------------|------------------|------|
| "           | みませ4号物揚場   | 延長20m<br>水深4.0m  | "    |
| "           | みませ5号物揚場   | 延長20m<br>水深2.5m  | "    |
| 高知市横浜字家ノ奥地先 | 横浜1号物揚場A   | 延長705m<br>水深2.0m | 別図12 |
| 高知市横浜字浦屋式地先 | 横浜2号物揚場A   | 延長71m<br>水深3.5m  | "    |
| 高知市種崎字今雑喉場  | 種崎船だまり物揚場A | 延長40m<br>水深2.0m  | 別図14 |
| 高知市長浜字江口    | 塩谷船だまり物揚場B | 延長76m<br>水深1.0m  | 別図15 |
| 高知市仁井田字新港   | 三里第1号物揚場   | 延長817m<br>水深3.0m | 別図17 |
| "           | 三里第2号物揚場   | 延長190m<br>水深4.0m | "    |
| "           | 三里第3号物揚場   | 延長70m<br>水深2.0m  | "    |
| 高知市仁井田字新築   | 仁井田物揚場B    | 延長208m<br>水深2.0m | 別図18 |
| 高知市仁井田字舟倉地先 | 仁井田第2物揚場B  | 延長47m<br>水深2.0m  | "    |
| 高知市種崎字久方    | 種崎第2船揚場    | 延長15m<br>水深1.0m  | 別図8  |
| 高知市種崎字貴船ノ森  | 種崎第1船揚場    | 延長30m<br>水深0.0m  | 別図14 |
| 高知市仁井田字中州   | 中州船揚場      | 延長40m<br>水深0.0m  | 別図18 |
| 高知市種崎字久方    | 種崎第1暫定係留施設 | 延長21m            | 別図8  |

|              | B               |        |      |
|--------------|-----------------|--------|------|
| "            | 種崎第2暫定係留施設B     | 延長101m | "    |
| 高知市浦戸字赤田地先   | 浦戸第1暫定係留施設C     | 延長100m | 別図9  |
| 高知市長浜字二反田地先  | もずかた第1暫定係留施設A   | 延長60m  | 別図10 |
| 高知市浦戸字赤田地先   | もずかた第2暫定係留施設A   | 延長35m  | "    |
| 高知市御豊瀬字前野山地先 | みませ第1暫定係留施設B    | 延長85m  | 別図11 |
| 高知市横浜字浦屋式地先  | 横浜第1暫定係留施設A     | 延長110m | 別図12 |
| 高知市長浜字江口     | 塩谷第1船だまり暫定係留施設C | 延長93m  | 別図15 |
| 高知市仁井田字舟倉地先  | 仁井田第1暫定係留施設A    | 延長90m  | 別図18 |
| "            | 仁井田第2暫定係留施設A    | 延長125m | "    |
| 高知市仁井田字新築地先  | 仁井田第3暫定係留施設A    | 延長70m  | "    |
| "            | 仁井田第4暫定係留施設A    | 延長70m  | "    |

|               | 設A            |              |        |     |
|---------------|---------------|--------------|--------|-----|
| "             | 仁井田第5暫定係留施設A  | 延長350m       | "      |     |
| 高知市五台山字タナスカ地先 | タナスカ第1暫定係留施設B | 延長140m       | 別図19   |     |
| "             | タナスカ第2暫定係留施設B | 延長130m       | "      |     |
| "             | タナスカ第3暫定係留施設B | 延長65m        | "      |     |
| 臨港交通施設        | 高知市棧橋通五丁目     | 港町臨港道路(1)    | 延長160m | 別図2 |
|               | "             | 港町臨港道路(2)    | 延長220m | "   |
|               | 高知市棧橋通六丁目     | 東潮江臨港道路(1)   | 延長405m | 別図3 |
|               | "             | 東潮江臨港道路(2)   | 延長185m | "   |
|               | "             | 東潮江臨港道路(3)   | 延長410m | "   |
|               | "             | 東潮江臨港道路(4)   | 延長700m | "   |
|               | "             | 東潮江支線臨港道路(1) | 延長140m | "   |
|               | "             | 東潮江支線臨港道路(2) | 延長90m  | "   |
|               | "             | 東潮江支線        | 延長173m | "   |

|         | 臨 港 道 路<br>(3) |         |     |
|---------|----------------|---------|-----|
| 高知市南新田町 | 萩町臨港道路         | 延長605m  | "   |
| 高知市弘化台  | 弘化台1号<br>臨港道路  | 延長115m  | 別図5 |
| "       | 弘化台2号<br>臨港道路  | 延長115m  | "   |
| "       | 弘化台3号<br>臨港道路  | 延長115m  | "   |
| "       | 弘化台4号<br>臨港道路  | 延長115m  | "   |
| "       | 弘化台5号<br>臨港道路  | 延長19m   | "   |
| "       | 弘化台6号<br>臨港道路  | 延長305m  | "   |
| "       | 弘化台7号<br>臨港道路  | 延長67.4m | "   |
| "       | 弘化台8号<br>臨港道路  | 延長67.4m | "   |
| "       | 弘化台9号<br>臨港道路  | 延長480m  | "   |
| "       | 弘化台10号<br>臨港道路 | 延長40m   | "   |
| "       | 弘化台11号<br>臨港道路 | 延長50m   | "   |
| "       | 弘化台12号<br>臨港道路 | 延長50m   | "   |
| "       | 弘化台13号<br>臨港道路 | 延長40m   | "   |

|                         |                 |          |     |
|-------------------------|-----------------|----------|-----|
| 高知市五台山字北タナスカ            | 北タナスカ<br>1号臨港道路 | 延長266m   | 別図6 |
| "                       | 北タナスカ<br>2号臨港道路 | 延長35m    | "   |
| "                       | 北タナスカ<br>3号臨港道路 | 延長32m    | "   |
| "                       | 北タナスカ<br>5号臨港道路 | 延長242m   | "   |
| "                       | 北タナスカ<br>6号臨港道路 | 延長105m   | "   |
| 高知市仁井田字朝日ヶ丘から同市仁井田字新築まで | 仁井田1号<br>臨港道路   | 延長1,880m | 別図7 |
| 高知市仁井田字新築               | 仁井田2号<br>臨港道路   | 延長170m   | "   |
| 高知市仁井田字朝日ヶ丘             | 仁井田3号<br>臨港道路   | 延長260m   | "   |
| "                       | 仁井田4号<br>臨港道路   | 延長275m   | "   |
| "                       | 仁井田5号<br>臨港道路   | 延長175m   | "   |
| "                       | 仁井田6号<br>臨港道路   | 延長150m   | "   |
| "                       | 仁井田7号<br>臨港道路   | 延長155m   | "   |
| "                       | 仁井田8号<br>臨港道路   | 延長155m   | "   |



|           |                |         |   |
|-----------|----------------|---------|---|
| "         | 仁井田9号<br>臨港道路  | 延長80m   | " |
| "         | 仁井田10号<br>臨港道路 | 延長192m  | " |
| "         | 仁井田11号<br>臨港道路 | 延長192m  | " |
| "         | 仁井田12号<br>臨港道路 | 延長100m  | " |
| "         | 仁井田13号<br>臨港道路 | 延長100m  | " |
| "         | 仁井田14号<br>臨港道路 | 延長54.5m | " |
| "         | 仁井田15号<br>臨港道路 | 延長34.7m | " |
| 高知市仁井田字新築 | 仁井田16号<br>臨港道路 | 延長300m  | " |
| "         | 仁井田17号<br>臨港道路 | 延長110m  | " |
| "         | 仁井田18号<br>臨港道路 | 延長517m  | " |
| "         | 仁井田19号<br>臨港道路 | 延長380m  | " |
| "         | 仁井田20号<br>臨港道路 | 延長514m  | " |
| "         | 仁井田21号<br>臨港道路 | 延長230m  | " |
| "         | 仁井田22号<br>臨港道路 | 延長190m  | " |
| "         | 仁井田23号<br>臨港道路 | 延長250m  | " |

|                   |                |        |      |
|-------------------|----------------|--------|------|
| "                 | 仁井田24号<br>臨港道路 | 延長240m | "    |
| 高知市仁井田字中州         | 中州1号臨<br>港道路   | 延長370m | 別図8  |
| "                 | 中州2号臨<br>港道路   | 延長218m | "    |
| "                 | 中州3号臨<br>港道路   | 延長186m | "    |
| "                 | 中州6号臨<br>港道路   | 延長160m | "    |
| "                 | 中州9号臨<br>港道路   | 延長45m  | "    |
| "                 | 中州10号臨<br>港道路  | 延長90m  | "    |
| 高知市種崎字久方          | 種崎1号臨<br>港道路   | 延長110m | "    |
| 高知市横浜字竹ヶ下         | 横浜1号臨<br>港道路   | 延長60m  | 別図12 |
| 高知市横浜字竹ヶ浦屋<br>式地先 | 横浜2号臨<br>港道路   | 延長25m  | "    |
| 高知市種崎字浦ノ町         | 種崎臨港道<br>路     | 延長690m | 別図16 |
| "                 | 種崎2号臨<br>港道路   | 延長280m | "    |
| 高知市仁井田字新港         | 臨港道路新<br>港1号線  | 延長232m | 別図17 |
| "                 | 臨港道路新<br>港2号線  | 延長624m | "    |
| "                 | 新港ふ頭東<br>1号線   | 延長230m | "    |

|            |                 |                      |                         |      |
|------------|-----------------|----------------------|-------------------------|------|
|            | 〃               | 新港ふ頭東<br>2号線         | 延長154.4m                | 〃    |
|            | 〃               | 新港ふ頭東<br>3号線         | 延長190m                  | 〃    |
|            | 高知市五台山字タナスカ     | タナスカ1<br>号臨港道路       | 延長480m                  | 別図19 |
|            | 〃               | タナスカ2<br>号臨港道路       | 延長130m                  | 〃    |
|            | 高知市棧橋通六丁目       | 駐車場                  | 面積720㎡                  | 別図3  |
|            | 高知市弘化台          | 弘化台駐<br>車場           | 面積1,364㎡                | 別図5  |
|            | 高知市仁井田字朝日ヶ<br>丘 | 仁井田ポ<br>ートパーク駐<br>車場 | 面積906㎡                  | 別図7  |
|            | 高知市仁井田字新港       | 高知新港駐<br>車場          | 面積13,862㎡               | 別図17 |
|            | 高知市仁井田字新築       | 仁井田橋                 | 延長9.44m                 | 別図7  |
|            | 高知市仁井田字朝日ヶ<br>丘 | 浦戸新橋                 | 延長30m                   | 〃    |
| 航行補助施<br>設 | 高知市仁井田字新港地<br>先 | 仮防波堤灯<br>台           | 1基                      | 別図1  |
|            | 〃               | 高知新港灯<br>浮標(1)       | 1基                      | 〃    |
|            | 〃               | 高知新港灯<br>浮標(2)       | 1基                      | 〃    |
|            | 〃               | 高知新港灯<br>浮標(3)       | 1基                      | 〃    |
| 荷さばき施<br>設 | 高知市仁井田字新築       | ユニック<br>クレーン         | 1基<br>つり上げ荷重2.9トンづ<br>り | 別図7  |

|           |                 |                            |      |
|-----------|-----------------|----------------------------|------|
| 高知市仁井田字新港 | ガントリー<br>クレーン   | 1基<br>つり上げ荷重42.5トンづ<br>り   | 別図17 |
| 〃         | シップロー<br>ダ      | 1基<br>1時間当たり能力1,000<br>㎡/h | 〃    |
| 〃         | リーチスタ<br>ッカ     | 1台<br>つり上げ荷重45トンづり         | 〃    |
| 高知市棧橋通六丁目 | 潮江荷さば<br>き地(1)  | 面積1,565㎡                   | 別図3  |
| 〃         | 潮江荷さば<br>き地(2)  | 面積2,375㎡                   | 〃    |
| 〃         | 潮江荷さば<br>き地(3)  | 面積2,625㎡                   | 〃    |
| 〃         | 東潮江荷さ<br>ばき地(1) | 面積2,700㎡                   | 〃    |
| 〃         | 東潮江荷さ<br>ばき地(2) | 面積3,500㎡                   | 〃    |
| 高知市弘化台    | 弘化台荷さ<br>ばき地(1) | 面積3,250㎡                   | 別図5  |
| 〃         | 弘化台荷さ<br>ばき地(2) | 面積3,450㎡                   | 〃    |
| 〃         | 弘化台荷さ<br>ばき地(3) | 面積276㎡                     | 〃    |
| 〃         | 弘化台荷さ<br>ばき地(4) | 面積450㎡                     | 〃    |
| 〃         | 弘化台荷さ<br>ばき地(5) | 面積420㎡                     | 〃    |
| 〃         | 弘化台荷さ<br>ばき地(6) | 面積420㎡                     | 〃    |

|      |              |              |                           |      |
|------|--------------|--------------|---------------------------|------|
|      | 高知市五台山字北タナスカ | 南吸江荷さばき地(1)  | 面積2,514㎡                  | 別図6  |
|      | "            | 南吸江荷さばき地(2)  | 面積1,043㎡                  | "    |
|      | 高知市仁井田字朝日ヶ丘  | 仁井田朝日ヶ丘荷さばき地 | 面積9,030㎡                  | 別図7  |
|      | 高知市仁井田字新築    | 仁井田新築荷さばき地   | 面積4,520㎡                  | "    |
|      | 高知市種崎字久方     | 種崎荷さばき地      | 面積918㎡                    | 別図8  |
|      | 高知市仁井田字新港    | 新港荷さばき地(1)   | 面積55,545㎡                 | 別図17 |
|      | "            | 新港荷さばき地(2)   | 面積6,003㎡                  | "    |
|      | "            | くん蒸倉庫        | 1棟<br>2倉(面積56㎡・297㎡)      | "    |
|      | "            | 備品倉庫         | 1棟<br>面積40㎡               | "    |
|      | "            | 受変電所         | 1棟<br>面積120㎡              | "    |
|      | "            | 冷凍コンセント      | 4基<br>3層架台<br>60口(電圧440V) | "    |
| 保管施設 | 高知市棧橋通五丁目    | 港町野積場        | 面積13,812㎡                 | 別図2  |
|      | 高知市棧橋通六丁目    | 潮江野積場        | 面積3,632㎡                  | 別図3  |
|      | "            | 東潮江野積場(1)    | 面積4,820㎡                  | "    |
|      | "            | 東潮江野積        | 面積4,326㎡                  | "    |

|              |           |          |  |     |
|--------------|-----------|----------|--|-----|
|              |           | 場(2)     |  |     |
| 高知市萩町二丁目     | 東潮江野積場(3) | 面積7,000㎡ |  | "   |
| "            | 東潮江野積場(4) | 面積7,600㎡ |  | "   |
| "            | 東潮江野積場(5) | 面積4,700㎡ |  | "   |
| "            | 萩町二丁目野積場  | 面積2,215㎡ |  | "   |
| 高知市棧橋通六丁目    | 棧橋通六丁目野積場 | 面積7,360㎡ |  | "   |
| 高知市若松町       | 若松町野積場    | 面積8,900㎡ |  | 別図4 |
| 高知市弘化台       | 弘化台野積場    | 面積1,060㎡ |  | 別図5 |
| 高知市五台山字北タナスカ | 南吸江野積場(1) | 面積673㎡   |  | 別図6 |
| "            | 南吸江野積場(2) | 面積651㎡   |  | "   |
| "            | 南吸江野積場(3) | 面積1,729㎡ |  | "   |
| "            | 南吸江野積場(4) | 面積7,702㎡ |  | "   |
| "            | 南吸江野積場(5) | 面積2,673㎡ |  | "   |
| "            | 南吸江野積場(6) | 面積674㎡   |  | "   |
| 高知市仁井田字朝日ヶ丘  | 仁井田野積場(1) | 面積3,008㎡ |  | 別図7 |
| "            | 仁井田野積     | 面積5,800㎡ |  | "   |

|          |             |             |               |      |
|----------|-------------|-------------|---------------|------|
|          |             | 場(2)        |               |      |
|          | 高知市横浜字竹ヶ下   | 横浜野積場(1)    | 面積707㎡        | 別図12 |
|          | 高知市横浜字奥ノ家地先 | 横浜野積場(2)    | 面積3,500㎡      | "    |
|          | 高知市仁井田字新港   | 新港野積場(1)    | 面積15,332㎡     | 別図17 |
|          | "           | 新港野積場(2)    | 面積7,012㎡      | "    |
|          | "           | 新港野積場(3)    | 面積21,817㎡     | "    |
|          | 高知市棧橋通六丁目   | 貨物車両置場      | 面積5,300㎡      | 別図3  |
| 船舶役務用施設  | "           | 潮江岸壁給水栓     | 供給能力60t/h×2箇所 | "    |
|          | "           | 東潮江岸壁給水栓(1) | 供給能力60t/h×3箇所 | "    |
|          | 高知市萩町二丁目    | 東潮江岸壁給水栓(2) | 供給能力60t/h×2箇所 | "    |
|          | 高知市仁井田字新港   | 三里岸壁給水栓     | 供給能力25t/h×2箇所 | 別図17 |
| 廃棄物処理施設  | 高知市仁井田字新築   | 仁井田廃棄物集積場   | 面積600㎡        | 別図7  |
| 港湾環境整備施設 | 高知市棧橋通六丁目   | 高知港公園       | 面積139㎡        | 別図3  |
|          | 高知市中の島地先    | 中の島公園       | 面積2,166㎡      | 別図4  |
|          | 高知市棧橋通六丁目   | 潮江緑地        | 面積5,620㎡      | 別図3  |
|          | 高知市仁井田字新港   | 新港緑地        | 面積18,000㎡     | 別図17 |
|          | 高知市棧橋通六丁目   | 潮江便所        | 1棟            | 別図3  |

|        |             |             |               |      |
|--------|-------------|-------------|---------------|------|
|        | "           | 東潮江便所       | 1棟            | "    |
|        | 高知市仁井田字朝日ヶ丘 | 仁井田ポートパーク便所 | 1棟            | 別図7  |
|        | 高知市横浜字家ノ奥地先 | 横浜便所        | 1棟            | 別図12 |
|        | 高知市仁井田字新港   | 新港緑地便所      | 1棟            | 別図17 |
| 港湾管理施設 | 高知市棧橋通六丁目   | 高知河港事務所倉庫   | 1棟            | 別図3  |
|        | "           | ふ頭保安設備      | 1区画(第1ふ頭第6岸壁) | "    |
|        | 高知市萩町二丁目    | ふ頭保安設備      | 1区画(第1ふ頭第7岸壁) | "    |
|        | 高知市仁井田字朝日ヶ丘 | ふ頭保安設備      | 1区画(第5ふ頭第1岸壁) | 別図7  |
|        | "           | ふ頭保安設備      | 1区画(第5ふ頭第2岸壁) | "    |
|        | 高知市仁井田字新港   | ふ頭保安設備      | 1区画(第7ふ頭第1岸壁) | 別図17 |
|        | "           | ふ頭保安設備      | 1区画(第7ふ頭第2岸壁) | "    |
|        | 高知市棧橋通六丁目   | 潮江オイルフェンス   | 1基            | 別図3  |
|        | 高知市仁井田字新港   | 高知新港オイルフェンス | 1基            | 別図17 |
|        | 高知市棧橋通五丁目   | その他の港湾用地    | 面積9,848㎡      | 別図2  |
| 港湾管理用  | 高知市棧橋通六丁目地  | ニューさじ       | 1隻            | 別図3  |

|     |      |              |          |                                    |      |
|-----|------|--------------|----------|------------------------------------|------|
|     | 移動施設 | 先            | ま(清掃船)   | 船形9.1G/T                           |      |
|     |      | 高知市南宝永町地先    | 港栄丸(清掃船) | 1隻<br>船形1.3G/T                     | 別図13 |
| 須崎港 | 水域施設 | 須崎市港町地先      | 湾口航路     | 延長700m<br>幅員230m<br>水深16.0m        | 別図20 |
|     |      | "            | 本港航路     | 延長2,800m<br>幅員170m~300m<br>水深10.0m | "    |
|     |      | 須崎市浜町二丁目地先   | 浜町航路     | 延長40m<br>幅員30m<br>水深3.0m           | "    |
|     |      | "            | 高州航路     | 延長90m<br>幅員20m<br>水深3.0m           | "    |
|     |      | 須崎市大間西町地先    | 大間航路     | 延長150m<br>幅員30m<br>水深3.0m          | "    |
|     |      | 須崎市港町地先      | 港町第1泊地   | 面積10,700㎡<br>水深6.0m                | "    |
|     |      | "            | 港町第2泊地   | 面積6,400㎡<br>水深5.5m                 | "    |
|     |      | "            | 港町第3泊地   | 面積4,600㎡<br>水深6.0m                 | "    |
|     |      | "            | 港町第4泊地   | 面積11,700㎡<br>水深7.5m                | "    |
|     |      | "            | 港町第5泊地   | 面積145,000㎡<br>水深10.0m              | "    |
|     |      | 須崎市多ノ郷乙字大峰地先 | 大峰第1泊地   | 面積17,000㎡<br>水深7.5m                | "    |
|     |      | 須崎市多ノ郷乙字フル   | 大峰第2泊地   | 面積28,000㎡                          | "    |

|      |                |         |                      |      |
|------|----------------|---------|----------------------|------|
|      | 夕地先            | 地       | 水深7.5m               |      |
|      | 須崎市多ノ郷乙字今網代地先  | 大峰第3泊地  | 面積12,000㎡<br>水深7.5m  | "    |
|      | "              | 大峰第4泊地  | 面積10,000㎡<br>水深9.0m  | "    |
|      | 須崎市多ノ郷乙字城ヶ浦地先  | 大峰第5泊地  | 面積22,000㎡<br>水深5.0m  | "    |
|      | 須崎市港町地先        | 大間泊地    | 面積22,000㎡<br>水深3.0m  | "    |
|      | "              | 大間第2泊地  | 面積6,000㎡<br>水深4.0m   | "    |
|      | 須崎市下分乙地先       | 角谷第1泊地  | 面積82,200㎡<br>水深9.0m  | "    |
|      | "              | 角谷第2泊地  | 面積9,600㎡<br>水深7.5m   | "    |
|      | "              | 角谷第3泊地  | 面積12,000㎡<br>水深13.5m | "    |
|      | "              | 角谷第4泊地  | 面積17,200㎡<br>水深13.5m | "    |
|      | 須崎市多ノ郷乙字クロハ工地先 | 串の浦第1泊地 | 面積25,000㎡<br>水深6.5m  | "    |
|      | "              | 串の浦第2泊地 | 面積4,000㎡<br>水深4.0m   | "    |
|      | 須崎市浜町一丁目地先     | 浜町船だまり  | 面積12,200㎡<br>水深3.0m  | "    |
|      | 須崎市港町地先        | 高州船だまり  | 面積11,300㎡<br>水深3.0m  | "    |
|      | 須崎市大間西町地先      | 大間船だまり  | 面積20,500㎡<br>水深3.0m  | "    |
| 外郭施設 | 須崎市大間西町        | 大間第1防   | 延長170m               | 別図21 |

|             | 波堤            |          |      |
|-------------|---------------|----------|------|
| "           | 大間第2防波堤       | 延長185m   | "    |
| 須崎市港町       | 大間小型船だまり第1防波堤 | 延長100m   | "    |
| "           | 大間小型船だまり第2防波堤 | 延長155m   | "    |
| 須崎市浜町二丁目    | 富士ヶ浜第1防波堤     | 延長191m   | 別図23 |
| 須崎市新町二丁目    | 富士ヶ浜第2防波堤     | 延長20m    | "    |
| "           | 元須賀防波堤        | 延長75m    | "    |
| 須崎市浜町一丁目地先  | 浜町防波堤         | 延長185m   | "    |
| 須崎市港町       | 高州防波堤         | 延長10m    | "    |
| 須崎市潮田町      | 大間第1防潮堤       | 延長431.5m | 別図21 |
| 須崎市多ノ郷乙字磯ブチ | 城ヶ浦第1導流堤      | 延長65m    | 別図22 |
| "           | 城ヶ浦第2導流堤      | 延長65m    | "    |
| 須崎市港町       | 港町埋立護岸        | 延長408m   | 別図21 |
| 須崎市港町       | 港町護岸          | 延長159m   | "    |
| 須崎市潮田町      | 大間第1護岸        | 延長50m    | "    |
| 須崎市多ノ郷乙字城ヶ  | 大峯第3護         | 延長69m    | 別図22 |

|      | 浦           | 岸            |                            |
|------|-------------|--------------|----------------------------|
|      | 須崎市多ノ郷乙字白岩  | 大峯ドルフィン背後護岸  | 延長150m<br>"                |
|      | 須崎市多ノ郷乙字向山  | 向山護岸         | 延長35m<br>別図23              |
| 係留施設 | 須崎市港町       | 港町-5M岸壁      | 延長80m<br>水深5.0m<br>別図21    |
|      | "           | 港町-6M岸壁      | 延長105m<br>水深6.0m<br>"      |
|      | "           | 港町-7.5M1号岸壁  | 延長130m<br>水深7.5m<br>"      |
|      | "           | 港町-7.5M2号岸壁  | 延長140m<br>水深7.5m<br>"      |
|      | "           | 港町-10M岸壁     | 延長197m<br>水深10.0m<br>"     |
|      | 須崎市多ノ郷乙字今綱代 | 大峯1万トン岸壁     | 延長165m<br>水深9.0m<br>別図22   |
|      | 須崎市多ノ郷乙字城ヶ浦 | 大峯-5M岸壁      | 延長170m<br>水深5.0m~5.5m<br>" |
|      | 須崎市港町       | 港町-5.5M岸壁    | 延長180m<br>水深5.5m<br>別図23   |
|      | 須崎市大間西町     | 大間棧橋         | 延長244m<br>水深3.0m<br>別図21   |
|      | 須崎市港町       | 須崎1号棧橋(使用禁止) | 延長75m<br>水深6.0m<br>別図23    |
|      | "           | 須崎2号棧橋(使用禁止) | 延長75m<br>水深6.0m<br>"       |
|      | 須崎市大間西町     | 大間第2物        | 延長250m<br>別図21             |

|              |                   |                                   |      |
|--------------|-------------------|-----------------------------------|------|
|              | 揚場                | 水深1.0m                            |      |
| 須崎市港町        | 大間第3物揚場A          | 延長215.7m<br>水深3.0m                | "    |
| "            | 大間第4物揚場(大間第4物揚場A) | 延長220m(110m)<br>水深3.0m~4.0m(3.0m) | "    |
| "            | 大間第5物揚場           | 延長162.7m<br>水深4.0m                | "    |
| "            | 大間第6物揚場B          | 延長200m<br>水深3.0m                  | "    |
| 須崎市多ノ郷乙字大峰   | 大峯物揚場             | 延長210m<br>水深2.0m~3.0m             | 別図22 |
| 須崎市多ノ郷乙字今綱代  | 大峯第2物揚場           | 延長100m<br>水深1.0m                  | "    |
| 須崎市浜町二丁目     | 浜町物揚場             | 延長286m<br>水深3.0m                  | 別図23 |
| 須崎市新町二丁目     | 内港第1物揚場           | 延長234m<br>水深1.5m                  | "    |
| 須崎市港町        | 内港第2物揚場           | 延長239m<br>水深1.5m                  | "    |
| 須崎市多ノ郷乙字サガノ谷 | 串ノ浦物揚場            | 延長20m<br>水深2.0m                   | "    |
| 須崎市大間西町      | 大間第1暫定係留施設A       | 延長150m                            | 別図21 |
| 須崎市潮田町       | 大間第1暫定係留施設B       | 延長50m                             | "    |
| 須崎市大間西町      | 大間第2暫定係留施設        | 延長116m                            | "    |

|        |             |             |            |      |
|--------|-------------|-------------|------------|------|
|        |             | A           |            |      |
|        | 須崎市港町       | 大間第3暫定係留施設A | 延長155m     | "    |
| 臨港交通施設 | 須崎市港町       | 港町1号臨港道路    | 延長720m     | "    |
|        | "           | 港町2号臨港道路    | 延長372m     | "    |
|        | "           | 港町6号臨港道路    | 延長127m     | "    |
|        | "           | 港町7号臨港道路    | 延長165m     | "    |
|        | "           | 港町8号臨港道路    | 延長104m     | "    |
|        | "           | 港町9号臨港道路    | 延長20m      | "    |
|        | "           | 港町10号臨港道路   | 延長20m      | "    |
|        | "           | 港町11号臨港道路   | 延長20m      | "    |
|        | "           | 港町12号臨港道路   | 延長20m      | "    |
|        | 須崎市潮田町      | 須崎港臨港道路     | 延長1,220.6m | "    |
|        | 須崎市多ノ郷乙字城ヶ浦 | 大峰臨港道路      | 延長47.6m    | 別図22 |
|        | 須崎市港町       | 港町3号臨港道路    | 延長67m      | 別図23 |
|        | "           | 港町4号臨港道路    | 延長83m      | "    |

|        |              |             |           |             |
|--------|--------------|-------------|-----------|-------------|
|        | "            | 港町5号臨港道路    | 延長100m    | "           |
|        | 須崎市潮田町       | 御手洗川橋       | 延長100m    | 別図21        |
|        | 須崎市大間西町      | 須崎港大間高架橋    | 延長159.4m  | "           |
| 航行補助施設 | 須崎市多ノ郷乙字向山地先 | 須崎第13浮標灯    | 1基        | 別図23        |
| 荷さばき施設 | 須崎市大間西町      | 大間荷さばき地     | 面積2,758㎡  | 別図21        |
|        | 須崎市港町        | 大間第2荷さばき地   | 面積5,574㎡  | "           |
|        | 須崎市多ノ郷乙字今綱代  | 大峰荷さばき地     | 面積2,000㎡  | 別図22        |
| 保管施設   | 須崎市港町        | 港町3号野積場     | 面積953㎡    | 別図21        |
|        | "            | 港町4号野積場     | 面積4,227㎡  | "           |
|        | "            | 港町5号野積場     | 面積3,430㎡  | "           |
|        | "            | 港町6号野積場     | 面積11,884㎡ | "           |
|        | 須崎市多ノ郷乙字城ヶ浦  | 大峰野積場       | 面積4,448㎡  | 別図22        |
|        | 須崎市港町        | 高州野積場       | 面積1,156㎡  | 別図23        |
|        | "            | 港町1号野積場     | 面積2,291㎡  | "           |
|        | 船舶役務用施設      | 須崎市多ノ郷乙字城ヶ浦 | 船舶給水      | 567㎡<br>3箇所 |
| 港湾公害防  | "            | 防じん・防       | 延長363m    | "           |

| 止施設        |             | 風施設             |               |  |        |   |
|------------|-------------|-----------------|---------------|--|--------|---|
| 港湾管理施設     | 須崎市港町       | ふ頭保安設備（港町地区施設）  | 1区画           | 別図21                                   |        |   |
|            | 須崎市多ノ郷乙字今綱代 | ふ頭保安設備（大峰地区施設）  | 1区画           | 別図22                                   |        |   |
| 甲浦港        | 水域施設        | 安芸郡東洋町甲浦字唐人ヶ鼻地先 | 甲浦航路          | 延長1,300m<br>幅員30m～200m<br>水深6.0m～30.0m | 別図24   |   |
|            |             | "               | 二子島航路         | 延長450m<br>幅員60m<br>水深5.0m              | "      |   |
|            |             | "               | 甲浦第1泊地        | 面積85,000㎡<br>水深7.5m                    | "      |   |
|            |             | "               | 甲浦第2泊地        | 面積37,000㎡<br>水深5.0m                    | "      |   |
|            |             | 安芸郡東洋町甲浦字浅学津地先  | 甲浦第3泊地        | 面積23,000㎡<br>水深3.5m                    | "      |   |
|            |             | 安芸郡東洋町甲浦字甲山地先   | 東股船だまり        | 面積33,000㎡<br>水深1.0m～3.0m               | "      |   |
|            |             | 安芸郡東洋町甲浦字水谷地先   | 西股船だまり        | 面積23,700㎡<br>水深1.0m～3.0m               | "      |   |
|            |             | 安芸郡東洋町甲浦字浅学津地先  | 浅学津船だまり       | 面積6,700㎡<br>水深3.0m                     | "      |   |
|            |             | 外郭施設            | 安芸郡東洋町甲浦字葛島地先 | 二子島防波堤                                 | 延長245m | " |
|            |             |                 | "             | 葛島防波堤                                  | 延長237m | " |
| "          | 葛島2号防波堤     |                 | 延長65m         | "                                      |        |   |
| 安芸郡東洋町甲浦字唐 | 港口防波堤       |                 | 延長120m        | 別図25                                   |        |   |



|      |               |           |                       |   |
|------|---------------|-----------|-----------------------|---|
|      | 人ヶ鼻地先         |           |                       |   |
|      | "             | 唐人ヶ鼻防波堤   | 延長15m                 | " |
|      | 安芸郡東洋町甲浦字塚岬地先 | 塚崎防波堤     | 延長68m                 | " |
|      | "             | 戒崎内港防波堤   | 延長29m                 | " |
|      | 安芸郡東洋町甲浦字浅芋津  | 浅芋津護岸     | 延長37m                 | " |
|      | 安芸郡東洋町甲浦字唐人ヶ鼻 | 唐人ヶ鼻胸壁    | 延長26m                 | " |
| 係留施設 | "             | 唐人ヶ鼻立岸壁   | 延長102m<br>水深6.0m      | " |
|      | "             | 唐人ヶ鼻2号岸壁  | 延長110m<br>水深5.0m      | " |
|      | "             | 唐人ヶ鼻1号物揚場 | 延長93m<br>水深4.0m       | " |
|      | "             | 唐人ヶ鼻2号物揚場 | 延長97m<br>水深3.0m       | " |
|      | 安芸郡東洋町甲浦字浅芋津  | 浅芋津1号物揚場  | 延長54m<br>水深1.0m       | " |
|      | "             | 浅芋津2号物揚場  | 延長160.15m<br>水深3.5m   | " |
|      | "             | 西股物揚場B    | 延長46m<br>水深3.0m       | " |
|      | 安芸郡東洋町甲浦字甲山   | 甲山物揚場     | 延長97m<br>水深3.0m       | " |
|      | 安芸郡東洋町甲浦字東町   | 東股1号物揚場B  | 延長480m<br>水深1.0m~2.0m | " |
|      | 安芸郡東洋町甲浦字船    | 東股2号物     | 延長35m                 | " |

|              |                 |            |                                     |      |
|--------------|-----------------|------------|-------------------------------------|------|
|              | 蔵               | 揚場         | 水深3.0m                              |      |
|              | 安芸郡東洋町甲浦字塚岬     | 東股4号物揚場B   | 延長89m<br>水深3.0m                     | "    |
|              | "               | 塚崎物揚場      | 延長75.4m<br>水深3.0m                   | "    |
|              | 安芸郡東洋町甲浦字東谷     | 東股船だまり物揚場B | 延長181m<br>水深1.5m                    | "    |
|              | 安芸郡東洋町甲浦字船蔵     | 東股暫定係留施設A  | 延長20m<br>水深1.0m                     | "    |
|              | 安芸郡東洋町甲浦字水谷     | 西股暫定係留施設A  | 延長640m<br>水深1.0m                    | "    |
| 臨港交通施設       | 安芸郡東洋町甲浦字浅芋津    | 浅芋津臨港道路    | 延長212m                              | "    |
|              | 安芸郡東洋町甲浦字唐人ヶ鼻   | 唐人ヶ鼻1号臨港道路 | 延長242.5m                            | "    |
|              | "               | 唐人ヶ鼻2号臨港道路 | 延長151m                              | "    |
| 航行補助施設       | 安芸郡東洋町甲浦字葛島地先   | 灯浮標        | 1基                                  | 別図24 |
| 保管施設         | 安芸郡東洋町甲浦字唐人ヶ鼻   | 野積場(1)     | 面積2,775㎡                            | 別図25 |
|              | "               | 野積場(2)     | 面積3,743㎡                            | "    |
| 港湾環境整備施設     | 安芸郡東洋町甲浦字水谷     | 緑地         | 面積2,040㎡                            | "    |
| 港湾厚生施設       | 安芸郡東洋町甲浦字唐人ヶ鼻   | 甲浦港公衆トイレ   | 1棟                                  | "    |
| 佐喜浜港<br>水域施設 | 室戸市佐喜浜町字エミスノ前地先 | 佐喜浜航路      | 延長780m<br>幅員30m~50m<br>水深3.0m~12.0m | 別図26 |
|              | "               | 港口泊地       | 面積52,000㎡                           | "    |

|      |                      |             |                     |      |
|------|----------------------|-------------|---------------------|------|
|      |                      |             | 水深4.5m              |      |
|      | "                    | 新港船だまり      | 面積7,000㎡<br>水深3.0m  | "    |
|      | 室戸市佐喜浜町字湊ノ<br>上地先    | 市場前船だ<br>まり | 面積3,000㎡<br>水深3.5m  | "    |
|      | "                    | 港口船だま<br>り  | 面積3,000㎡<br>水深3.0m  | "    |
|      | 室戸市佐喜浜町字タテ<br>リゲ辻東地先 | 新内港船だ<br>まり | 面積14,000㎡<br>水深3.5m | "    |
| 外郭施設 | 室戸市佐喜浜町字湊ノ<br>上      | 南第1防波<br>堤  | 延長116m              | 別図27 |
|      | 室戸市佐喜浜町字湊ノ<br>上地先    | 南第2防波<br>堤  | 延長55m               | "    |
|      | "                    | 南第3防波<br>堤  | 延長81m               | "    |
|      | 室戸市佐喜浜町字湊ノ<br>上      | 南内港防波<br>堤  | 延長51m               | "    |
|      | 室戸市佐喜浜町字エミ<br>スノ前    | 北内港防波<br>堤  | 延長21m               | "    |
|      | "                    | 北防波堤        | 延長111m              | "    |
|      | "                    | 沖防波堤        | 延長370m              | "    |
|      | 室戸市佐喜浜町字湊ノ<br>上地先    | 沖第2防波<br>堤  | 延長250m              | "    |
|      | 室戸市佐喜浜町字湊ノ<br>上      | 南第2護岸       | 延長59m               | "    |
|      | 室戸市佐喜浜町字エミ<br>スノ前    | 南第3護岸       | 延長30m               | "    |
| "    | 北内港護岸                | 延長80m       | "                   |      |

|      |                    |              |                      |   |
|------|--------------------|--------------|----------------------|---|
|      | "                  | 船揚場護岸        | 延長57m                | " |
|      | "                  | 新内港東護<br>岸   | 延長35m                | " |
|      | "                  | 外港護岸<br>(防波) | 延長100m               | " |
|      | 室戸市佐喜浜町字タテ<br>リゲ辻東 | 臨港道路護<br>岸   | 延長200m               | " |
| 係留施設 | 室戸市佐喜浜町字エミ<br>スノ前  | 新港岸壁         | 延長115m<br>水深4.5m     | " |
|      | "                  | 新内港北物<br>揚場  | 延長70m<br>水深3.5m      | " |
|      | "                  | 新内港東物<br>揚場  | 延長220m<br>水深3.5m     | " |
|      | "                  | 東物揚場         | 延長125m<br>水深2.0m     | " |
|      | "                  | 港口物揚場        | 延長26m<br>水深2.0m      | " |
|      | "                  | 新港第1物<br>揚場  | 延長25m<br>水深3.0m      | " |
|      | "                  | 新港第2物<br>揚場  | 延長190m<br>水深3.0m     | " |
|      | 室戸市佐喜浜町字タテ<br>リゲ辻東 | 新内港西物<br>揚場  | 延長225m<br>水深3.5m     | " |
|      | 室戸市佐喜浜町字湊ノ<br>上    | 市場前物揚<br>場   | 延長84m<br>水深3.5m      | " |
|      | "                  | 西物揚場         | 延長39m<br>水深2.0m~3.0m | " |
|      | "                  | 港口南物揚<br>場   | 延長68m<br>水深3.0m      | " |

|        |      |                |           |                                   |      |
|--------|------|----------------|-----------|-----------------------------------|------|
|        |      | 室戸市佐喜浜町字エミスノ前  | 新内港船揚場    | 延長21m<br>水深3.5m                   | 〃    |
|        |      | 〃              | 港口船揚場     | 延長10m<br>水深0.5m                   | 〃    |
|        |      | 〃              | 新港船揚場     | 延長40m<br>水深3.0m                   | 〃    |
| 臨港交通施設 |      | 室戸市佐喜浜町字タテリゲ辻東 | 佐喜浜第1臨港道路 | 延長385m                            | 〃    |
|        |      | 室戸市佐喜浜町字エミスノ前  | 佐喜浜第2臨港道路 | 延長150m                            | 〃    |
|        |      | 〃              | 佐喜浜第3臨港道路 | 延長22m                             | 〃    |
|        |      | 〃              | 佐喜浜第5臨港道路 | 延長90.6m                           | 〃    |
|        |      | 室戸市佐喜浜町字湊ノ上    | 佐喜浜第6臨港道路 | 延長91m                             | 〃    |
| 荷さばき施設 | 〃    | 〃              | 市場前荷さばき地  | 面積240㎡                            | 〃    |
| 保管施設   | 〃    | 〃              | 港口南野積場    | 面積1,684㎡                          | 〃    |
|        |      | 室戸市佐喜浜町字エミスノ前  | 新内港北野積場   | 面積1,510㎡                          | 〃    |
|        |      | 室戸市佐喜浜町字タテリゲ辻東 | 新内港西野積場   | 面積1,529㎡                          | 〃    |
| 室津港    | 水域施設 | 室戸市室津字一木浜地先    | 南航路       | 延長700m<br>幅員135m～330m<br>水深10.0m  | 別図28 |
|        |      | 〃              | 西航路       | 延長1,950m<br>幅員25m～110m<br>水深10.0m | 〃    |

|            |             |               |                     |      |
|------------|-------------|---------------|---------------------|------|
|            | 〃           | 市場前泊地         | 面積11,000㎡<br>水深5.5m | 〃    |
|            | 室戸市室津字真言谷地先 | 東内港泊地         | 面積45,000㎡<br>水深6.0m | 〃    |
|            | 室戸市室津字湊廻地先  | 内港泊地(1)       | 面積15,000㎡<br>水深3.0m | 〃    |
|            | 〃           | 内港泊地(2)       | 面積2,400㎡<br>水深2.0m  | 〃    |
| 外郭施設       | 室戸市室津字後免地先  | 後免1号防波堤       | 延長282m              | 別図29 |
|            | 〃           | 後免2号防波堤       | 延長63m               | 〃    |
|            | 室戸市室津字一木浜地先 | 後免3号防波堤       | 延長150m              | 〃    |
|            | 室戸市室津字後免地先  | 後免防波堤         | 延長734m              | 〃    |
|            | 室戸市室津字真言ノ窪  | 後免第2防波堤       | 延長10m               | 〃    |
|            | 室戸市室津字後免    | 港口第1防波堤       | 延長10m               | 〃    |
|            | 室戸市室津字湊廻    | 港口第2防波堤       | 延長10m               | 〃    |
|            | 室戸市室津字一木浜   | 外港防波堤         | 延長130m              | 〃    |
|            | 室戸市室津字後免地先  | 第1消波堤         | 延長230m              | 〃    |
|            | 室戸市室津字真言谷地先 | 第2消波堤         | 延長160m              | 〃    |
|            | 室戸市室津字一木浜   | 境町導流堤         | 延長114m              | 〃    |
|            | 室戸市浮津字下町南路  | 下町導流堤         | 延長133m              | 〃    |
| 室戸市室津字スルバチ | 泊地護岸        | 延長295m (295m) | 〃                   |      |

|       |            |                  |                         |   |
|-------|------------|------------------|-------------------------|---|
|       | ノクボ        | (東内港暫定係留施設A)     |                         |   |
|       | 室戸市室津字耳崎   | 東内港護岸            | 延長46m                   | " |
|       | 室戸市室津字後免   | 南航路護岸            | 延長375m                  | " |
|       | "          | 内港護岸             | 延長55m                   | " |
|       | 室戸市室津字後免地先 | 後免防波堤裏護岸         | 延長757m                  | " |
| 係留施設  | 室戸市室津字北耳崎  | 東内港第1岸壁(東内港物揚場B) | 延長74m (74m)<br>水深6.0m   | " |
|       | 室戸市室津字真言ノ窪 | 東内港第2岸壁          | 延長105m<br>水深6.0m        | " |
|       | 室戸市室津字一木浜  | 室津第1岸壁           | 延長70m<br>水深5.5m         | " |
|       | "          | 室津第2岸壁           | 延長80m<br>水深4.0m         | " |
|       | "          | 室津物揚場            | 延長145m<br>水深4.0m        | " |
|       | 室戸市室津字湊廻   | 内港北物揚場(内港北物揚場B)  | 延長374m (264m)<br>水深3.0m | " |
|       | "          | 内港北第2物揚場B        | 延長120m<br>水深3.0m        | " |
|       | 室戸市室津字後免   | 内港南物揚場(内港南物揚場B)  | 延長237m (189m)<br>水深3.0m | " |
|       | 室戸市室津字真言ノ窪 | 東内港船揚場           | 延長40m<br>水深6.0m         | " |
| 臨港交通施 | 室戸市室津字スルバチ | 東臨港道路            | 延長327m                  | " |

|      |        |                |             |                                 |      |
|------|--------|----------------|-------------|---------------------------------|------|
|      | 設      | ノクボ            |             |                                 |      |
|      |        | 室戸市室津字一木浜      | 魚市場臨港道路     | 延長249m                          | "    |
|      |        | 室戸市室津字境町       | 境町臨港道路      | 延長48m                           | "    |
|      |        | "              | 境町東臨港道路     | 延長112m                          | "    |
|      |        | 室戸市室津字真言ノ窪     | 東第2臨港道路     | 延長192m                          | "    |
|      |        | "              | 東第3臨港道路     | 延長108m                          | "    |
|      | 保管施設   | "              | 東内港1号野積場    | 面積4,222㎡                        | "    |
|      |        | 室戸市室津字耳崎       | 東内港2号野積場    | 面積888㎡                          | "    |
|      |        | 室戸市室津字一木浜      | 室津1号野積場     | 面積1,450㎡                        | "    |
|      |        | "              | 室津2号野積場     | 面積942㎡                          | "    |
|      | 港湾管理施設 | 室戸市室津字スルバチノクボ  | その他の港湾用地(1) | 面積5,200㎡                        | "    |
|      |        | 室戸市室津字境町       | その他の港湾用地(2) | 面積636㎡                          | "    |
| 奈半利港 | 水域施設   | 安芸郡奈半利町乙字西川原地先 | 奈半利航路       | 延長2,200m<br>幅員40m~75m<br>水深5.5m | 別図30 |
|      |        | 安芸郡田野町字新町地先    | 田野航路        | 延長670m<br>幅員30m<br>水深2.0m       | "    |
|      |        | 安芸郡奈半利町乙字水     | 奈半利泊地       | 面積32,400㎡                       | "    |

|      |                |           |                     |      |
|------|----------------|-----------|---------------------|------|
|      | 門地先            |           | 水深4.5m              |      |
|      | 安芸郡奈半利町乙字東浜地先  | 東第1船だまり   | 面積4,000㎡<br>水深3.0m  | 〃    |
|      | 〃              | 東第2船だまり   | 面積2,400㎡<br>水深2.0m  | 〃    |
|      | 安芸郡奈半利町乙字西川原地先 | 西船だまり(1)  | 面積37,700㎡<br>水深5.5m | 〃    |
|      | 〃              | 西船だまり(2)  | 面積2,000㎡<br>水深3.5m  | 〃    |
|      | 〃              | 西船だまり(3)  | 面積2,600㎡<br>水深3.0m  | 〃    |
|      | 安芸郡田野町字新町地先    | 田野船だまり    | 面積2,500㎡<br>水深2.0m  | 〃    |
| 外郭施設 | 安芸郡奈半利町乙字西川原   | 西第3防波堤    | 延長295m              | 別図31 |
|      | 安芸郡奈半利町乙字東浜    | 港口東防波堤    | 延長40m               | 〃    |
|      | 〃              | 東防波堤      | 延長325m              | 〃    |
|      | 安芸郡奈半利町乙字東浜地先  | 港口南防波堤    | 延長181m              | 〃    |
|      | 安芸郡奈半利町乙字西川原地先 | 港口南防波堤(Ⅱ) | 延長105m              | 〃    |
|      | 安芸郡田野町字新町      | 田野防波堤     | 延長12m               | 〃    |
|      | 安芸郡奈半利町乙字西川原   | 奈半利防砂堤    | 延長145m              | 〃    |
|      | 安芸郡田野町字立町      | 奈半利川防砂堤   | 延長125m              | 〃    |
|      | 安芸郡奈半利町乙字西川原   | 奈半利導流堤    | 延長81m               | 〃    |

|      |              |           |                  |   |
|------|--------------|-----------|------------------|---|
|      | 安芸郡田野町字新町地先  | 奈半利川河口導流堤 | 延長250m           | 〃 |
|      | 安芸郡田野町字新町    | 田野導流堤     | 延長68m            | 〃 |
|      | 〃            | 田野第2導流堤   | 延長160m           | 〃 |
|      | 安芸郡奈半利町乙字西川原 | 北航路護岸     | 延長46m            | 〃 |
|      | 安芸郡奈半利町乙字東浜  | 東航路護岸     | 延長235m           | 〃 |
|      | 安芸郡田野町字新町    | 田野航路護岸    | 延長24m            | 〃 |
|      | 安芸郡田野町字立町    | 田野第2航路護岸  | 延長37m            | 〃 |
|      | 安芸郡田野町字新町    | 田野第3航路護岸  | 延長200m           | 〃 |
|      | 〃            | 田野泊地護岸    | 延長135m           | 〃 |
|      | 安芸郡奈半利町乙字西川原 | 航路護岸(仮設)  | 延長27.2m          | 〃 |
| 係留施設 | 安芸郡奈半利町乙字水門  | 新内港西岸壁    | 延長270m<br>水深4.5m | 〃 |
|      | 〃            | 新内港東岸壁    | 延長180m<br>水深4.5m | 〃 |
|      | 安芸郡奈半利町乙字西川原 | 西内港新岸壁    | 延長370m<br>水深5.5m | 〃 |
|      | 〃            | 西内港物揚場    | 延長129m<br>水深3.0m | 〃 |
|      | 〃            | 西内港新物揚場   | 延長100m<br>水深3.5m | 〃 |

|        |              |           |                  |   |
|--------|--------------|-----------|------------------|---|
|        | 安芸郡奈半利町乙字東浜  | 新内港物揚場A   | 延長223m<br>水深3.0m | " |
|        | "            | 新内港東物揚場A  | 延長199m<br>水深2.0m | " |
|        | "            | 新内港西物揚場   | 延長50m<br>水深4.0m  | " |
|        | "            | 新内港西第2物揚場 | 延長115m<br>水深4.0m | " |
|        | 安芸郡田野町字新町    | 田野物揚場A    | 延長163m<br>水深2.0m | " |
|        | 安芸郡奈半利町乙字東浜  | 奈半利船揚場    | 延長40m<br>水深1.0m  | " |
|        | 安芸郡田野町字新町    | 田野船揚場     | 延長5.0m<br>水深1.0m | " |
| 臨港交通施設 | 安芸郡奈半利町乙字水門  | 臨港道路1号線   | 延長462m           | " |
|        | 安芸郡奈半利町乙字西川原 | 臨港道路1-1号線 | 延長35m            | " |
|        | 安芸郡奈半利町乙字水門  | 臨港道路1-2号線 | 延長35m            | " |
|        | "            | 臨港道路1-3号線 | 延長35m            | " |
|        | "            | 臨港道路1-4号線 | 延長23.2m          | " |
|        | 安芸郡奈半利町乙字西川原 | 臨港道路1-5号線 | 延長31m            | " |
|        | 安芸郡奈半利町乙字東浜  | 臨港道路2号線   | 延長63.5m          | " |
|        | "            | 臨港道路3号線   | 延長317m           | " |

|          |              |                |           |                           |      |
|----------|--------------|----------------|-----------|---------------------------|------|
|          | "            | 臨港道路4号線        | 延長78m     | "                         |      |
|          | 安芸郡奈半利町乙字水門  | 臨港道路5号線        | 延長115.7m  | "                         |      |
|          | 安芸郡奈半利町乙字東浜  | 臨港道路6号線        | 延長254.6m  | "                         |      |
| 荷さばき施設   | 安芸郡奈半利町乙字西川原 | 西内港共同荷さばき地     | 面積13,610㎡ | "                         |      |
| 保管施設     | "            | 西内港1号野積場       | 面積17,400㎡ | "                         |      |
|          | "            | 西内港2号野積場       | 面積3,058㎡  | "                         |      |
|          | 安芸郡奈半利町乙字水門  | 西内港3号野積場       | 面積3,077㎡  | "                         |      |
|          | 安芸郡奈半利町乙字西川原 | 新内港1号野積場       | 面積3,236㎡  | "                         |      |
|          | 安芸郡奈半利町乙字水門  | 新内港2号野積場       | 面積3,045㎡  | "                         |      |
|          | "            | 新内港3号野積場       | 面積2,967㎡  | "                         |      |
| 港湾環境整備施設 | 安芸郡奈半利町乙字西川原 | なはり港緑地公園       | 面積32,789㎡ | "                         |      |
| 港湾厚生施設   | 安芸郡奈半利町乙字水門  | 奈半利港東便所        | 1棟        | "                         |      |
| 手結港      | 水域施設         | 香南市夜須町手結字新町地先  | 手結航路      | 延長250m<br>幅員20m<br>水深3.0m | 別図32 |
|          |              | 香南市夜須町手結字海光庵地先 | 手結外港航路    | 延長140m<br>幅員60m<br>水深3.5m | "    |

|      |                 |          |                     |      |
|------|-----------------|----------|---------------------|------|
|      | "               | 外港泊地     | 面積62,000㎡<br>水深3.0m | "    |
|      | 香南市夜須町手結字新町地先   | 手結船だまり   | 面積10,000㎡<br>水深3.0m | "    |
|      | 香南市夜須町手結字湊新地    | 兼山船だまり   | 面積6,000㎡<br>水深2.0m  | "    |
| 外郭施設 | 香南市夜須町手結字下塩谷地先  | 手結岬防波堤   | 延長457m              | "    |
|      | 香南市夜須町手結字海光庵    | 外港防波堤（Ⅰ） | 延長290m              | 別図33 |
|      | 香南市夜須町千切字外浜     | 外港防波堤（Ⅱ） | 延長457.1m            | "    |
|      | 香南市夜須町手結字山下塩谷地先 | 外港防波堤（Ⅲ） | 延長50m               | "    |
|      | 香南市夜須町千切字外浜     | 外港防波堤（Ⅳ） | 延長30m               | "    |
|      | 香南市夜須町手結字新町     | 外港防波堤（Ⅴ） | 延長21m               | "    |
|      | 香南市夜須町手結字海光庵    | 内港第1防波堤  | 延長30m               | 別図34 |
|      | 香南市夜須町手結字新町     | 内港第2防波堤  | 延長24m               | "    |
|      | "               | 内港第3防波堤  | 延長17m               | "    |
|      | 香南市夜須町手結字海光庵    | 内港第4防波堤  | 延長24m               | "    |
|      | 香南市夜須町手結字南山     | 大手結1号防砂堤 | 延長65m               | 別図33 |
|      | "               | 大手結2号防砂堤 | 延長20m               | "    |

|      |               |          |                  |      |
|------|---------------|----------|------------------|------|
|      | 香南市夜須町千切字外卜新町 | 夜須川右岸導流堤 | 延長150m           | "    |
|      | 香南市夜須町千切字外浜   | 夜須川左岸導流堤 | 延長40m            | "    |
|      | 香南市夜須町手結字海光庵  | 外港護岸     | 延長53m            | "    |
|      | 香南市夜須町千切字外浜   | 外港護岸Ⅱ    | 延長98m            | "    |
|      | 香南市夜須町手結字新町   | 旧海水浴場護岸  | 延長147m           | "    |
|      | 香南市夜須町手結字海光庵  | 外港東護岸    | 延長37.8m          | "    |
|      | 香南市夜須町手結字南山   | 新外港南護岸   | 延長106.7m         | "    |
|      | 香南市夜須町手結字新町   | 北護岸      | 延長20m            | 別図34 |
|      | 香南市夜須町手結字海光庵  | 南護岸      | 延長40m            | "    |
|      | "             | 内港緑地護岸   | 延長374.4m         | "    |
|      | "             | 外港突堤     | 延長10m            | 別図33 |
|      | "             | 南胸壁      | 延長50m            | "    |
| 係留施設 | 香南市夜須町手結字新町   | 北1号物揚場B  | 延長104m<br>水深3.0m | "    |
|      | "             | 北2号物揚場B  | 延長53m<br>水深3.0m  | "    |
|      | "             | 北3号物揚場B  | 延長62m<br>水深3.0m  | "    |
|      | 香南市夜須町手結字海光庵  | 外港物揚場    | 延長282m           | "    |

|        |              |              |                       |      |
|--------|--------------|--------------|-----------------------|------|
|        | 光庵           |              | 水深3.0m                |      |
|        | "            | 外港物揚場<br>(Ⅱ) | 延長230.5m<br>水深3.0m    | "    |
|        | 香南市夜須町手結字新町  | 北4号物揚場       | 延長90m<br>水深3.0m       | 別図34 |
|        | "            | 北5号物揚場       | 延長70m<br>水深3.0m       | "    |
|        | "            | 内港1号物揚場      | 延長26m<br>水深2.0m       | "    |
|        | 香南市夜須町手結字海光庵 | 内港2号物揚場A     | 延長225m<br>水深0.0m~2.0m | "    |
|        | 香南市夜須町手結字新町  | 外港船揚場        | 延長30m<br>水深3.0m       | 別図33 |
|        | 香南市夜須町手結字湊新地 | 内港船揚場        | 延長26m<br>水深0.0m~2.0m  | 別図34 |
|        | 香南市夜須町千切字外浜  | 第1暫定係留施設B    | 延長48m                 | 別図33 |
| 臨港交通施設 | 香南市夜須町手結字南山  | 手結臨港道路(Ⅰ)    | 延長2,550m              | 別図32 |
|        | 香南市夜須町手結字海光庵 | 手結臨港道路(Ⅱ)    | 延長320.2m              | 別図33 |
|        | 香南市夜須町手結字新町  | 手結駐車場        | 面積312㎡                | 別図34 |
|        | 香南市夜須町手結字海光庵 | 仏崎第一橋りょう     | 延長80.15m              | 別図33 |
|        | 香南市夜須町手結字南山  | 仏崎第二橋りょう     | 延長63.54m              | "    |
|        | 香南市夜須町千切字外浜  | 臨海橋          | 延長69m                 | "    |
|        | 香南市夜須町手結字新   | 手結港可動        | 延長32.8m               | 別図34 |

|          |              |                  |              |                                   |      |
|----------|--------------|------------------|--------------|-----------------------------------|------|
|          | 町            | 橋                |              |                                   |      |
| 航行補助施設   | 香南市夜須町千切字外浜  | 手結港外港防波堤(Ⅱ)標識灯   | 1基           | 別図33                              |      |
|          | 香南市夜須町手結字新町  | 共同荷さばき地          | 面積254㎡       | 別図34                              |      |
|          | 香南市夜須町手結字新町  | 手結港野積場           | 面積1,088㎡     | 別図33                              |      |
|          |              | 香南市夜須町手結字海光庵     | 外港野積場(1)     | 面積5,369㎡                          | "    |
| 港湾環境整備施設 | "            | 外港野積場(2)         | 面積3,944㎡     | "                                 |      |
|          | 香南市夜須町手結字新町  | 手結港緑地(3)         | 面積297㎡       | "                                 |      |
|          | "            | 手結港緑地(1)         | 面積1,173㎡     | 別図34                              |      |
|          | 香南市夜須町手結字海光庵 | 手結港緑地(2)         | 面積2,742㎡     | "                                 |      |
| 港湾管理施設   | 香南市夜須町手結字新町  | 手結港可動橋管理棟        | 1棟<br>面積115㎡ | "                                 |      |
|          | 香南市夜須町手結字海光庵 | その他の港湾用地(1)      | 面積3,973㎡     | 別図33                              |      |
|          | 香南市夜須町手結字南山  | その他の港湾用地(2)      | 面積9,230㎡     | "                                 |      |
| 久礼港      | 水城施設         | 高岡郡中土佐町久礼字新奏地先   | 久礼航路         | 延長2,050m<br>幅員20m~100m<br>水深14.0m | 別図35 |
|          |              | 高岡郡中土佐町鎌田字東ノクボ地先 | 鎌田航路         | 延長900m<br>幅員20m~60m<br>水深4.0m     | "    |



|      |                   |          |                       |      |
|------|-------------------|----------|-----------------------|------|
|      | 高岡郡中土佐町久礼字八幡宮ノ前地先 | 久礼泊地     | 面積220,000㎡<br>水深10.0m | ”    |
|      | 高岡郡中土佐町久礼字新奏地先    | 小草泊地     | 面積10,000㎡<br>水深4.0m   | ”    |
|      | ”                 | 小草第2泊地   | 面積24,000㎡<br>水深3.0m   | ”    |
|      | ”                 | 小草航路泊地   | 面積29,000㎡<br>水深5.0m   | ”    |
|      | 高岡郡中土佐町鎌田字吹出ノ端地先  | 鎌田船だまり   | 面積10,000㎡<br>水深3.0m   | ”    |
|      | 高岡郡中土佐町久礼字八幡宮ノ前地先 | 久礼船だまり   | 面積8,400㎡<br>水深3.0m    | ”    |
|      | 高岡郡中土佐町久礼字新劔地先    | 久礼内港船だまり | 面積8,500㎡<br>水深2.0m    | ”    |
| 外郭施設 | 高岡郡中土佐町久礼字舟附山地先   | 双名島防波堤   | 延長294m                | ”    |
|      | 高岡郡中土佐町久礼字八幡宮ノ前地先 | 久礼防波堤    | 延長325m                | 別図36 |
|      | 高岡郡中土佐町久礼字八幡宮ノ前   | 久礼港防波堤   | 延長95m                 | ”    |
|      | 高岡郡中土佐町久礼字新奏      | 小草第1防波堤  | 延長240m                | ”    |
|      | ”                 | 小草第2防波堤  | 延長220m                | ”    |
|      | ”                 | 小草第3防波堤  | 延長80m                 | ”    |
|      | ”                 | 小草第4防波堤  | 延長75m                 | ”    |
|      | ”                 | 小草第5防波堤  | 延長60m                 | ”    |

|  |                  |           |        |      |
|--|------------------|-----------|--------|------|
|  | 高岡郡中土佐町鎌田字東ノクボ   | 鎌田東防波堤    | 延長90m  | 別図37 |
|  | ”                | 鎌田西防波堤    | 延長93m  | ”    |
|  | 高岡郡中土佐町鎌田字東ノクボ地先 | 鎌田港口防波堤   | 延長80m  | ”    |
|  | 高岡郡中土佐町久礼字八幡宮ノ前  | 久礼港防砂堤    | 延長90m  | 別図36 |
|  | 高岡郡中土佐町久礼字新奏     | 小草防砂堤     | 延長80m  | ”    |
|  | 高岡郡中土佐町久礼字大野     | 大野東導流堤    | 延長24m  | 別図35 |
|  | ”                | 大野西導流堤    | 延長11m  | ”    |
|  | 高岡郡中土佐町久礼字元谷濱添   | 元川導流堤     | 延長90m  | 別図36 |
|  | 高岡郡中土佐町久礼字八幡宮ノ前  | 久礼港導流堤    | 延長45m  | ”    |
|  | 高岡郡中土佐町久礼字新劔     | 久礼舟だまり導流堤 | 延長78m  | ”    |
|  | 高岡郡中土佐町久礼字八幡宮ノ前  | 久礼港東護岸    | 延長85m  | ”    |
|  | ”                | 久礼港西護岸    | 延長45m  | ”    |
|  | ”                | 久礼内港東護岸   | 延長258m | ”    |
|  | 高岡郡中土佐町久礼字新劔     | 久礼内港西護岸   | 延長90m  | ”    |
|  | 高岡郡中土佐町久礼字新奏     | 小草護岸(防波)  | 延長30m  | ”    |

|      |                 |          |                    |      |
|------|-----------------|----------|--------------------|------|
|      | 高岡郡中土佐町鎌田字東ノクボ  | 鎌田護岸     | 延長110m             | 別図37 |
|      | 高岡郡中土佐町鎌田字小鎌田   | 鎌田道路護岸   | 延長460m             | "    |
|      | 高岡郡中土佐町久礼字二つ石   | 久礼突堤     | 延長40m              | 別図36 |
|      | 高岡郡中土佐町久礼字八幡宮ノ前 | 久礼突堤Ⅱ    | 延長50m              | "    |
|      | 高岡郡中土佐町久礼字小鎌田   | 鎌田突堤Ⅰ    | 延長20m              | 別図37 |
|      | "               | 鎌田突堤Ⅱ    | 延長40m              | "    |
|      | 高岡郡中土佐町久礼字二つ石   | 潜堤       | 延長40m              | 別図36 |
| 係留施設 | 高岡郡中土佐町久礼字新奏    | 小草岸壁     | 延長180m<br>水深5.0m   | "    |
|      | 高岡郡中土佐町久礼字八幡宮ノ前 | 久礼港物揚場   | 延長204m<br>水深3.0m   | "    |
|      | 高岡郡中土佐町久礼字新劔    | 東市場前物揚場  | 延長61m<br>水深1.0m    | "    |
|      | "               | 久礼内港南物揚場 | 延長180m<br>水深1.0m   | "    |
|      | "               | 久礼内港東物揚場 | 延長280m<br>水深1.0m   | "    |
|      | "               | 久礼内港西物揚場 | 延長71m<br>水深1.0m    | "    |
|      | 高岡郡中土佐町久礼字新奏    | 小草物揚場（Ⅰ） | 延長295.5m<br>水深3.0m | "    |
|      | "               | 小草物揚場（Ⅱ） | 延長170m<br>水深4.0m   | "    |

|        |                 |                   |                         |      |
|--------|-----------------|-------------------|-------------------------|------|
|        | 高岡郡中土佐町鎌田字東ノクボ  | 鎌田第1物揚場（鎌田第1物揚場B） | 延長147m（17.5m）<br>水深4.0m | 別図37 |
|        | "               | 鎌田第2物揚場（鎌田第2物揚場B） | 延長140m（7.5m）<br>水深3.0m  | "    |
|        | 高岡郡中土佐町鎌田字吹出ノ端  | 鎌田第3物揚場（鎌田第3物揚場B） | 延長73m（17.9m）<br>水深3.0m  | "    |
|        | 高岡郡中土佐町鎌田字東ノクボ  | 鎌田第4物揚場（鎌田第4物揚場B） | 延長64m（28.5m）<br>水深3.0m  | "    |
|        | 高岡郡中土佐町鎌田字カケヤ谷  | 鎌田第5物揚場           | 延長30m<br>水深3.0m         | "    |
|        | 高岡郡中土佐町久礼字新劔    | 久礼内港東船揚場          | 延長29m<br>水深1.0m         | 別図36 |
|        | "               | 久礼内港西船揚場          | 延長39m<br>水深1.0m         | "    |
|        | 高岡郡中土佐町久礼字新奏    | 小草船揚場             | 延長30m<br>水深2.6m         | "    |
|        | 高岡郡中土佐町鎌田字東ノクボ  | 鎌田東船揚場            | 延長28m<br>水深1.0m         | 別図37 |
|        | "               | 鎌田西船揚場            | 延長10m<br>水深0.5m         | "    |
|        | 高岡郡中土佐町久礼字新奏    | 小草暫定係留施設A         | 延長140m                  | 別図36 |
| 臨港交通施設 | 高岡郡中土佐町久礼字八幡宮ノ前 | 久礼臨港道路            | 延長285m                  | "    |

|       |          |                 |                     |                                 |      |
|-------|----------|-----------------|---------------------|---------------------------------|------|
|       |          | 高岡郡中土佐町久礼字新奏    | 道路(Ⅰ)               | 延長675m                          | 〃    |
|       |          | 高岡郡中土佐町久礼字八幡宮ノ前 | 道路(Ⅱ)<br>(八幡宮前臨港道路) | 延長420m                          | 〃    |
|       |          | 高岡郡中土佐町鎌田字吹出ノ端  | 鎌田1号臨港道路            | 延長320m                          | 別図37 |
|       |          | 高岡郡中土佐町鎌田字東ノクボ  | 鎌田2号臨港道路            | 延長73.3m                         | 〃    |
|       |          | 高岡郡中土佐町鎌田字北カヤガ谷 | 鎌田3号臨港道路            | 延長42.6m                         | 〃    |
|       |          | 高岡郡中土佐町久礼字元谷濱添  | 新湊橋                 | 延長43m                           | 別図36 |
|       | 保管施設     | 高岡郡中土佐町久礼字新奏    | 小草野積場               | 面積5,793㎡                        | 〃    |
|       | 港湾環境整備施設 | 〃               | 緑地                  | 面積338㎡                          | 〃    |
|       | 港湾管理施設   | 〃               | その他の港湾用地(1)         | 面積1,701㎡                        | 〃    |
| 〃     |          | その他の港湾用地(2)     | 面積1,442㎡            | 〃                               |      |
| 〃     |          | その他の港湾用地(3)     | 面積10,389㎡           | 〃                               |      |
| 上ノ加江港 | 水域施設     | 高岡郡中土佐町上ノ加江字池地先 | 釜ヶ窪航路               | 延長1,500m<br>幅員20m~50m<br>水深3.0m | 別図38 |
|       |          | 〃               | 上ノ加江泊地              | 面積26,000㎡<br>水深3.0m             | 〃    |
|       |          | 〃               | 釜ヶ窪船だまり             | 面積16,000㎡<br>水深3.0m             | 〃    |

|        |                |                |                  |                             |      |
|--------|----------------|----------------|------------------|-----------------------------|------|
| 外郭施設   | 高岡郡中土佐町上ノ加江字池  | 釜ヶ窪防波堤         | 延長220m           | 別図39                        |      |
|        | 〃              | 釜ヶ窪内港南防波堤      | 延長19m            | 〃                           |      |
|        | 〃              | 釜ヶ窪内港北防波堤      | 延長23m            | 〃                           |      |
|        | 高岡郡中土佐町上ノ加江字網代 | 網代南導流堤         | 延長35m            | 〃                           |      |
|        | 〃              | 網代北導流堤         | 延長35m            | 〃                           |      |
|        | 高岡郡中土佐町上ノ加江字池  | 釜ヶ窪護岸          | 延長567m           | 〃                           |      |
|        | 係留施設           | 〃              | 釜ヶ窪物揚場(釜ヶ窪物揚場B)  | 延長138m(43m)<br>水深3.0m       | 〃    |
| 〃      |                | 釜ヶ窪第2物揚場       | 延長55m<br>水深1.0m  | 〃                           |      |
| 〃      |                | 釜ヶ窪暫定係留施設A     | 延長5.0m<br>水深3.0m | 〃                           |      |
| 臨港交通施設 | 〃              | 上ノ加江臨港道路       | 延長585.5m         | 〃                           |      |
| 保管施設   | 〃              | 上ノ加江野積場        | 面積1,500㎡         | 〃                           |      |
| 佐賀港    | 水域施設           | 幡多郡黒潮町佐賀字追切山地先 | 佐賀航路             | 延長1,500m<br>幅員75m<br>水深3.0m | 別図40 |
|        |                | 幡多郡黒潮町佐賀字正月坂地先 | 佐賀南航路            | 延長900m<br>幅員75m<br>水深10.0m  | 〃    |
|        |                | 幡多郡黒潮町佐賀字追切山地先 | 佐賀泊地             | 面積136,000㎡<br>水深6.0m        | 〃    |

|        |                |            |                    |      |
|--------|----------------|------------|--------------------|------|
|        | "              | 佐賀船だまり     | 面積8,700㎡<br>水深3.0m | "    |
| 外郭施設   | 幡多郡黒潮町佐賀字正月坂地先 | 鹿島防波堤      | 延長10m              | "    |
|        | "              | 鹿島防波堤(Ⅱ)   | 延長260m             | "    |
|        | "              | 巖島防波堤(Ⅱ)   | 延長130m             | "    |
|        | 幡多郡黒潮町佐賀字潮風地先  | 巖島防波堤      | 延長150m             | 別図41 |
|        | 幡多郡黒潮町佐賀字追切山   | 物揚場取付け2号護岸 | 延長29m              | "    |
|        | 幡多郡黒潮町佐賀字大谷口   | 横浜護岸       | 延長315m             | "    |
|        | 幡多郡黒潮町佐賀字正月坂   | 巖島緑地護岸     | 延長175m             | "    |
|        | 幡多郡黒潮町佐賀字潮風    | 巖島緑地護岸(Ⅱ)  | 延長141m             | "    |
|        | 幡多郡黒潮町佐賀字追切山   | 取付護岸(Ⅰ)    | 延長10m              | "    |
| "      | 取付護岸(Ⅱ)        | 延長15.89m   | "                  |      |
| 係留施設   | "              | 外港物揚場      | 延長170m<br>水深3.0m   | "    |
| 臨港交通施設 | "              | 横浜臨港道路     | 延長615.7m           | "    |
| 航行補助施設 | 幡多郡黒潮町佐賀字潮風地先  | 佐賀港浮標灯(Ⅰ)  | 1基                 | 別図40 |
|        | 幡多郡黒潮町佐賀字正月坂地先 | 佐賀港浮標灯(Ⅱ)  | 1基                 | "    |

|              |                 |                  |         |                               |      |
|--------------|-----------------|------------------|---------|-------------------------------|------|
|              | 荷さばき施設          | 幡多郡黒潮町佐賀字追切山     | 外港荷さばき地 | 面積3,846㎡                      | 別図41 |
|              | 保管施設            | "                | 野積場     | 面積3,300㎡                      | "    |
|              | 港湾環境整備施設        | 幡多郡黒潮町佐賀字潮風      | 緑地      | 面積9,200㎡                      | "    |
|              |                 | "                | 佐賀港公衆便所 | 1棟                            | "    |
| 上川口港         | 水域施設            | 幡多郡黒潮町上川口字鯨公園地先  | 上川口航路   | 延長850m<br>幅員60m~90m<br>水深3.5m | 別図42 |
|              |                 | "                | 上川口地区泊地 | 面積53,548㎡<br>水深4.5m           | "    |
|              |                 | 幡多郡黒潮町上川口字東原屋敷地先 | 上川口船だまり | 面積33,000㎡<br>水深1.5m~3.5m      | "    |
| 外郭施設         | 幡多郡黒潮町上川口字待王坂山  | 岬防波堤             | 延長193m  | 別図43                          |      |
|              | 幡多郡黒潮町上川口字東原屋敷  | 南防波堤             | 延長167m  | "                             |      |
|              | 幡多郡黒潮町上川口字鳥羽    | 防波堤(Ⅰ)           | 延長121m  | "                             |      |
|              | 幡多郡黒潮町上川口字待王坂山  | 防波堤(Ⅱ)           | 延長310m  | "                             |      |
|              | "               | 防波堤(Ⅲ)           | 延長158m  | "                             |      |
|              | 幡多郡黒潮町上川口字鳥羽地先  | 防波堤(Ⅳ)           | 延長400m  | "                             |      |
|              | 幡多郡黒潮町上川口字鯨公園地先 | 防波堤(Ⅴ)           | 延長220m  | "                             |      |
| 幡多郡黒潮町上川口字鳥羽 | 王迎右岸導流堤         | 延長77m            | "       |                               |      |

|      |                 |                     |                           |   |
|------|-----------------|---------------------|---------------------------|---|
|      | 幡多郡黒潮町上川口字船倉    | 王迎左岸導流堤             | 延長171.3m                  | " |
|      | "               | 為の川導流堤              | 延長124m                    | " |
|      | 幡多郡黒潮町上川口字東原屋敷  | 東浜護岸                | 延長76m                     | " |
|      | "               | 東浜第2物揚取付護岸          | 延長21m                     | " |
|      | 幡多郡黒潮町上川口字待王坂山  | 待王坂第4物揚場取付護岸        | 延長13m                     | " |
| 係留施設 | 幡多郡黒潮町上川口字鯨公園地先 | 係船浮標                | 4基<br>水深4.5m              | " |
|      | 幡多郡黒潮町上川口字東原屋敷  | 東浜物揚場(東浜物揚場A)       | 延長90m(80m)<br>水深2.0m      | " |
|      | "               | 東浜第2物揚場             | 延長50m<br>水深2.0m           | " |
|      | 幡多郡黒潮町上川口字待王坂山  | 待王坂第1物揚場            | 延長121m<br>水深3.5m          | " |
|      | "               | 待王坂第2物揚場A           | 延長34m<br>水深3.0m           | " |
|      | "               | 待王坂第3物揚場(待王坂第3物揚場A) | 延長53m(20m)<br>水深1.0m~1.5m | " |
|      | "               | 待王坂第4物揚場(待王坂第4物揚場A) | 延長97m(20m)<br>水深3.0m      | " |
|      | "               | 物揚場                 | 延長130.2m<br>水深4.0m        | " |

|        |                 |                     |                        |   |
|--------|-----------------|---------------------|------------------------|---|
|        | 幡多郡黒潮町上川口字鯨公園   | 物揚場(-3M)(物揚場(-3M)B) | 延長140m(100m)<br>水深3.0m | " |
|        | 幡多郡黒潮町上川口字待王坂山  | 上川口船揚場              | 延長26m<br>水深1.5m        | " |
|        | 幡多郡黒潮町上川口字東原屋敷  | 上川口第1暫定係留施設A        | 延長150m                 | " |
|        | 幡多郡黒潮町上川口字待王坂山  | 上川口第2暫定係留施設A        | 延長60m                  | " |
| 臨港交通施設 | 幡多郡黒潮町上川口字待王坂山  | 上川口臨港道路(1)          | 延長330m                 | " |
|        | "               | 上川口臨港道路(2)          | 延長143m                 | " |
|        | 幡多郡黒潮町上川口字東原屋敷  | 東浜臨港道路              | 延長82m                  | " |
|        | "               | くじら公園臨港道路           | 延長351m                 | " |
|        | 幡多郡黒潮町上川口字船倉    | 船倉橋                 | 延長18m                  | " |
| 航行補助施設 | 幡多郡黒潮町上川口字鯨公園地先 | 防波堤(Ⅱ)標識灯           | 1基                     | " |
|        | "               | 防波堤(Ⅳ)標識灯           | 1基                     | " |
|        | "               | 防波堤(Ⅴ)西標識灯          | 1基                     | " |
|        | "               | 防波堤                 | 1基                     | " |

|     |          |                |                 |                                 |      |
|-----|----------|----------------|-----------------|---------------------------------|------|
|     |          |                | (V) 東標識灯        |                                 |      |
|     |          | 幡多郡黒潮町上川口字待王坂山 | 岬防波堤標識灯(1)      | 1基                              | "    |
|     |          | "              | 岬防波堤標識灯(2)      | 1基                              | "    |
|     |          | 幡多郡黒潮町上川口字東原屋敷 | 南防波堤標識灯(1)      | 1基                              | "    |
|     |          | "              | 南防波堤標識灯(2)      | 1基                              | "    |
|     | 荷さばき施設   | 幡多郡黒潮町上川口字待王坂山 | 待王坂(第4物揚場)荷さばき地 | 面積540.38㎡                       | "    |
|     | 保管施設     | 幡多郡黒潮町上川口字東原屋敷 | 東浜野積場           | 面積2,475.24㎡                     | "    |
|     | 船舶役務用施設  | 幡多郡黒潮町上川口字待王坂山 | 船舶役務用地          | 面積2,635.62㎡                     | "    |
|     | 港湾公害防止施設 | 幡多郡黒潮町上川口字東原屋敷 | 上川口防風柵          | 延長190m                          | "    |
| 下田港 | 水域施設     | 四万十市初崎字松バエ山地先  | 四万十航路(1)        | 延長3,027m<br>幅員100m<br>水深10.0m   | 別図44 |
|     |          | 四万十市初崎字コゴエ地先   | 四万十航路(2)        | 延長1,220m<br>幅員50m<br>水深2.0m     | "    |
|     |          | 四万十市下田字沖ノ濱地先   | 竹島航路            | 延長1,090m<br>幅員40m~60m<br>水深4.5m | "    |
|     |          | 四万十市下田字新岸壁地先   | 下田泊地            | 面積29,500㎡<br>水深4.5m             | "    |
|     |          | 四万十市初崎字コゴエ     | 初崎泊地            | 面積9,200㎡                        | "    |

|            |               |                    |                          |      |
|------------|---------------|--------------------|--------------------------|------|
|            | 地先            |                    | 水深2.0m                   |      |
|            | 四万十市下田字沖ノ濱地先  | 水戸船だまり             | 面積7,100㎡<br>水深2.0m       | "    |
|            | 四万十市下田字汐田地先   | 下田船だまり             | 面積43,000㎡<br>水深3.0m~4.0m | "    |
|            | 四万十市下田字宝町地先   | 串江船だまり             | 面積1,900㎡<br>水深1.0m       | "    |
|            | "             | 竹島川船だまり            | 面積27,100㎡<br>水深2.5m      | "    |
| 外郭施設       | 四万十市下田字沖ノ濱    | 港口防波堤              | 延長675m                   | "    |
|            | 四万十市下田字沖ノ濱地先  | 港口防波堤(Ⅱ)           | 延長287m                   | "    |
|            | 四万十市下田字新岸壁    | 串江防波堤              | 延長17m                    | 別図45 |
|            | 四万十市下田字沖ノ濱    | 水戸防波堤(下田第2暫定係留施設A) | 延長53m(53m)               | "    |
|            | "             | 水戸防波堤(Ⅰ)           | 延長88m                    | "    |
|            | "             | 水戸防波堤(Ⅱ)           | 延長26m                    | "    |
|            | 四万十市初崎字松バエ山   | 初崎防波堤              | 延長25m                    | "    |
|            | 四万十市初崎字松バエ山地先 | 初崎第2防波堤            | 延長24m                    | "    |
|            | 四万十市下田字沖ノ濱    | 横浜防砂堤(1)           | 延長82m                    | "    |
|            | "             | 横浜防砂堤(2)           | 延長18m                    | "    |
| 四万十市下田字沖ノ濱 | 港口第1防         | 延長90m              | "                        |      |

|      |              |                    |                  |      |
|------|--------------|--------------------|------------------|------|
|      | 地先           | 砂堤                 |                  |      |
|      | "            | 港口第2防砂堤            | 延長25m            | "    |
|      | "            | 港口第3防砂堤            | 延長25m            | "    |
|      | 四万十市下田字沖ノ濱   | 水戸防潮堤              | 延長251m           | "    |
|      | 四万十市下田字沖ノ濱地先 | 港口導流堤              | 延長602m           | 別図44 |
|      | "            | 通間導流堤              | 延長119m           | 別図45 |
|      | 四万十市下田字沖ノ濱   | 水戸導流堤（下田第1暫定係留施設A） | 延長25m（25m）       | "    |
|      | 四万十市下田字新岸壁地先 | 硯鼻導流堤              | 延長110m           | "    |
|      | 四万十市初崎字コゴエ   | 初崎導流堤              | 延長200m           | "    |
|      | "            | 初崎泊地護岸             | 延長20m            | "    |
|      | 四万十市初崎字松ハ工山  | 初崎第3護岸             | 延長5.0m           | "    |
|      | 四万十市下田字馬越    | 馬越護岸               | 延長940m           | —    |
|      | 四万十市鍋島字中ヶ市   | 中ヶ市護岸              | 延長700m           | —    |
|      | 四万十市下田字沖ノ濱地先 | 突堤（3）              | 延長84m            | 別図44 |
|      | "            | 突堤（1）              | 延長20m            | 別図45 |
|      | "            | 突堤（2）              | 延長20m            | "    |
| 係留施設 | 四万十市下田字新岸壁   | 下田内港岸壁             | 延長300m<br>水深4.5m | "    |

|            |                   |                        |      |
|------------|-------------------|------------------------|------|
| 四万十市下田字宝町  | 船戸物揚場             | 延長800m<br>水深3.0m       | 別図44 |
| 四万十市下田字沖ノ濱 | 水戸物揚場（水戸物揚場B）     | 延長340m（106m）<br>水深3.0m | 別図45 |
| "          | 水戸第2物揚場B          | 延長111m<br>水深2.0m       | "    |
| "          | 水戸第3物揚場（水戸第3物揚場B） | 延長110m（70m）<br>水深2.0m  | "    |
| 四万十市下田字汐田  | 内港物揚場（内港物揚場B）     | 延長490m（239m）<br>水深4.0m | "    |
| 四万十市下田字橋本  | 市場前物揚場B           | 延長90m<br>水深3.0m        | "    |
| 四万十市下田字新岸壁 | 串江物揚場             | 延長150m<br>水深1.0m～3.0m  | "    |
| "          | 串江第2物揚場B          | 延長132m<br>水深1.0m       | "    |
| 四万十市初崎字コゴエ | 初崎第3物揚場B          | 延長210m<br>水深2.0m       | "    |
| 四万十市下田字宝町  | 船戸第3船揚場           | 延長20m<br>水深2.0m        | 別図44 |
| "          | 船戸第1船揚場           | 延長25m<br>水深2.0m        | 別図45 |
| "          | 船戸第2船揚場           | 延長18m<br>水深2.0m        | "    |
| 四万十市下田字沖ノ濱 | 水戸船揚場             | 延長10m<br>水深1.0m        | "    |
| 四万十市初崎字コゴエ | 初崎暫定係             | 延長130m                 | "    |

|          |             | 留施設A          |          |          |      |
|----------|-------------|---------------|----------|----------|------|
| 臨港交通施設   | "           | 水戸臨港道路        | 延長25.5m  | "        |      |
|          | 四万十市下田字新岸壁  | 岸壁背後臨港道路      | 延長430.6m | "        |      |
|          | 四万十市下田字汐田脇  | 串江臨港道路        | 延長256m   | "        |      |
|          | 四万十市初崎字コゴエ  | 初崎第1臨港道路      | 延長15m    | "        |      |
|          | 四万十市初崎字松ハエ山 | 初崎第2臨港道路      | 延長35m    | "        |      |
|          | 四万十市下田字汐田   | 下田港臨港道路       | 延長474.7m | "        |      |
|          | 航行補助施設      | 四万十市下田字沖ノ濱地先  | 竹島航路浮標灯  | 14基      | 別図44 |
| "        |             | 竹島航路標識灯       | 1基       | 別図45     |      |
| 保管施設     | 四万十市下田字新岸壁  | 岸壁背後野積場       | 面積5,480㎡ | "        |      |
|          | 四万十市下田字汐田   | 内港野積場         | 面積6,000㎡ | "        |      |
|          | 四万十市下田字沖ノ濱  | 水戸野積場(2)      | 面積1,960㎡ | "        |      |
|          | 四万十市下田字内ズカ  | 下田内港野積場       | 面積4,502㎡ | "        |      |
| 港湾公害防止施設 | 四万十市下田字新岸壁  | 防じん柵          | 延長319.5m | "        |      |
| 港湾管理施設   | 四万十市下田字沖ノ濱  | オイルフェンス及び巻取り機 | 1基       | "        |      |
| 下ノ加      | 水域施設        | 土佐清水市下ノ加江字    | 下ノ加江航    | 延長2,250m | 別図46 |

| 江港   |                      |            |  |      |
|------|----------------------|------------|--|------|
|      | 南濱屋敷下夕小路地先           | 路          | 幅員30m~150m<br>水深3.0m~20.0m             |      |
|      | "                    | 内港航路       | 延長50m<br>幅員15m<br>水深2.0m               | "    |
|      | 土佐清水市下ノ加江字小串地先       | 小串航路       | 延長1,500m<br>幅員30m~150m<br>水深3.0m~20.0m | "    |
|      | "                    | 小串泊地       | 面積11,480㎡<br>水深3.0m                    | "    |
|      | 土佐清水市下ノ加江字入江ノ上地先     | 下ノ加江第1船だまり | 面積10,000㎡<br>水深2.0m                    | "    |
|      | 土佐清水市下ノ加江字南濱屋敷下夕小路地先 | 下ノ加江第2船だまり | 面積8,000㎡<br>水深2.0m                     | "    |
| 外郭施設 | 土佐清水市下ノ加江字入江ノ上       | 港口防波堤      | 延長4.0m                                 | 別図47 |
|      | 土佐清水市下ノ加江字小串         | 外港第1防波堤    | 延長267.7m                               | "    |
|      | 土佐清水市下ノ加江字小串地先       | 外港第2防波堤    | 延長152m                                 | "    |
|      | 土佐清水市下ノ加江字北松原地先      | 外港第4防波堤    | 延長100m                                 | "    |
|      | 土佐清水市下ノ加江字小串         | 小串防波堤      | 延長120m                                 | "    |
|      | "                    | 外港消波堤      | 延長36m                                  | "    |
|      | "                    | 外港防砂堤      | 延長75m                                  | "    |
|      | 土佐清水市下ノ加江字浜先地先       | 右岸第1導流堤    | 延長260m                                 | "    |
|      | 土佐清水市下ノ加江字南濱屋敷下夕小路地先 | 右岸第2導流堤    | 延長366m                                 | "    |



|      |                    |          |                      |   |
|------|--------------------|----------|----------------------|---|
|      | 土佐清水市下ノ加江字南濱屋敷下夕小路 | 左岸第1導流堤  | 延長326m               | " |
|      | "                  | 左岸第2導流堤  | 延長50m                | " |
|      | 土佐清水市下ノ加江字堂ヶ市地先    | 右岸護岸     | 延長682m               | " |
|      | 土佐清水市下ノ加江字三島町      | 左岸護岸     | 延長587m               | " |
|      | 土佐清水市下ノ加江字入江ノ上     | 港口護岸     | 延長108m               | " |
|      | "                  | 港口第2護岸   | 延長90m                | " |
|      | 土佐清水市下ノ加江字小串       | 小串護岸     | 延長70m                | " |
|      | "                  | 小串第2護岸   | 延長70m                | " |
| 係留施設 | 土佐清水市下ノ加江字南濱屋敷下夕小路 | 南浜第1物揚場A | 延長225m<br>水深2.0m     | " |
|      | "                  | 南浜第2物揚場A | 延長116m<br>水深0.5m     | " |
|      | "                  | 南浜第3物揚場  | 延長87m<br>水深0.5m      | " |
|      | "                  | 内港第1物揚場  | 延長87m<br>水深2.5m      | " |
|      | "                  | 内港第2物揚場A | 延長25m<br>水深2.5m~3.0m | " |
|      | "                  | 内港第3物揚場A | 延長168m<br>水深2.0m     | " |
|      | 土佐清水市下ノ加江字入江ノ上     | 内港第4物揚場A | 延長44m<br>水深2.0m      | " |

|        |                      |                   |                                     |      |
|--------|----------------------|-------------------|-------------------------------------|------|
|        | 土佐清水市下ノ加江字小串         | 小串物揚場<br>(小串物揚場B) | 延長160m (31m)<br>水深3.0m              | "    |
|        | 土佐清水市下ノ加江字南濱屋敷下夕小路   | 下ノ加江船揚場           | 延長10m<br>水深1.0m                     | "    |
| 臨港交通施設 | 土佐清水市下ノ加江字三島町        | 下ノ加江臨港道路          | 延長620m                              | "    |
|        | 土佐清水市下ノ加江字小串         | 新外港臨港道路           | 延長395m                              | "    |
|        | 土佐清水市下ノ加江字南濱屋敷下夕小路地先 | 外港第4防波堤標識灯        | 1基                                  | "    |
| 航行補助施設 | 土佐清水市下ノ加江字北松原地先      | 右岸第2導流堤標識灯        | 1基                                  | "    |
|        | 土佐清水市下ノ加江字南濱屋敷下夕小路   | 共同荷さばき地           | 面積756.4m <sup>2</sup>               | "    |
| 保管施設   | 土佐清水市下ノ加江字小串         | 小串野積場(1)          | 面積2,884.36m <sup>2</sup>            | "    |
|        | "                    | 小串野積場(2)          | 面積3,477.64m <sup>2</sup>            | "    |
| 以布利港   | 土佐清水市以布利字力キノウチ地先     | 以布利航路             | 延長270m<br>幅員42m~75m<br>水深4.5m~10.0m | 別図48 |
|        | "                    | 以布利第2航路           | 延長90m<br>幅員15m~20m<br>水深2.0m        | "    |
|        | "                    | 以布利南航路            | 延長240m<br>幅員35m<br>水深4.5m           | "    |
|        | "                    | 以布利航路泊地           | 面積25,000m <sup>2</sup><br>水深4.5m    | "    |
|        | "                    | 天満船だま             | 面積9,000m <sup>2</sup>               | "    |

|      |                |                |                     |                 |
|------|----------------|----------------|---------------------|-----------------|
|      |                | り              | 水深2.0m              |                 |
|      | 土佐清水市以布利字中ノ谷地先 | 以布利船だまり        | 面積13,000㎡<br>水深3.5m | ”               |
|      | 土佐清水市以布利字中島地先  | 金比羅船だまり        | 面積6,000㎡<br>水深2.0m  | ”               |
| 外郭施設 | 土佐清水市以布利字中島    | 沖防波堤           | 延長130m              | 別図49            |
|      | ”              | 東防波堤           | 延長168m              | ”               |
|      | ”              | 防波堤(IV)        | 延長90m               | ”               |
|      | 土佐清水市以布利字中島地先  | 沖第2防波堤(Ⅲ)      | 延長166.7m            | ”               |
|      | 土佐清水市以布利字中ノ谷   | 西第2防波堤         | 延長210m              | ”               |
|      | 土佐清水市以布利字力キノウチ | 港口防波堤          | 延長21m               | ”               |
|      | ”              | 港口第2防波堤        | 延長25m               | ”               |
|      | 土佐清水市以布利字中島    | 以布利右岸導流堤       | 延長87m               | ”               |
|      | ”              | 内港東護岸          | 延長16m               | ”               |
|      | ”              | 東護岸            | 延長50m               | ”               |
|      | ”              | 第2東護岸          | 延長120m              | ”               |
|      | 土佐清水市以布利字中ノ谷   | 西護岸            | 延長100m              | ”               |
|      | 係留施設           | 土佐清水市以布利字力キノウチ | 外港第1岸壁              | 延長94m<br>水深4.5m |
| ”    |                | 外港第2岸          | 延長88m               | ”               |

|        |                |              |                  |   |
|--------|----------------|--------------|------------------|---|
|        |                | 壁            | 水深4.5m           |   |
|        | ”              | 外港物揚場        | 延長250m<br>水深3.5m | ” |
|        | ”              | 東物揚場A        | 延長102m<br>水深2.0m | ” |
|        | ”              | 北物揚場         | 延長85m<br>水深2.0m  | ” |
|        | 土佐清水市以布利字中島    | 内港第1物揚場A     | 延長177m<br>水深2.0m | ” |
|        | ”              | 西物揚場A        | 延長49m<br>水深1.5m  | ” |
|        | ”              | 内港船揚場        | 延長20m<br>水深2.0m  | ” |
|        | 土佐清水市以布利字中ノ谷   | 外港船揚場        | 延長32m<br>水深3.5m  | ” |
| 臨港交通施設 | 土佐清水市以布利字力キノウチ | 以布利1号臨港道路    | 延長310m           | ” |
|        | ”              | 以布利2号臨港道路    | 延長1,079m         | ” |
| 航行補助施設 | 土佐清水市以布利字中島地先  | 沖第2防波堤(Ⅲ)標識灯 | 1基               | ” |
|        | 土佐清水市以布利字中ノ谷   | 西第2防波堤標識灯    | 1基               | ” |
|        | 土佐清水市以布利字中島    | 防波堤(IV)標識灯   | 1基               | ” |
| 荷さばき施設 | 土佐清水市以布利字力キノウチ | 以布利共同荷さばき地   | 面積830.87㎡        | ” |
| 保管施設   | 土佐清水市以布利字力     | 以布利1号        | 面積814㎡           | ” |

|     |          |                |          |                                 |      |
|-----|----------|----------------|----------|---------------------------------|------|
|     |          | キノウチ           | 野積場      |                                 |      |
|     |          | "              | 以布利2号野積場 | 面積1,657㎡                        | "    |
|     |          | "              | 以布利3号野積場 | 面積1,138.18㎡                     | "    |
|     |          | "              | 以布利4号野積場 | 面積7,322㎡                        | "    |
|     | 港湾環境整備施設 | "              | 以布利1号緑地  | 面積1,525㎡                        | "    |
|     |          | "              | 以布利2号緑地  | 面積1,489㎡                        | "    |
|     |          | "              | 以布利3号緑地  | 面積1,721㎡                        | "    |
|     |          | "              | 以布利公衆便所  | 1棟                              | "    |
| 清水港 | 水域施設     | 土佐清水市清水字鹿島地先   | 清水航路     | 延長2,300m<br>幅員25m~90m<br>水深3.5m | 別図50 |
|     |          | 土佐清水市浦尻字大駄場山地先 | 三古倉航路    | 延長600m<br>幅員50m<br>水深9.0m       | "    |
|     |          | 土佐清水市緑ヶ丘地先     | 清水泊地     | 面積38,000㎡<br>水深7.0m             | "    |
|     |          | 土佐清水市旭町地先      | 鹿島船だまり   | 面積26,000㎡<br>水深3.5m             | "    |
|     |          | "              | 清水第1船だまり | 面積5,500㎡<br>水深3.0m              | "    |
|     |          | 土佐清水市元町地先      | 清水第2船だまり | 面積10,000㎡<br>水深3.5m             | "    |
|     |          | 土佐清水市旭町地先      | 清水第3船    | 面積2,300㎡                        | "    |

|          |              |                       |               |                    |      |
|----------|--------------|-----------------------|---------------|--------------------|------|
|          |              |                       | だまり           | 水深3.0m             |      |
|          |              | 土佐清水市浦尻字大駄場山地先        | 三古倉船だまり       | 面積9,500㎡<br>水深3.5m | "    |
| 外郭施設     | 土佐清水市浦尻字大駄場山 | 三古倉防波堤 (三古倉第2暫定係留施設A) | 延長170m (170m) |                    | 別図51 |
|          | 土佐清水市清水字鹿島   | 鹿島防波堤                 | 延長85m         |                    | "    |
|          | "            | 鹿島第2防波堤               | 延長135m        |                    | "    |
|          | 土佐清水市浦尻字大駄場山 | 三古倉導流堤 (三古倉第1暫定係留施設A) | 延長125m (125m) |                    | "    |
|          | "            | 三古倉取付けNo1護岸           | 延長11m         |                    | "    |
|          | "            | 三古倉取付けNo2護岸           | 延長21m         |                    | "    |
|          | "            | 三古倉道路護岸               | 延長27m         |                    | "    |
|          | "            | 三古倉第2道路護岸             | 延長34m         |                    | "    |
|          | 土佐清水市清水字鹿島   | 鹿島護岸                  | 延長22m         |                    | "    |
|          | "            | 鹿島第2護岸                | 延長60m         |                    | "    |
| 土佐清水市緑ヶ丘 | 名古屋護岸        | 延長75m                 |               | "                  |      |
| 係留施設     | 土佐清水市旭町      | 清水港係船柱(1)             | 延長3.0m        |                    | "    |
|          | "            | 清水港係船柱(2)             | 延長2.0m        |                    | "    |

|        |              |             |                  |   |
|--------|--------------|-------------|------------------|---|
|        | "            | 清水港係船柱(3)   | 延長1.0m           | " |
|        | "            | 清水港係船柱(4)   | 延長1.0m           | " |
|        | "            | 清水内港物揚場B    | 延長149m<br>水深3.0m | " |
|        | 土佐清水市清水字鹿島   | 清水内港第2物揚場B  | 延長76m<br>水深3.0m  | " |
|        | "            | 鹿島物揚場       | 延長91m<br>水深3.0m  | " |
|        | "            | 鹿島第2物揚場     | 延長140m<br>水深3.5m | " |
|        | 土佐清水市元町      | 西元町物揚場      | 延長214m<br>水深3.5m | " |
|        | 土佐清水市旭町      | 西元町第2物揚場B   | 延長127m<br>水深3.0m | " |
|        | 土佐清水市浦尻字大駄場山 | 三古倉物揚場      | 延長180m<br>水深3.5m | " |
|        | "            | 渡船場物揚場      | 延長17m<br>水深2.0m  | " |
|        | 土佐清水市清水字鹿島   | 鹿島暫定係留施設A   | 延長41m            | " |
| 臨港交通施設 | "            | 鹿島臨港道路      | 延長173m           | " |
|        | 土佐清水市元町      | 元町臨港道路      | 延長160.1m         | " |
| 航行補助施設 | 土佐清水市清水字鹿島   | 鹿島第2防波堤東標識灯 | 1基               | " |
|        | "            | 鹿島第2防       | 1基               | " |

|        |              |              |                  |                            |      |
|--------|--------------|--------------|------------------|----------------------------|------|
|        |              |              | 波堤西標識灯           |                            |      |
|        | "            |              | 鹿島防波堤標識灯         | 1基                         | "    |
| 保管施設   | 土佐清水市旭町      | 旭町野積場        | 面積2,000㎡         |                            | "    |
|        | 土佐清水市浦尻字大駄場山 | 三古倉野積場       | 面積2,134㎡         |                            | "    |
| 港湾管理施設 | "            | 三古倉倉庫(1)     | 面積28.98㎡         |                            | "    |
|        | "            | 三古倉倉庫(2)     | 面積20.44㎡         |                            | "    |
| あしずり港  | 水域施設         | 土佐清水市養老字吹越地先 | あしずり航路           | 延長350m<br>幅員180m<br>水深7.5m | 別図52 |
|        |              | "            | あしずり泊地           | 面積184,900㎡<br>水深7.5m       | "    |
| 外郭施設   | 土佐清水市養老字吹越   | 防波堤(I)       | 延長185m           |                            | 別図53 |
|        |              | 防波堤(II)      | 延長100m           |                            | "    |
|        |              | 防波堤(III)     | 延長364m           |                            | "    |
|        |              | 防波堤(IV)      | 延長100m           |                            | "    |
|        |              | 養老護岸         | 延長395m           |                            | "    |
|        |              | あしずり護岸       | 延長157m           |                            | "    |
|        |              | あしずり1号岸壁     | 延長290m<br>水深7.5m |                            | "    |
| 係留施設   | "            | あしずり2        | 延長110m           |                            | "    |

|        |              |                 |                 |      |
|--------|--------------|-----------------|-----------------|------|
|        |              | 号岸壁             | 水深5.0m          |      |
|        | "            | 浮き棧橋<br>(耐震移動式) | 延長50m<br>水深7.5m | "    |
| 臨港交通施設 | "            | あしずり本線          | 延長480.5m        | "    |
|        | "            | あしずり1号支線        | 延長63m           | "    |
|        | "            | あしずり2号支線        | 延長58m           | "    |
|        | "            | あしずり3号支線        | 延長53m           | "    |
|        | "            | あしずり4号支線        | 延長36m           | "    |
| 航行補助施設 | 土佐清水市養老字吹越地先 | No.1灯浮標         | 1基              | 別図52 |
|        | "            | No.2灯浮標         | 1基              | "    |
|        | "            | No.3灯浮標         | 1基              | "    |
|        | "            | 防波堤<br>(Ⅲ)東標識灯  | 1基              | "    |
|        | "            | 防波堤<br>(Ⅲ)西標識灯  | 1基              | "    |
|        | "            | 防波堤<br>(Ⅳ)東標識灯  | 1基              | "    |
| 保管施設   | 土佐清水市養老字吹越   | あしずり港<br>野積場(1) | 面積5,574.03㎡     | 別図53 |
|        | "            | あしずり港           | 面積3,664.62㎡     | "    |

|          |         |                  |              |                    |                                       |
|----------|---------|------------------|--------------|--------------------|---------------------------------------|
|          |         | 野積場(2)           |              |                    |                                       |
|          | "       | あしずり港<br>野積場(3)  | 面積3,992.33㎡  | "                  |                                       |
| 船舶役務用施設  | "       | 給水栓              | 1箇所          | "                  |                                       |
| 港湾環境整備施設 | "       | あしずり緑地(Ⅰ)        | 面積5,685.01㎡  | "                  |                                       |
|          | "       | あしずり緑地(Ⅱ)        | 面積16,177.72㎡ | "                  |                                       |
|          | "       | あしずり港<br>公衆便所(Ⅰ) | 1棟           | "                  |                                       |
|          | "       | シェルター<br>付きパーゴラ  | 1棟           | "                  |                                       |
|          | 下川口港    | 水域施設             | 土佐清水市片粕地先    | 片粕航路               | 延長1,100m<br>幅員20m~60m<br>水深3.0m~15.0m |
|          | "       | "                | 片粕第1船だまり     | 面積900㎡<br>水深3.0m   | "                                     |
|          | "       | "                | 片粕第2船だまり     | 面積2,500㎡<br>水深2.0m | "                                     |
| 外郭施設     | 土佐清水市片粕 | 片粕東防波堤           | 延長126m       | 別図55               |                                       |
|          | "       | 片粕西防波堤           | 延長70m        | "                  |                                       |
|          | "       | 内港防波堤            | 延長8.0m       | "                  |                                       |
|          | "       | 港口防波堤            | 延長10m        | "                  |                                       |
|          | "       | 片粕川左岸<br>導流堤     | 延長50m        | "                  |                                       |

|          |      |                      |             |                                  |                  |   |
|----------|------|----------------------|-------------|----------------------------------|------------------|---|
|          |      | "                    | 片粕川右岸<br>護岸 | 延長31m                            | "                |   |
|          |      | "                    | 片粕航路護<br>岸  | 延長28m                            | "                |   |
|          |      | 係留施設                 | "           | 片粕1号物<br>揚場                      | 延長187m<br>水深2.0m | " |
|          |      |                      | "           | 片粕第2物<br>揚場                      | 延長29m<br>水深3.0m  | " |
| 宿毛湾<br>港 | 水域施設 | 宿毛市池島字大谷地先           | 丸島航路        | 延長1,000m<br>幅員50m~120m<br>水深6.0m | 別図56             |   |
|          |      | 宿毛市大島字内ノ浦地<br>先      | 一島航路        | 延長1,300m<br>幅員40m~90m<br>水深4.0m  | "                |   |
|          |      | "                    | 大島航路        | 延長110m<br>幅員27m<br>水深2.0m        | "                |   |
|          |      | 宿毛市新港地先              | 池島航路        | 延長70m<br>幅員32m<br>水深4.0m         | "                |   |
|          |      | 宿毛市高砂地先              | 新田航路        | 延長200m<br>幅員15m<br>水深2.0m        | "                |   |
|          |      | 宿毛市小筑紫町小筑紫<br>字打蔵山地先 | 小筑紫航路       | 延長1,600m<br>幅員75m<br>水深4.5m      | 別図57             |   |
|          |      | 宿毛市片島地先              | 片島第1泊<br>地  | 面積96,000㎡<br>水深6.0m              | 別図56             |   |
|          |      | "                    | 片島第2泊<br>地  | 面積29,000㎡<br>水深5.0m              | "                |   |
|          |      | "                    | 片島第3泊<br>地  | 面積4,000㎡<br>水深3.0m               | "                |   |

|                      |                 |                     |      |
|----------------------|-----------------|---------------------|------|
| 宿毛市新港地先              | 池島泊地<br>(A)     | 面積8,450㎡<br>水深4.0m  | "    |
| "                    | 池島泊地<br>(B)     | 面積850㎡<br>水深3.0m    | "    |
| "                    | 字須々木泊<br>地      | 面積9,220㎡<br>水深4.5m  | "    |
| 宿毛市大島字丸島地先           | 丸島第1泊<br>地      | 面積20,700㎡<br>水深4.5m | "    |
| "                    | 丸島第2泊<br>地      | 面積29,000㎡<br>水深6.0m | "    |
| 宿毛市大島字内ノ浦地<br>先      | 大島泊地            | 面積11,000㎡<br>水深3.0m | "    |
| 宿毛市高砂地先              | 新田泊地            | 面積24,400㎡<br>水深2.0m | "    |
| 宿毛市小筑紫町小筑紫<br>字尾崎山地先 | 小筑紫泊地           | 面積36,000㎡<br>水深4.5m | 別図57 |
| 宿毛市小筑紫町大海字<br>小海山地先  | 大海泊地            | 面積1,968㎡<br>水深2.0m  | "    |
| 幡多郡大月町芳ノ沢字<br>立石山地先  | 白浜泊地            | 面積300㎡<br>水深2.0m    | "    |
| 宿毛市片島地先              | 片島第1船<br>だまり(1) | 面積27,400㎡<br>水深3.0m | 別図56 |
| "                    | 片島第1船<br>だまり(2) | 面積12,600㎡<br>水深4.0m | "    |
| "                    | 片島第2船<br>だまり    | 面積12,000㎡<br>水深4.0m | "    |
| "                    | 片島第3船<br>だまり    | 面積10,000㎡<br>水深4.0m | "    |
| "                    | 片島第4船<br>だまり    | 面積2,000㎡<br>水深2.0m  | "    |

|      |                  |            |                     |      |
|------|------------------|------------|---------------------|------|
|      | 宿毛市大島字龍王地先       | 大島第1船だまり   | 面積6,500㎡<br>水深3.0m  | 〃    |
|      | 宿毛市大島字内ノ浦地先      | 大島第2船だまり   | 面積14,000㎡<br>水深4.5m | 〃    |
|      | 宿毛市丸島地先          | 丸島第1船だまり   | 面積15,000㎡<br>水深2.0m | 〃    |
|      | 宿毛市小筑紫町小筑紫字青瀬山地先 | 小筑紫船だまり    | 面積73,000㎡<br>水深3.0m | 別図57 |
| 外郭施設 | 宿毛市新港            | 池島防波堤(A)   | 延長150m              | 別図58 |
|      | 宿毛市新港地先          | 池島第1防波堤    | 延長300m              | 〃    |
|      | 宿毛市池島字西行         | B防波堤       | 延長100m              | 〃    |
|      | 宿毛市大島字内ノ浦        | 大島防波堤      | 延長127m              | 別図60 |
|      | 〃                | 大島2号防波堤    | 延長30m               | 〃    |
|      | 幡多郡大月町芳ノ沢字立石山    | 白浜防波堤      | 延長40m               | 別図61 |
|      | 宿毛市小筑紫町小筑紫字青瀬山   | 間口防波堤      | 延長30m               | 別図62 |
|      | 宿毛市小筑紫町小筑紫字土日島   | 七日島防波堤     | 延長31m               | 〃    |
|      | 宿毛市新港            | 池島護岸(防波)   | 延長70m               | 別図58 |
|      | 〃                | 池島護岸(取付け)  | 延長14m               | 〃    |
|      | 〃                | 池島護岸(ヌカツカ) | 延長117m              | 〃    |

|                |                         |              |          |      |
|----------------|-------------------------|--------------|----------|------|
| 〃              | 〃                       | 池島緑地護岸       | 延長141m   | 〃    |
| 〃              | 〃                       | 池島東護岸        | 延長155.6m | 〃    |
| 〃              | 〃                       | 池島東護岸(Ⅱ)     | 延長88m    | 〃    |
| 宿毛市大島字マナガツヲ    | 大島取付護岸                  | 延長5.0m       |          | 別図59 |
| 〃              | 大島護岸                    | 延長120m       |          | 〃    |
| 宿毛市大島字丸島       | 丸島護岸                    | 延長155m       |          | 〃    |
| 〃              | 片島護岸                    | 延長159m       |          | 〃    |
| 〃              | 片島埋立護岸                  | 延長161m       |          | 〃    |
| 宿毛市片島          | 忠の谷及び青ヶ谷護岸              | 延長53m        |          | 〃    |
| 宿毛市高砂          | 塩浜埋立護岸                  | 延長40m        |          | 別図60 |
| 宿毛市大島字内ノ浦      | 大島道路護岸                  | 延長122m       |          | 〃    |
| 幡多郡大月町芳ノ沢字立石山  | 白浜護岸(防波)                | 延長56.3m      |          | 別図61 |
| 〃              | 白浜護岸(取付け)               | 延長40.1m      |          | 〃    |
| 宿毛市小筑紫町小筑紫字尾崎山 | 緑地護岸                    | 延長208m       |          | 別図62 |
| 宿毛市小筑紫町小筑紫字土日島 | 七日島道路護岸(七日島道路護岸暫定係留施設A) | 延長210m(210m) |          | 〃    |

|                |                |          |                   |      |
|----------------|----------------|----------|-------------------|------|
| 宿毛市小筑紫町小筑紫字青瀬山 | 間口護岸           | 延長152m   | 〃                 |      |
| 宿毛市片島          | 塩浜突堤           | 延長13m    | 別図60              |      |
| 〃              | 片島第3胸壁         | 延長663m   | 別図59              |      |
| 〃              | 片島第4胸壁         | 延長166.7m | 〃                 |      |
| 宿毛市大島字内ノ浦      | 大島第1胸壁         | 延長10m    | 別図60              |      |
| 宿毛市大島字龍王       | 大島第2胸壁         | 延長52m    | 〃                 |      |
| 係留施設           | 宿毛市新港          | 池島岸壁(1)  | 延長160m<br>水深7.5m  | 別図58 |
|                | 〃              | 池島岸壁(2)  | 延長170m<br>水深4.5m  | 〃    |
|                | 〃              | 池島岸壁(3)  | 延長291m<br>水深13.0m | 〃    |
|                | 宿毛市片島          | 片島岸壁     | 延長163m<br>水深5.0m  | 別図59 |
|                | 宿毛市片島地先        | 片島第2岸壁   | 延長135m<br>水深6.0m  | 〃    |
|                | 宿毛市大島字丸島       | 丸島第1岸壁   | 延長165m<br>水深4.5m  | 〃    |
|                | 〃              | 丸島第2岸壁   | 延長105m<br>水深6.5m  | 〃    |
|                | 宿毛市大島字内ノ浦      | 大島岸壁     | 延長240m<br>水深4.5m  | 別図60 |
|                | 宿毛市小筑紫町小筑紫字尾崎山 | 小筑紫岸壁    | 延長180m<br>水深4.5m  | 別図62 |

|           |                   |                            |      |
|-----------|-------------------|----------------------------|------|
| 宿毛市片島     | 宿毛棧橋              | 延長80m<br>水深4.0m~5.0m       | 別図59 |
| 宿毛市新港     | 池島物揚場(2)          | 延長210m<br>水深3.0m           | 別図58 |
| 〃         | 池島物揚場(3)          | 延長100m<br>水深4.0m           | 〃    |
| 宿毛市片島     | 丸島埋立物揚場(丸島埋立物揚場B) | 延長143m(5.0m)<br>水深4.0m     | 別図59 |
| 〃         | 片島物揚場(1)          | 延長111.6m<br>水深4.0m         | 〃    |
| 〃         | 片島物揚場(2)          | 延長59.7m<br>水深3.0m          | 〃    |
| 〃         | 片島第1物揚場B          | 延長344m<br>水深3.0m           | 〃    |
| 〃         | 片島第3物揚場           | 延長36m<br>水深4.0m            | 〃    |
| 〃         | 片島第4物揚場(片島第4物揚場B) | 延長488m(128m・56m)<br>水深3.0m | 〃    |
| 宿毛市大島字丸島  | 片島第5物揚場           | 延長60m<br>水深2.0m            | 〃    |
| 〃         | 丸島物揚場(丸島物揚場B)     | 延長250m(227.5m)<br>水深2.0m   | 〃    |
| 宿毛市池島字籾綱代 | 池島物揚場             | 延長74m<br>水深1.0m~2.0m       | 〃    |
| 宿毛市高砂     | 新田物揚場B            | 延長386m<br>水深2.0m           | 別図60 |



|        |                |                |                       |      |
|--------|----------------|----------------|-----------------------|------|
|        | 宿毛市片島          | 塩浜物揚場          | 延長595m<br>水深2.5m~3.5m | "    |
|        | 宿毛市大島字内ノ浦      | 大島物揚場          | 延長150m<br>水深3.0m      | "    |
|        | "              | 大島第2物揚場        | 延長120m<br>水深3.0m      | "    |
|        | 幡多郡大月町芳ノ沢字立石山  | 白浜物揚場B         | 延長54m<br>水深2.0m       | 別図61 |
|        | 宿毛市小筑紫町小筑紫字青瀬山 | 間口物揚場B         | 延長264m<br>水深1.0m~3.0m | 別図62 |
|        | 宿毛市小筑紫町小筑紫字土日島 | 七日島物揚場B        | 延長68m<br>水深3.0m       | "    |
|        | 宿毛市小筑紫町小筑紫字尾崎山 | 小筑紫物揚場         | 延長20m<br>水深2.0m       | "    |
|        | 宿毛市小筑紫町大海字小海山  | 大海物揚場          | 延長117m<br>水深2.0m      | "    |
|        | 宿毛市新港          | 池島船揚場          | 延長15m<br>水深1.6m       | 別図58 |
|        | 宿毛市新港地先        | 大型船係留施設        | 延長14.95m<br>水深5.0m    | "    |
|        | 宿毛市新港          | 池島斜路<br>(綱洗い場) | 延長29m<br>水深0.5m       | "    |
|        | 宿毛市片島          | 片島暫定係留施設A      | 延長25m<br>水深3.0m       | 別図59 |
|        | 宿毛市小筑紫町小筑紫字土日島 | 小筑紫護岸暫定係留施設A   | 延長380m                | 別図62 |
| 臨港交通施設 | 宿毛市新港          | 池島道路           | 延長180m                | 別図58 |
|        | "              | 池島道路           | 延長318m                | "    |

|       |                 |            |      |
|-------|-----------------|------------|------|
|       | (I) (1)         |            |      |
| "     | 池島道路<br>(I) (2) | 延長38.5m    | "    |
| "     | 池島1号臨港道路<br>(1) | 延長444.2m   | "    |
| "     | 池島2号臨港道路        | 延長616m     | "    |
| "     | 池島3号臨港道路        | 延長302.4m   | "    |
| "     | 池島ふ頭内道路         | 延長593m     | "    |
| "     | 池島管理用道路(1)      | 延長154m     | "    |
| 宿毛市片島 | 片島臨港道路          | 延長1,318.3m | 別図59 |
| "     | 片島ふ頭1号臨港道路      | 延長140m     | "    |
| "     | 片島ふ頭2号臨港道路      | 延長58.5m    | "    |
| "     | 片島ふ頭3号臨港道路      | 延長58m      | "    |
| "     | 片島ふ頭内道路         | 延長39.4m    | "    |
| "     | 丸島ふ頭1号臨港道路      | 延長150m     | "    |
| "     | 丸島ふ頭2号臨港道路      | 延長75m      | "    |
| 宿毛市高砂 | 池島1号臨港道路        | 延長250m     | "    |

|        |                |                |             |      |
|--------|----------------|----------------|-------------|------|
|        | 宿毛市大島字丸島       | 丸島1号線          | 延長602m      | 〃    |
|        | 〃              | 丸島2号線          | 延長90m       | 〃    |
|        | 〃              | 丸島3号線          | 延長250m      | 〃    |
|        | 宿毛市高砂          | 新田ふ頭内道路        | 延長423m      | 別図60 |
|        | 宿毛市大島字内ノ浦      | 大島道路           | 延長426m      | 〃    |
|        | 幡多郡大月町芳ノ沢字タツ子  | 白浜2号臨港道路       | 延長309.8m    | 別図61 |
|        | 宿毛市小筑紫町小筑紫字尾崎山 | 小筑紫1号臨港道路      | 延長263.8m    | 別図62 |
|        | 〃              | 小筑紫2号臨港道路      | 延長238.8m    | 〃    |
|        | 宿毛市小筑紫町小筑紫字土日島 | 小筑紫3号臨港道路      | 延長34m       | 〃    |
|        | 〃              | 小筑紫4号臨港道路      | 延長75m       | 〃    |
|        | 〃              | 七日島臨港道路        | 延長210m      | 〃    |
|        | 宿毛市大島字丸島       | 丸島大橋           | 延長96m       | 別図59 |
| 航行補助施設 | 宿毛市新港地先        | 池島沖防波堤標識灯(沖側)  | 1基          | 別図56 |
|        | 〃              | 池島沖防波堤標識灯(陸側)  | 1基          | 〃    |
|        | 〃              | 池島防波堤(ヌカゾカ)標識灯 | 1基          | 〃    |
| 荷さばき施  | 宿毛市新港          | 池島ふ頭荷          | 面積1,172.92㎡ | 別図58 |

|          |       |              |              |          |      |
|----------|-------|--------------|--------------|----------|------|
| 設        |       | さばき地(1)      |              |          |      |
|          | 〃     | 池島ふ頭荷さばき地(2) | 面積2,141.59㎡  | 〃        |      |
|          | 〃     | 池島ふ頭荷さばき地(3) | 面積20,795.82㎡ | 〃        |      |
|          | 〃     | 池島ふ頭荷さばき地(4) | 面積20,795.82㎡ | 〃        |      |
|          | 〃     | 上屋付き荷さばき地    | 面積1,392㎡     | 〃        |      |
|          | 宿毛市片島 | 片島ふ頭荷さばき地    | 面積3,055.56㎡  | 別図59     |      |
|          | 旅客施設  | 〃            | 可動橋          | 延長17m    |      |
|          | 保管施設  | 宿毛市新港        | 池島野積場(1)     | 面積2,380㎡ | 別図58 |
|          |       | 〃            | 池島野積場(2)     | 面積2,082㎡ | 〃    |
| 〃        |       | 池島野積場(3)     | 面積1,674㎡     | 〃        |      |
| 宿毛市片島    |       | 片島野積場(1)     | 面積2,693.45㎡  | 別図59     |      |
| 〃        |       | 片島野積場(2)     | 面積560㎡       | 〃        |      |
| 〃        |       | 片島野積場(3)     | 面積1,822.2㎡   | 〃        |      |
| 〃        |       | 片島野積場(4)     | 面積1,914.29㎡  | 〃        |      |
| 宿毛市大島字丸島 |       | 丸島野積場        | 面積1,279.2㎡   | 〃        |      |

|             |                    |               |                       |      |
|-------------|--------------------|---------------|-----------------------|------|
|             |                    | (1)           |                       |      |
|             | "                  | 丸島野積場<br>(2)  | 面積1,361.35㎡           | "    |
|             | "                  | 丸島野積場<br>(3)  | 面積918.78㎡             | "    |
|             | "                  | 丸島野積場<br>(4)  | 面積2,063.62㎡           | "    |
|             | "                  | 丸島野積場<br>(5)  | 面積9,315.86㎡           | "    |
|             | 宿毛市大島字内ノ浦          | 大島野積場<br>(1)  | 面積3,872㎡              | 別図60 |
|             | "                  | 大島野積場<br>(2)  | 面積1,994㎡              | "    |
|             | 幡多郡大月町芳ノ沢字<br>立石山  | 白浜野積場         | 面積2,054.35㎡           | 別図61 |
|             | 宿毛市小筑紫町小筑紫<br>字尾崎山 | 小筑紫野積場<br>(1) | 面積2,989㎡              | 別図62 |
|             | "                  | 小筑紫野積場<br>(2) | 面積1,554㎡              | "    |
|             | "                  | 小筑紫野積場<br>(3) | 面積1,404㎡              | "    |
|             | "                  | 小筑紫野積場<br>(4) | 面積4,897㎡              | "    |
|             | 宿毛市小筑紫町大海字<br>小海山  | 大海野積場         | 面積7,012.52㎡           | "    |
| 船舶役務用<br>施設 | 宿毛市新港              | 船舶給水施設        | 7箇所                   | 別図58 |
|             | 宿毛市大島字丸島           | 丸島船舶給<br>水施設  | 供給能力2.4kℓ/h × 1箇<br>所 | 別図59 |
|             | "                  | 丸島第2船         | 供給能力60.0kℓ/h × 1箇     | "    |

|              |                    |                   |           |      |
|--------------|--------------------|-------------------|-----------|------|
|              |                    | 船舶給水施設            | 所         |      |
|              | "                  | 船舶給水施設            | 1箇所       | "    |
|              | 宿毛市小筑紫町小筑紫<br>字尾崎山 | 小筑紫野積場(3)給水<br>施設 | 1箇所       | 別図62 |
| 港湾公害防<br>止施設 | "                  | 小筑紫防じ<br>ん柵(1)    | 延長84m     | "    |
|              | "                  | 小筑紫防じ<br>ん柵(2)    | 延長72m     | "    |
|              | "                  | 小筑紫防じ<br>ん柵(3)    | 延長39m     | "    |
|              | "                  | 小筑紫洗車<br>輪場       | 延長11m     | "    |
| 港湾環境整<br>備施設 | 宿毛市樺字平ハエ山          | 樺公園               | 面積5,000㎡  | 別図56 |
|              | 宿毛市新港              | 宇須々木公<br>園        | 面積17,000㎡ | 別図58 |
|              | "                  | 緑地(Ⅱ)             | 面積35,000㎡ | "    |
|              | 宿毛市高砂              | 新田緑地              | 面積9,220㎡  | 別図60 |
|              | 宿毛市大島字内ノ浦          | 大島憩いの<br>広場(1)    | 面積1,195㎡  | "    |
|              | "                  | 大島憩いの<br>広場(2)    | 面積3,649㎡  | "    |
|              | 宿毛市小筑紫町小筑紫<br>字尾崎山 | 小筑紫木々<br>広場       | 面積6,350㎡  | 別図62 |
|              | 宿毛市新港              | 池島公衆便<br>所        | 1棟        | 別図58 |
|              | 宿毛市高砂              | 新田公衆便<br>所        | 1棟        | 別図60 |

|        |        |               |               |         |      |
|--------|--------|---------------|---------------|---------|------|
|        |        | 宿毛市大島字内ノ浦     | 大島公衆便所        | 1棟      | "    |
|        |        | 宿毛小筑紫町小筑紫字尾崎山 | 小筑紫公衆便所       | 1棟      | 別図62 |
| 港湾管理施設 |        | 宿毛市片島         | 片島資材倉庫        | 面積25.2㎡ | 別図59 |
|        |        | 宿毛市新港         | 池島道路ゲート       | 1箇所     | 別図58 |
|        |        | "             | オイルフェンス及び巻取り機 | 1基      | "    |
|        |        | 宿毛市片島         | 片島オイルフェンス     | 1基      | 別図59 |
| 三崎港    | 外郭施設   | 土佐清水市三崎浦二丁目地先 | 東防波堤          | 延長80m   | 別図63 |
|        | 航行補助施設 | "             | 東防波堤標識灯       | 1基      | "    |

高知県告示第332号

昭和38年1月高知県告示第16号（港湾法による水域施設の公示）は、廃止する。

平成26年5月21日

高知県知事 尾崎 正直