加僧谷川水系加僧谷川,赤木谷川水系赤木谷川洪水浸水想定区域図(想定最大規模)

1 説明文

(1) この図は、加僧谷川水系加僧谷川、赤木谷川水系赤木谷川について、水防法の規定により指定された想定し得る最大規模の降雨による洪水浸水区域、浸水した場合に想定される水深を表示した図面です。

(2) この洪水浸水想定区域図は、指定時点の上記河川の河道及び洪水調節施設の整備状況を勘案して、想定し得る最大規模の降雨に伴う洪水により上記河川が氾濫した場合の浸水の状況をシミュレーションにより予測したものです。

(3) なお、このシミュレーションの実施にあたっては、対象となる区間以外での氾濫、シミュレーションの前提となる降雨を超える規模の降雨による氾濫、高潮及び内水による氾濫等を考慮していませんので、この洪水浸水想定区域に指定されていない区域においても浸水が発生する場合や、想定される水深が実際の浸水深と異なる場合があります。

2 基本事項等

(1) 作成主体	高知県
(2) 指定年月日	令和 6 年 11 月 11 日
(3) 指定の根拠法令	水防法(昭和24年法律第193号)第 14 条第 2 項第 3 号
(4) 対象となる河川	加僧谷川、赤木谷川
(5) 指定の前提となる降雨	加僧谷川流域の 24 時間流域総雨量 1176mm 赤木谷川流域の 24 時間流域総雨量 1176mm
(6) 関係市町村	室戸市

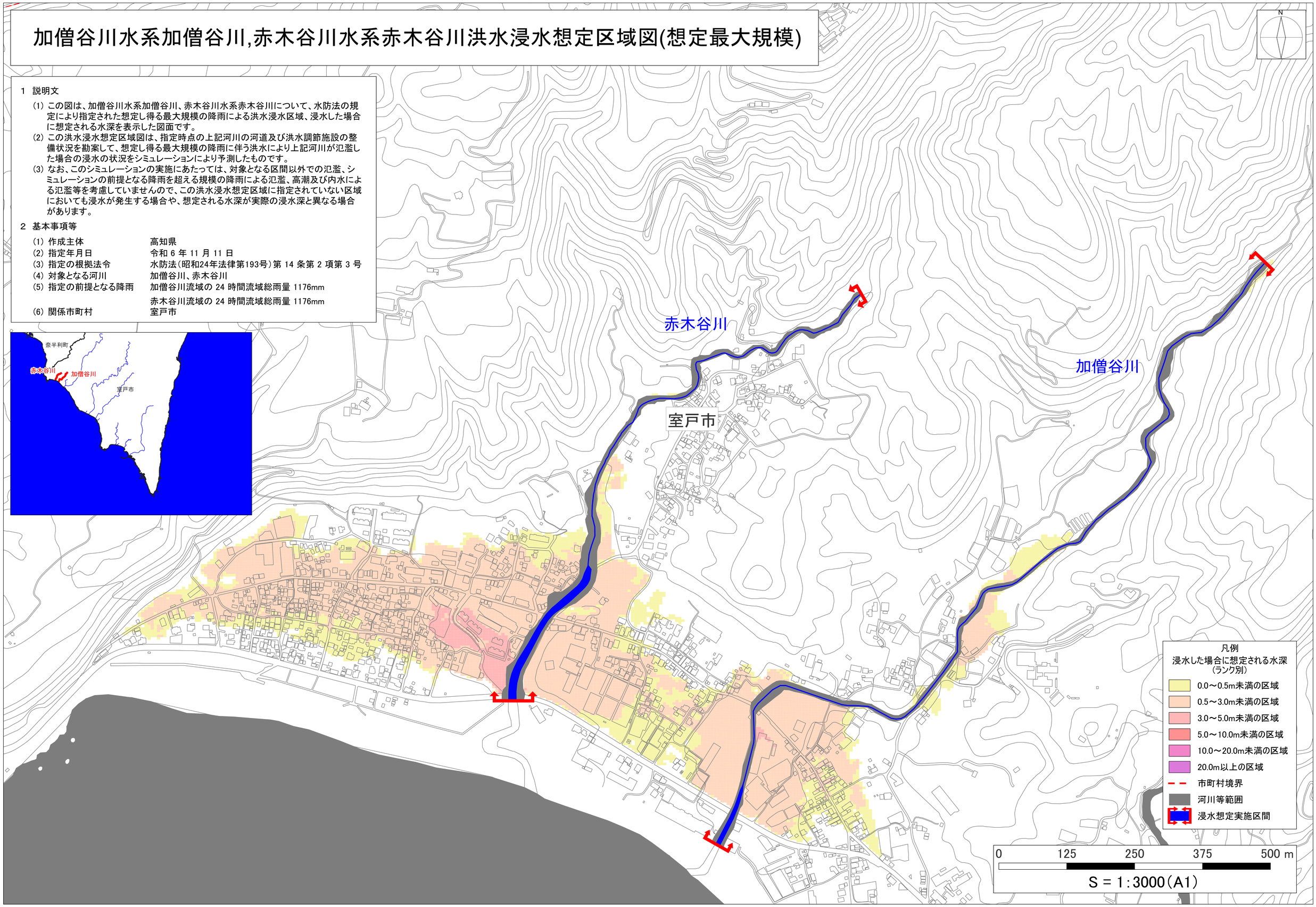

「測量法に基づく国土地理院長承認(使用)R 5JHs 649」

羽根川水系羽根川,井ノ谷川洪水浸水想定区域図(想定最大規模)

1　説明文

(1) この図は、羽根川水系羽根川、井ノ谷川について、水防法の規定により指定された想定し得る最大規模の降雨による洪水浸水区域、浸水した場合に想定される水深を表示した図面です。

(2) この洪水浸水想定区域図は、指定時点の上記河川の河道及び洪水調節施設の整備状況を勘案して、想定し得る最大規模の降雨に伴う洪水により上記河川が氾濫した場合の浸水の状況をシミュレーションにより予測したものです。

(3) なお、このシミュレーションの実施にあたっては、対象となる区間以外での氾濫、シミュレーションの前提となる降雨を超える規模の降雨による氾濫、高潮及び内水による氾濫等を考慮していませんので、この洪水浸水想定区域に指定されていない区域においても浸水が発生する場合や、想定される水深が実際の浸水深と異なる場合があります。

2　基本事項等

(1) 作成主体	高知県
(2) 指定年月日	令和 6 年 11 月 11 日
(3) 指定の根拠法令	水防法(昭和24年法律第193号)第 14 条第 2 項第 3 号
(4) 対象となる河川	羽根川、井ノ谷川
(5) 指定の前提となる降雨	羽根川流域の 24 時間流域総雨量 1159mm
(6) 関係市町村	室戸市

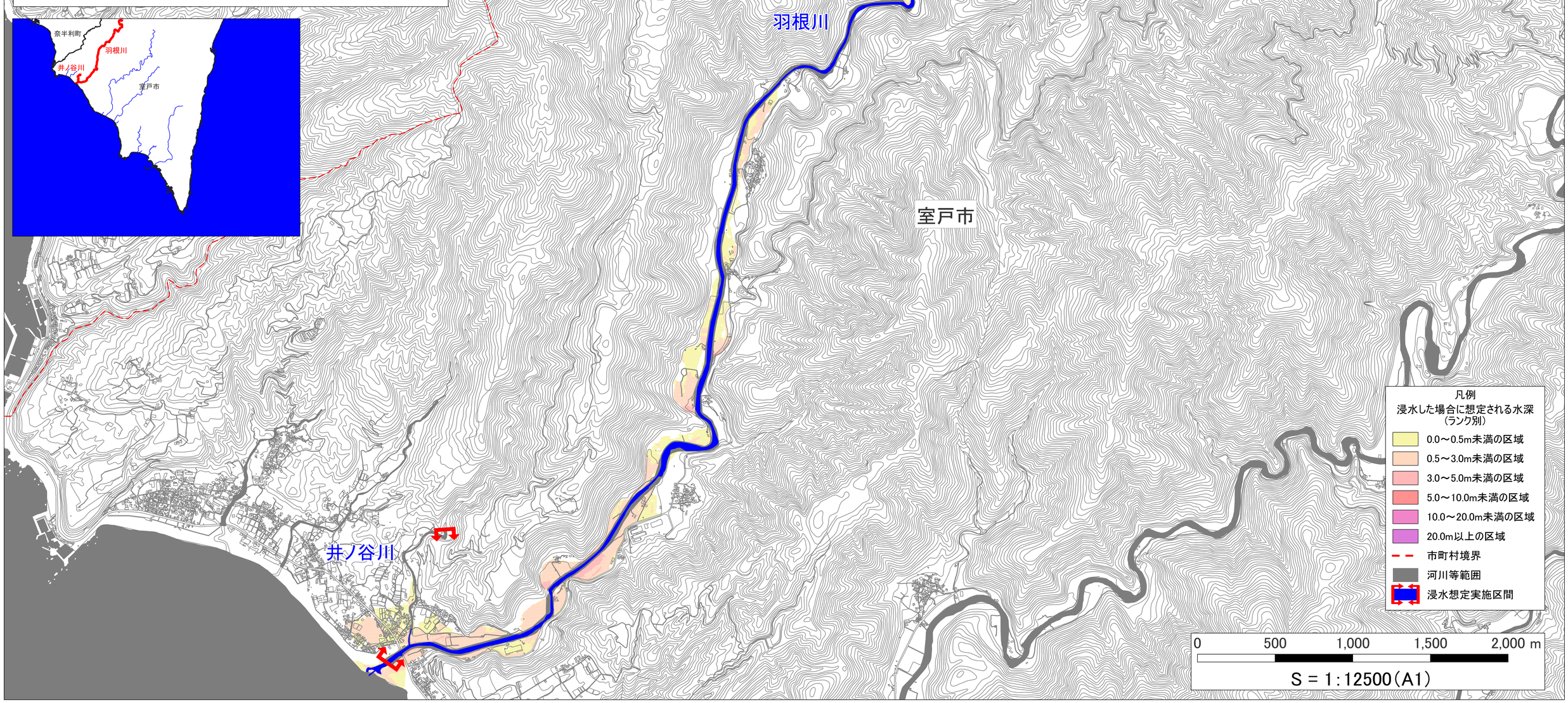

「測量法に基づく国土地理院長承認(使用)R 5JHs 649」

黒茂谷川水系黒茂谷川洪水浸水想定区域図(想定最大規模)

1　説明文

(1) この図は、黒茂谷川水系黒茂谷川について、水防法の規定により指定された想定し得る最大規模の降雨による洪水浸水区域、浸水した場合に想定される水深を表示した図面です。

(2) この洪水浸水想定区域図は、指定時点の上記河川の河道及び洪水調節施設の整備状況を勘案して、想定し得る最大規模の降雨に伴う洪水により上記河川が氾濫した場合の浸水の状況をシミュレーションにより予測したものです。

(3) なお、このシミュレーションの実施にあたっては、対象となる区間以外での氾濫、シミュレーションの前提となる降雨を超える規模の降雨による氾濫、高潮及び内水による氾濫等を考慮していませんので、この洪水浸水想定区域に指定されていない区域においても浸水が発生する場合や、想定される水深が実際の浸水深と異なる場合があります。

2　基本事項等

(1) 作成主体	高知県
(2) 指定年月日	令和 6 年 11 月 11 日
(3) 指定の根拠法令	水防法（昭和24年法律第193号）第 14 条第 2 項第 3 号
(4) 対象となる河川	黒茂谷川
(5) 指定の前提となる降雨	黒茂谷川流域の 12 時間流域総雨量 821mm
(6) 関係市町村	室戸市

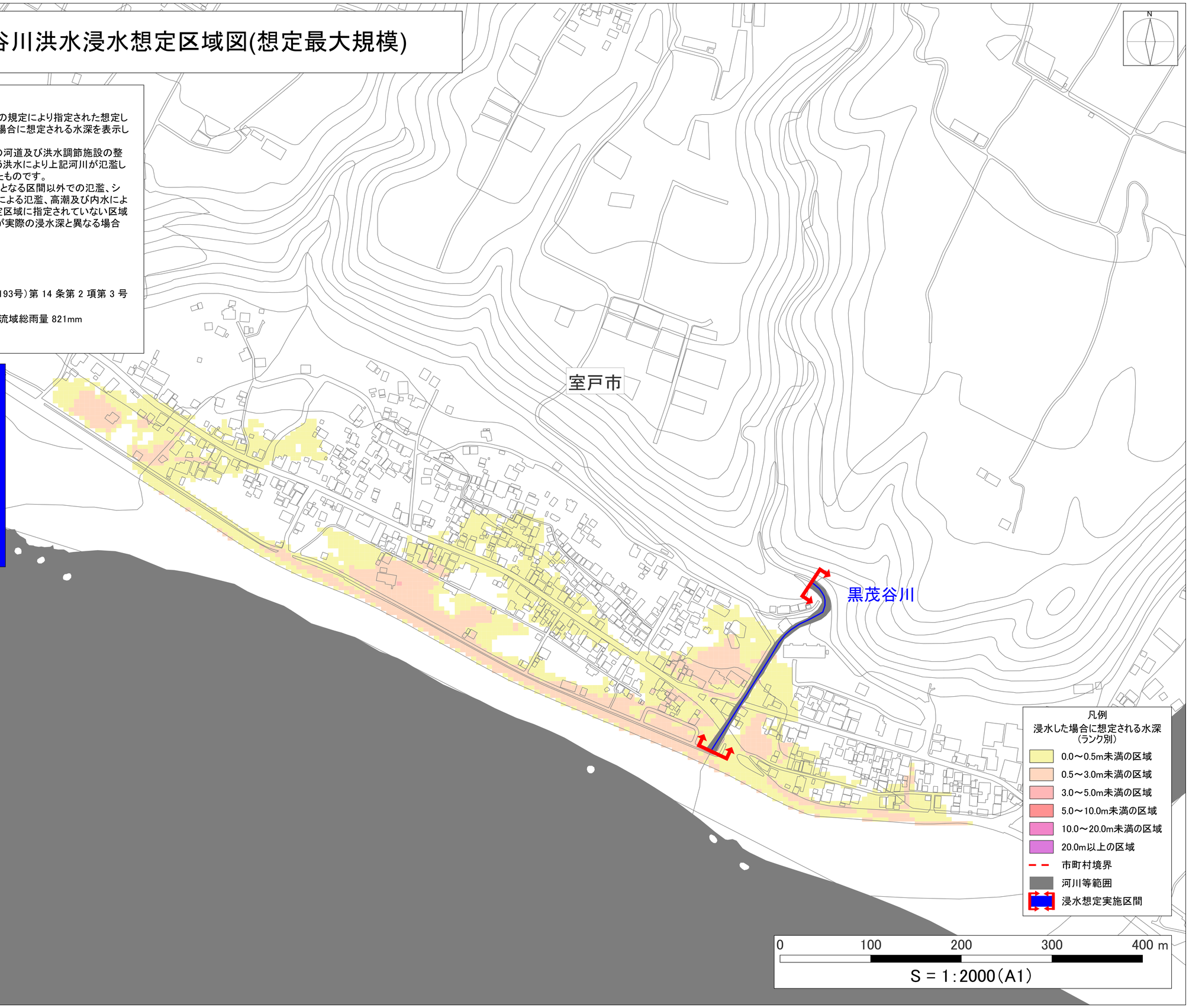

「測量法に基づく国土地理院長承認（使用）R 5JHs 649」

西ノ川水系西ノ川洪水浸水想定区域図(想定最大規模)

1　説明文

(1) この図は、西ノ川水系西ノ川について、水防法の規定により指定された想定し得る最大規模の降雨による洪水浸水区域、浸水した場合に想定される水深を表示した図面です。

(2) この洪水浸水想定区域図は、指定時点の上記河川の河道及び洪水調節施設の整備状況を勘案して、想定し得る最大規模の降雨に伴う洪水により上記河川が氾濫した場合の浸水の状況をシミュレーションにより予測したものです。

(3) なお、このシミュレーションの実施にあたっては、対象となる区間以外での氾濫、シミュレーションの前提となる降雨を超える規模の降雨による氾濫、高潮及び内水による氾濫等を考慮していませんので、この洪水浸水想定区域に指定されていない区域においても浸水が発生する場合や、想定される水深が実際の浸水深と異なる場合があります。

2　基本事項等

(1) 作成主体	高知県
(2) 指定年月日	令和 6 年 11 月 11 日
(3) 指定の根拠法令	水防法(昭和24年法律第193号)第 14 条第 2 項第 3 号
(4) 対象となる河川	西ノ川
(5) 指定の前提となる降雨	西ノ川流域の 24 時間流域総雨量 1174mm
(6) 関係市町村	室戸市

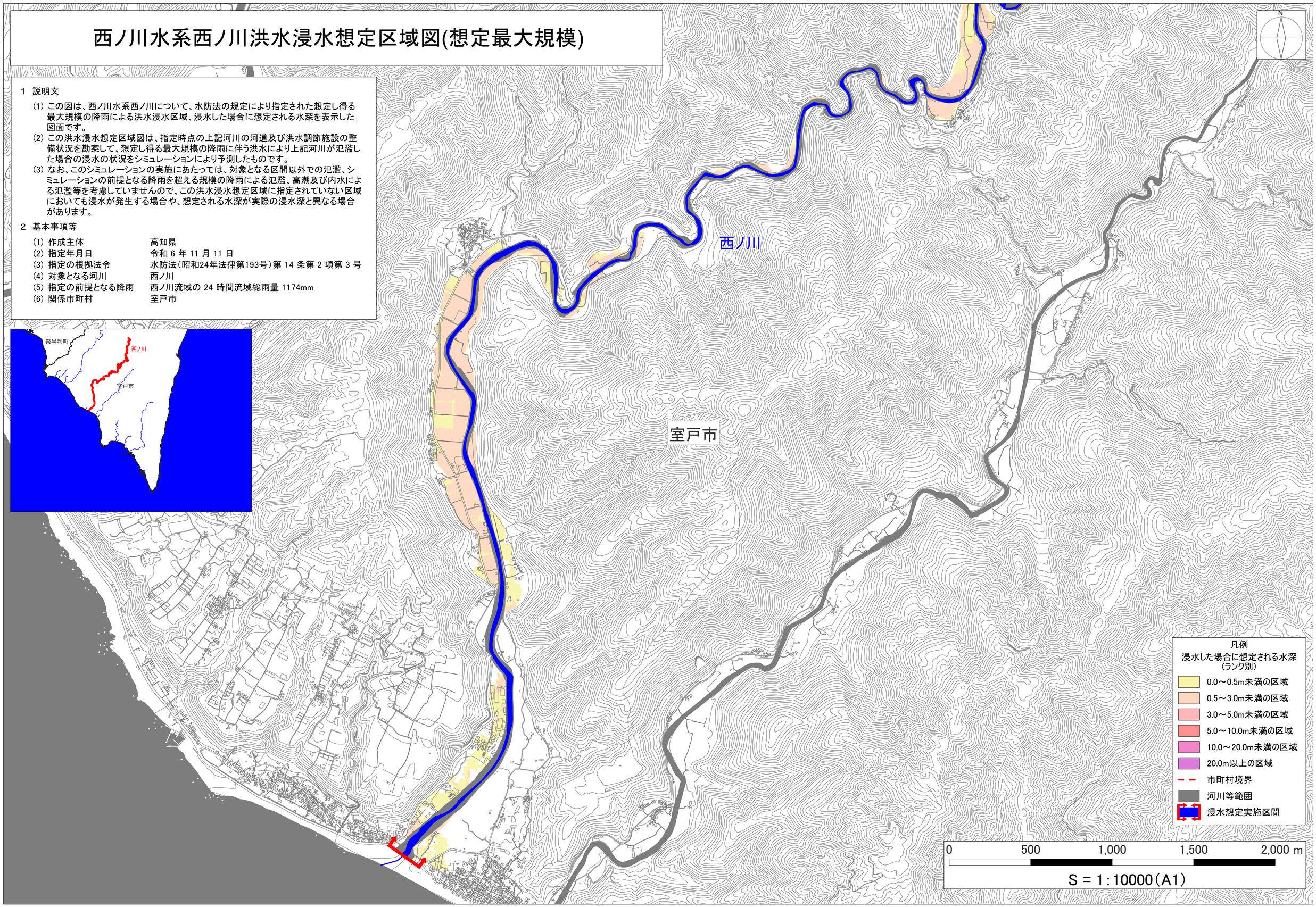

「測量法に基づく国土地理院長承認(使用)R 5JHs 649」

西ノ川水系西ノ川洪水浸水想定区域図(想定最大規模)

1　説明文

(1) この図は、西ノ川水系西ノ川について、水防法の規定により指定された想定し得る最大規模の降雨による洪水浸水区域、浸水した場合に想定される水深を表示した図面です。

(2) この洪水浸水想定区域図は、指定時点の上記河川の河道及び洪水調節施設の整備状況を勘案して、想定し得る最大規模の降雨に伴う洪水により上記河川が氾濫した場合の浸水の状況をシミュレーションにより予測したものです。

(3) なお、このシミュレーションの実施にあたっては、対象となる区間以外での氾濫、シミュレーションの前提となる降雨を超える規模の降雨による氾濫、高潮及び内水による氾濫等を考慮していませんので、この洪水浸水想定区域に指定されていない区域においても浸水が発生する場合や、想定される水深が実際の浸水深と異なる場合があります。

2　基本事項等

(1) 作成主体	高知県
(2) 指定年月日	令和 6 年 11 月 11 日
(3) 指定の根拠法令	水防法（昭和24年法律第193号）第 14 条第 2 項第 3 号
(4) 対象となる河川	西ノ川
(5) 指定の前提となる降雨	西ノ川流域の 24 時間流域総雨量 1174mm
(6) 関係市町村	室戸市

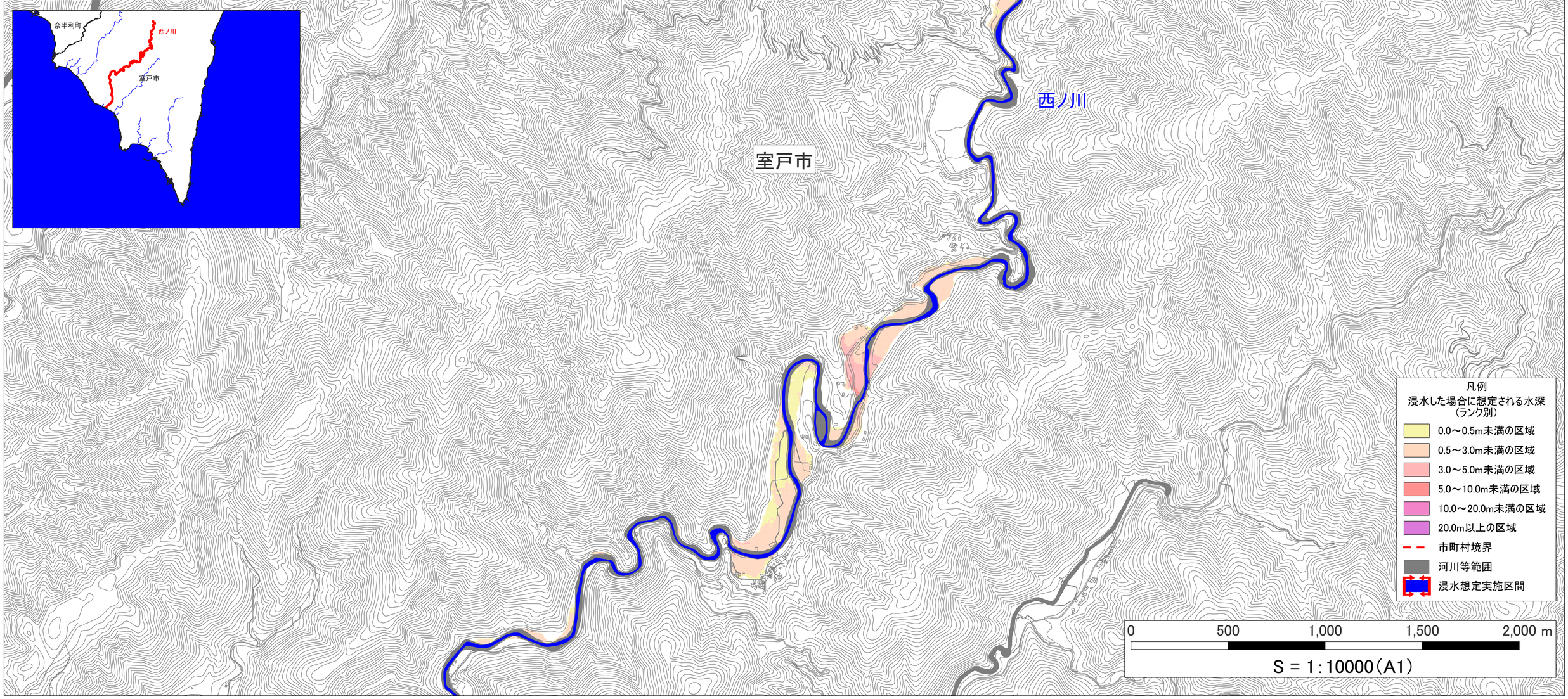

「測量法に基づく国土地理院長承認（使用）R 5JHs 649」

津以谷川水系津以谷川,東ノ川水系東ノ川洪水浸水想定区域図(想定最大規模)

1　説明文

(1) この図は、津以谷川水系津以谷川、東ノ川水系東ノ川について、水防法の規定により指定された想定し得る最大規模の降雨による洪水浸水区域、浸水した場合に想定される水深を表示した図面です。

(2) この洪水浸水想定区域図は、指定時点の上記河川の河道及び洪水調節施設の整備状況を勘案して、想定し得る最大規模の降雨に伴う洪水により上記河川が氾濫した場合の浸水の状況をシミュレーションにより予測したものです。

(3) なお、このシミュレーションの実施にあたっては、対象となる区間以外での氾濫、シミュレーションの前提となる降雨を超える規模の降雨による氾濫、高潮及び内水による氾濫等を考慮していませんので、この洪水浸水想定区域に指定されていない区域においても浸水が発生する場合や、想定される水深が実際の浸水深と異なる場合があります。

2　基本事項等

(1) 作成主体	高知県
(2) 指定年月日	令和 6 年 11 月 11 日
(3) 指定の根拠法令	水防法(昭和24年法律第193号)第 14 条第 2 項第 3 号
(4) 対象となる河川	津以谷川、東ノ川
(5) 指定の前提となる降雨	津以谷川流域の 12 時間流域総雨量 821mm 東ノ川流域の 24 時間流域総雨量 1176mm
(6) 関係市町村	室戸市

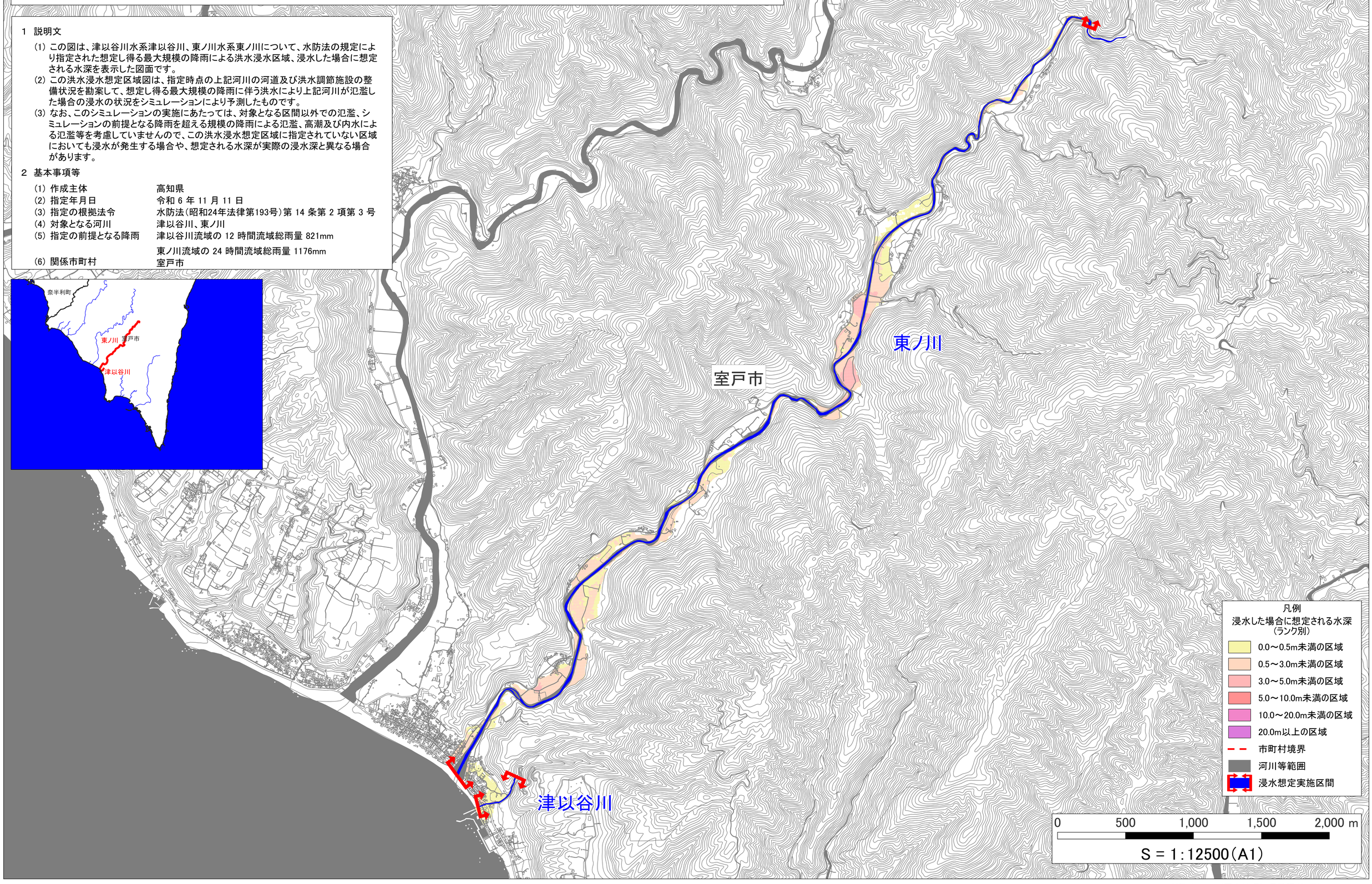

「測量法に基づく国土地理院長承認(使用)R 5JHs 649」

元川水系元川洪水浸水想定区域図(想定最大規模)

1　説明文

(1) この図は、元川水系元川について、水防法の規定により指定された想定し得る最大規模の降雨による洪水浸水区域、浸水した場合に想定される水深を表示した図面です。

(2) この洪水浸水想定区域図は、指定時点の上記河川の河道及び洪水調節施設の整備状況を勘案して、想定し得る最大規模の降雨に伴う洪水により上記河川が氾濫した場合の浸水の状況をシミュレーションにより予測したものです。

(3) なお、このシミュレーションの実施にあたっては、対象となる区間以外での氾濫、シミュレーションの前提となる降雨を超える規模の降雨による氾濫、高潮及び内水による氾濫等を考慮していませんので、この洪水浸水想定区域に指定されていない区域においても浸水が発生する場合や、想定される水深が実際の浸水深と異なる場合があります。

2　基本事項等

(1) 作成主体	高知県
(2) 指定年月日	令和 6 年 11 月 11 日
(3) 指定の根拠法令	水防法（昭和24年法律第193号）第 14 条第 2 項第 3 号
(4) 対象となる河川	元川
(5) 指定の前提となる降雨	元川流域の 12 時間流域総雨量 821mm
(6) 関係市町村	室戸市

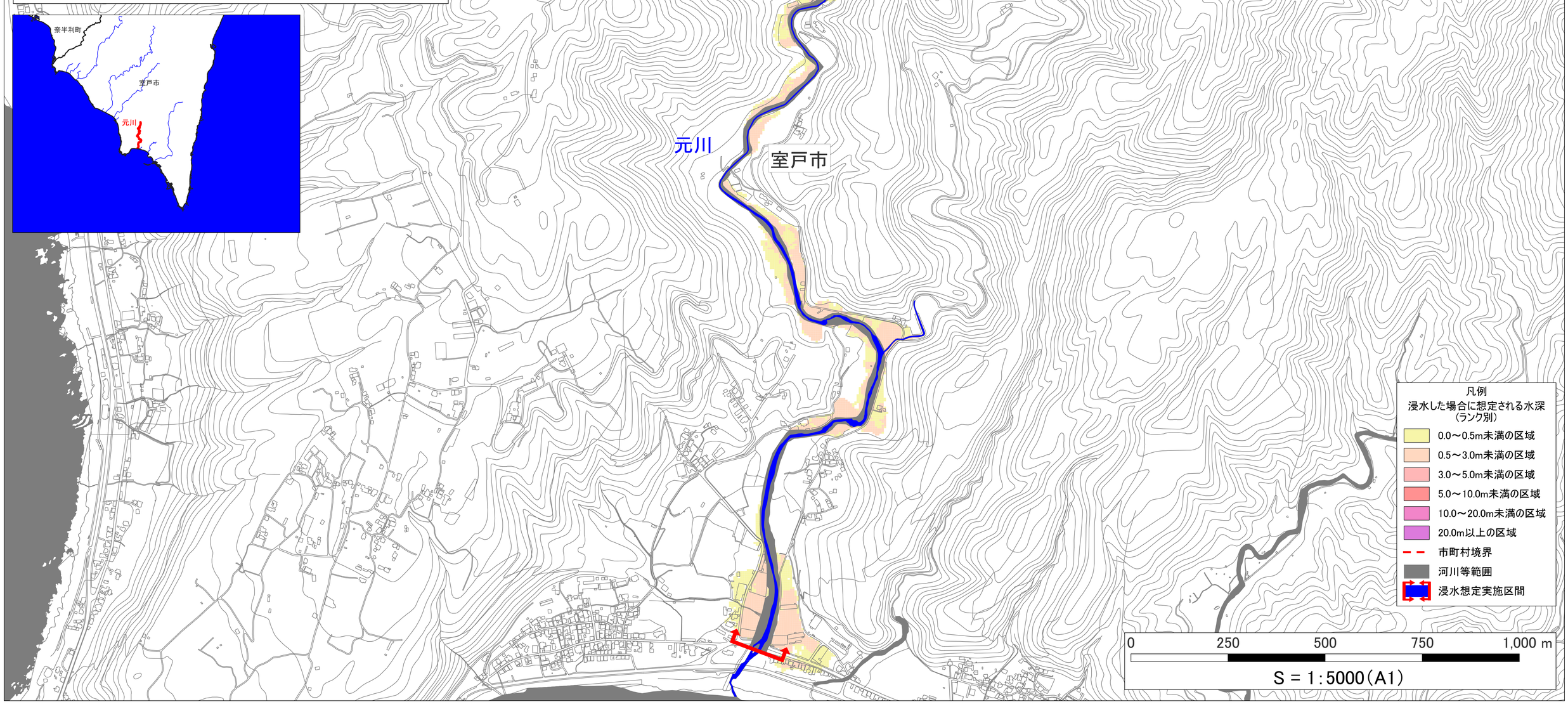

「測量法に基づく国土地理院長承認（使用）R 5JHs 649」

岩谷川水系岩谷川洪水浸水想定区域図(想定最大規模)

1　説明文

(1) この図は、岩谷川水系岩谷川について、水防法の規定により指定された想定し得る最大規模の降雨による洪水浸水区域、浸水した場合に想定される水深を表示した図面です。

(2) この洪水浸水想定区域図は、指定時点の上記河川の河道及び洪水調節施設の整備状況を勘案して、想定し得る最大規模の降雨に伴う洪水により上記河川が氾濫した場合の浸水の状況をシミュレーションにより予測したものです。

(3) なお、このシミュレーションの実施にあたっては、対象となる区間以外での氾濫、シミュレーションの前提となる降雨を超える規模の降雨による氾濫、高潮及び内水による氾濫等を考慮していませんので、この洪水浸水想定区域に指定されていない区域においても浸水が発生する場合や、想定される水深が実際の浸水深と異なる場合があります。

2　基本事項等

(1) 作成主体	高知県
(2) 指定年月日	令和 6 年 11 月 11 日
(3) 指定の根拠法令	水防法（昭和24年法律第193号）第 14 条第 2 項第 3 号
(4) 対象となる河川	岩谷川
(5) 指定の前提となる降雨	岩谷川流域の 12 時間流域総雨量 821mm
(6) 関係市町村	室戸市

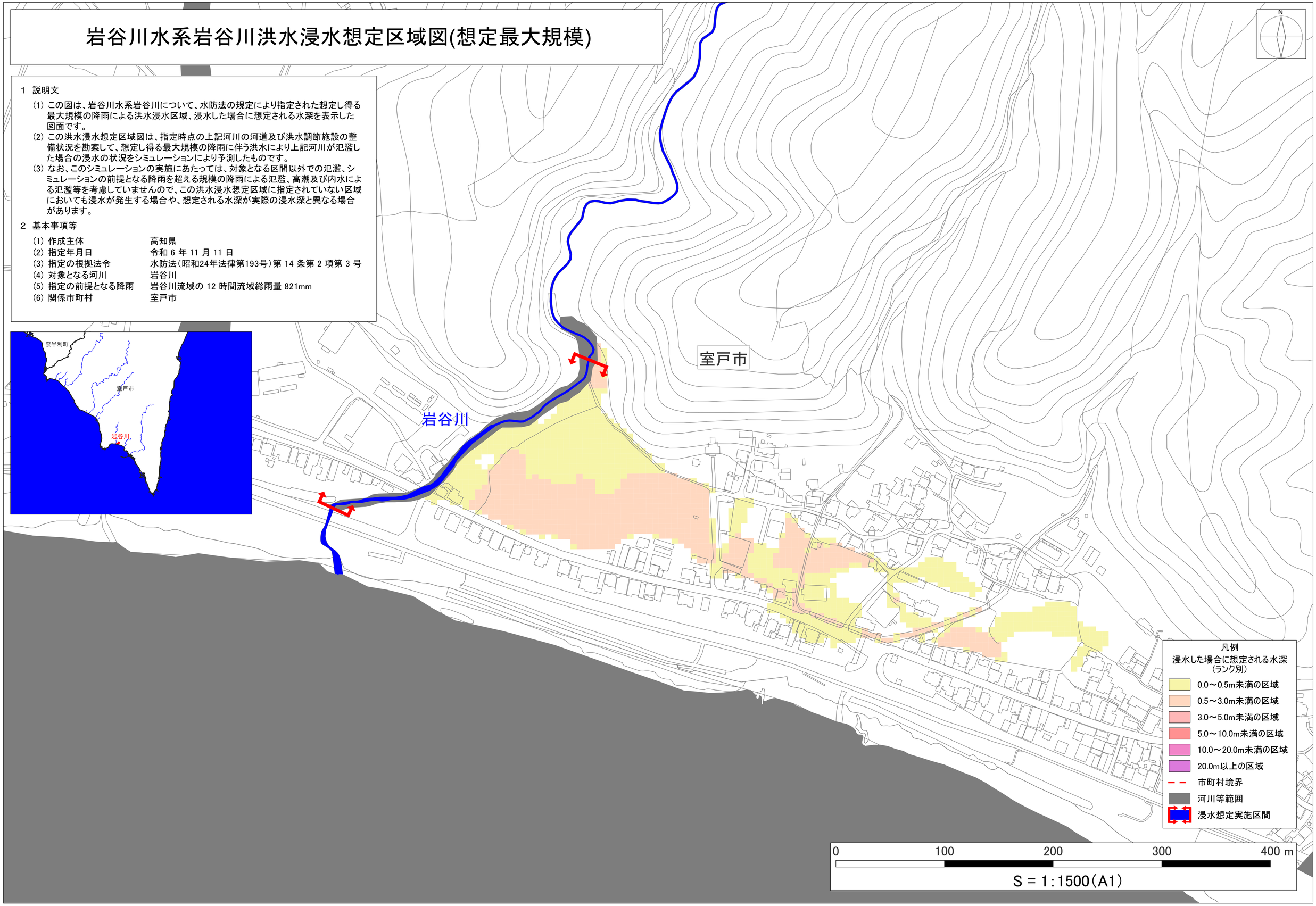

「測量法に基づく国土地理院長承認（使用）R 5JHs 649」

奈良師川水系奈良師川洪水浸水想定区域図(想定最大規模)

1　説明文

(1) この図は、奈良師水系奈良師川について、水防法の規定により指定された想定し得る最大規模の降雨による洪水浸水区域、浸水した場合に想定される水深を表示した図面です。

(2) この洪水浸水想定区域図は、指定時点の上記河川の河道及び洪水調節施設の整備状況を勘案して、想定し得る最大規模の降雨に伴う洪水により上記河川が氾濫した場合の浸水の状況をシミュレーションにより予測したものです。

(3) なお、このシミュレーションの実施にあたっては、対象となる区間以外での氾濫、シミュレーションの前提となる降雨を超える規模の降雨による氾濫、高潮及び内水による氾濫等を考慮していませんので、この洪水浸水想定区域に指定されていない区域においても浸水が発生する場合や、想定される水深が実際の浸水深と異なる場合があります。

2　基本事項等

(1) 作成主体	高知県
(2) 指定年月日	令和 6 年 11 月 11 日
(3) 指定の根拠法令	水防法(昭和24年法律第193号)第 14 条第 2 項第 3 号
(4) 対象となる河川	奈良師川
(5) 指定の前提となる降雨	奈良師川流域の 12 時間流域総雨量 821mm
(6) 関係市町村	室戸市

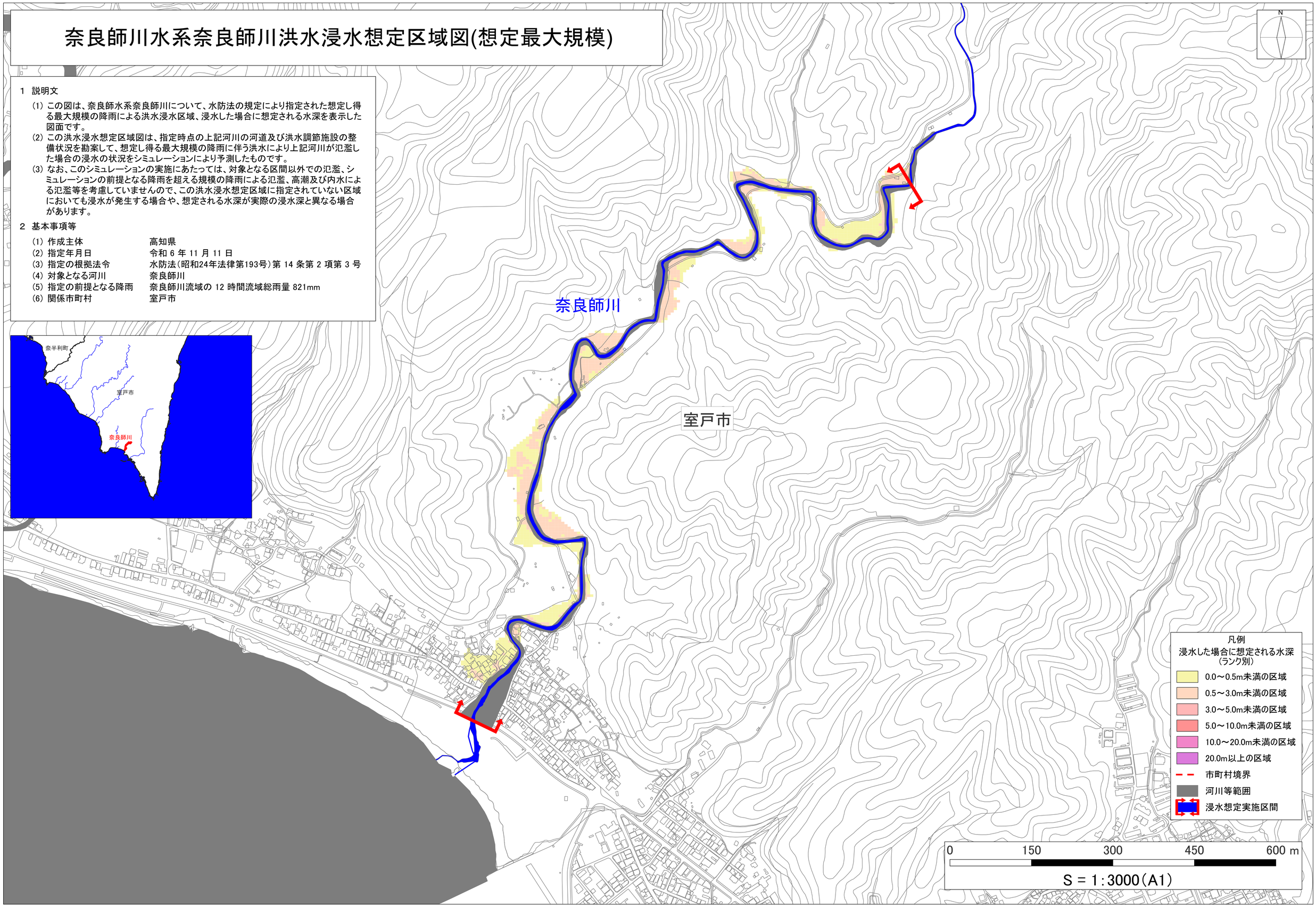

「測量法に基づく国土地理院長承認(使用)R 5JHs 649」

室津川水系室津川洪水浸水想定区域図(想定最大規模)

1　説明文

(1) この図は、室津川水系室津川について、水防法の規定により指定された想定し得る最大規模の降雨による洪水浸水区域、浸水した場合に想定される水深を表示した図面です。

(2) この洪水浸水想定区域図は、指定時点の上記河川の河道及び洪水調節施設の整備状況を勘案して、想定し得る最大規模の降雨に伴う洪水により上記河川が氾濫した場合の浸水の状況をシミュレーションにより予測したものです。

(3) なお、このシミュレーションの実施にあたっては、対象となる区間以外での氾濫、シミュレーションの前提となる降雨を超える規模の降雨による氾濫、高潮及び内水による氾濫等を考慮していませんので、この洪水浸水想定区域に指定されていない区域においても浸水が発生する場合や、想定される水深が実際の浸水深と異なる場合があります。

2　基本事項等

(1) 作成主体	高知県
(2) 指定年月日	令和 6 年 11 月 11 日
(3) 指定の根拠法令	水防法（昭和24年法律第193号）第 14 条第 2 項第 3 号
(4) 対象となる河川	室津川
(5) 指定の前提となる降雨	室津川流域の12 時間流域総雨量 821mm
(6) 関係市町村	室戸市

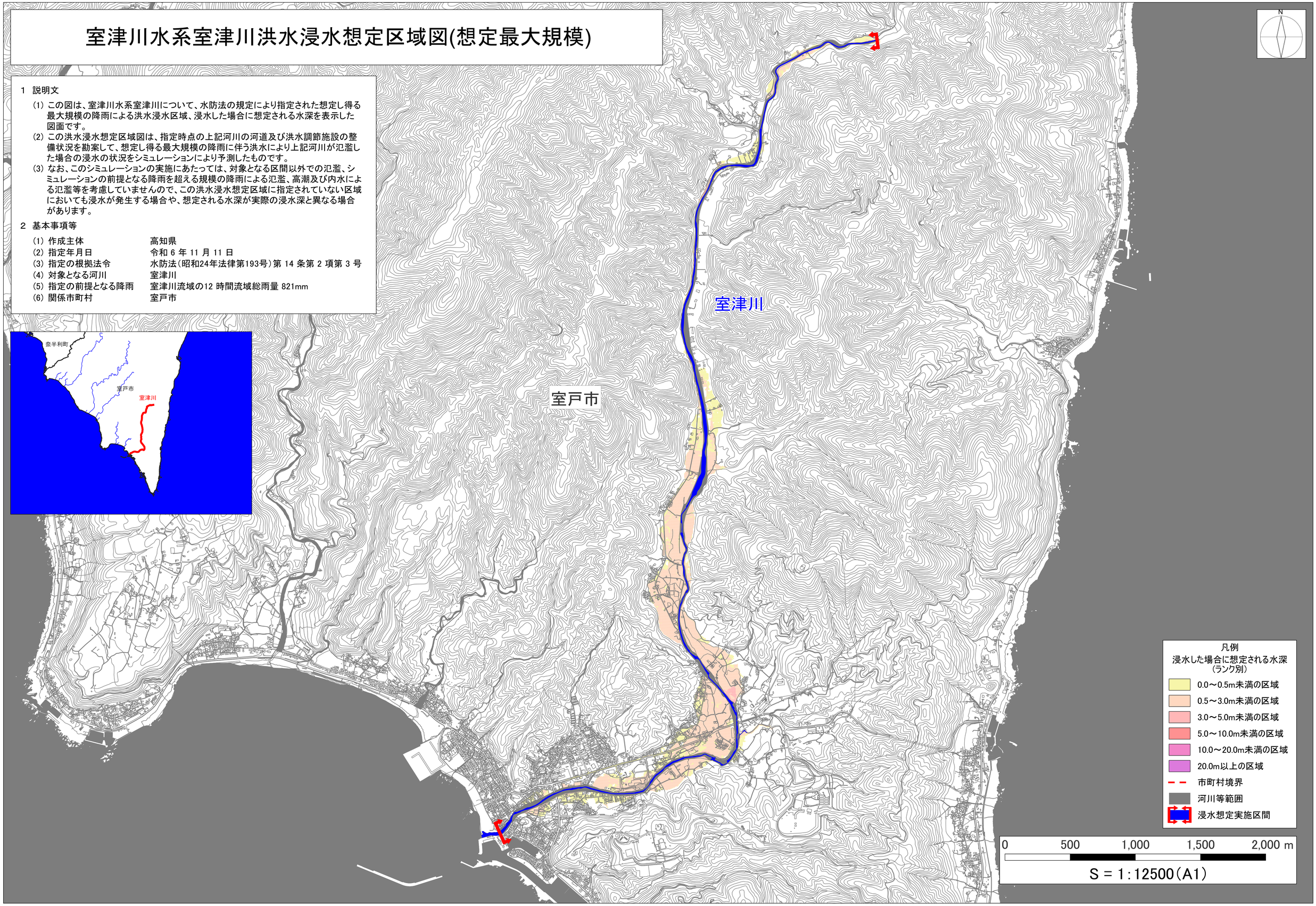

「測量法に基づく国土地理院長承認（使用）R 5JHs 649」

椎名川水系椎名川
洪水浸水想定区域図【想定最大規模】

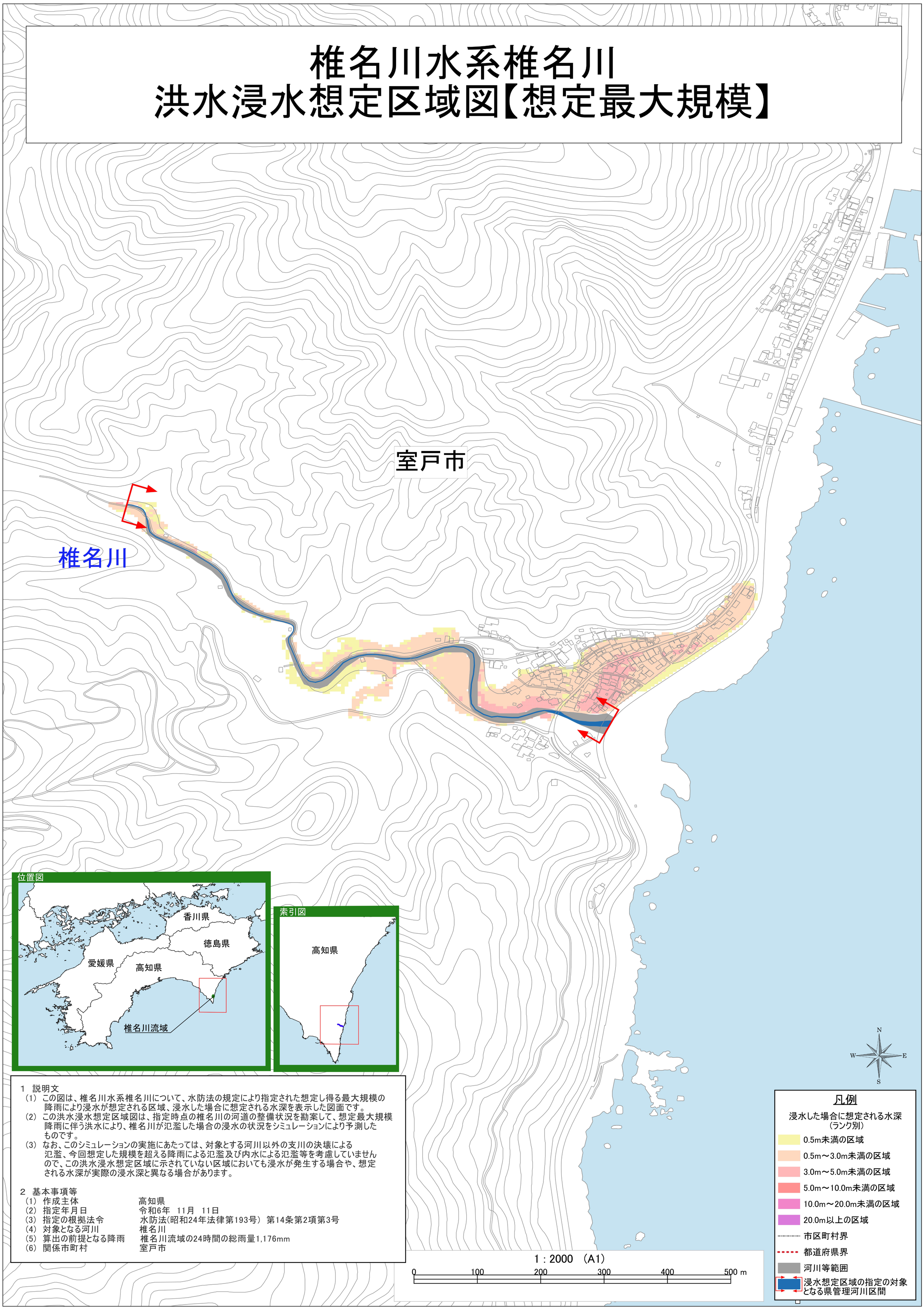

1　説明文

（1）この図は、椎名川水系椎名川について、水防法の規定により指定された想定し得る最大規模の降雨により浸水が想定される区域、浸水した場合に想定される水深を表示した図面です。

（2）この洪水浸水想定区域図は、指定時点の椎名川の河道の整備状況を勘案して、想定最大規模降雨に伴う洪水により、椎名川が氾濫した場合の浸水の状況をシミュレーションにより予測したものです。

（3）なお、このシミュレーションの実施にあたっては、対象とする河川以外の支川の決壊による氾濫、今回想定した規模を超える降雨による氾濫及び内水による氾濫等を考慮していませんので、この洪水浸水想定区域に示されていない区域においても浸水が発生する場合や、想定される水深が実際の浸水深と異なる場合があります。

2　基本事項等

（1）作成主体	高知県
（2）指定年月日	令和6年　11月　11日
（3）指定の根拠法令	水防法(昭和24年法律第193号）第14条第2項第3号
（4）対象となる河川	椎名川
（5）算出の前提となる降雨	椎名川流域の24時間の総雨量1,176mm
（6）関係市町村	室戸市

「測量法に基づく国土地理院長承認(使用）R6JHs125」

尾崎川水系尾崎川・馬ヶ谷川
洪水浸水想定区域図【想定最大規模】

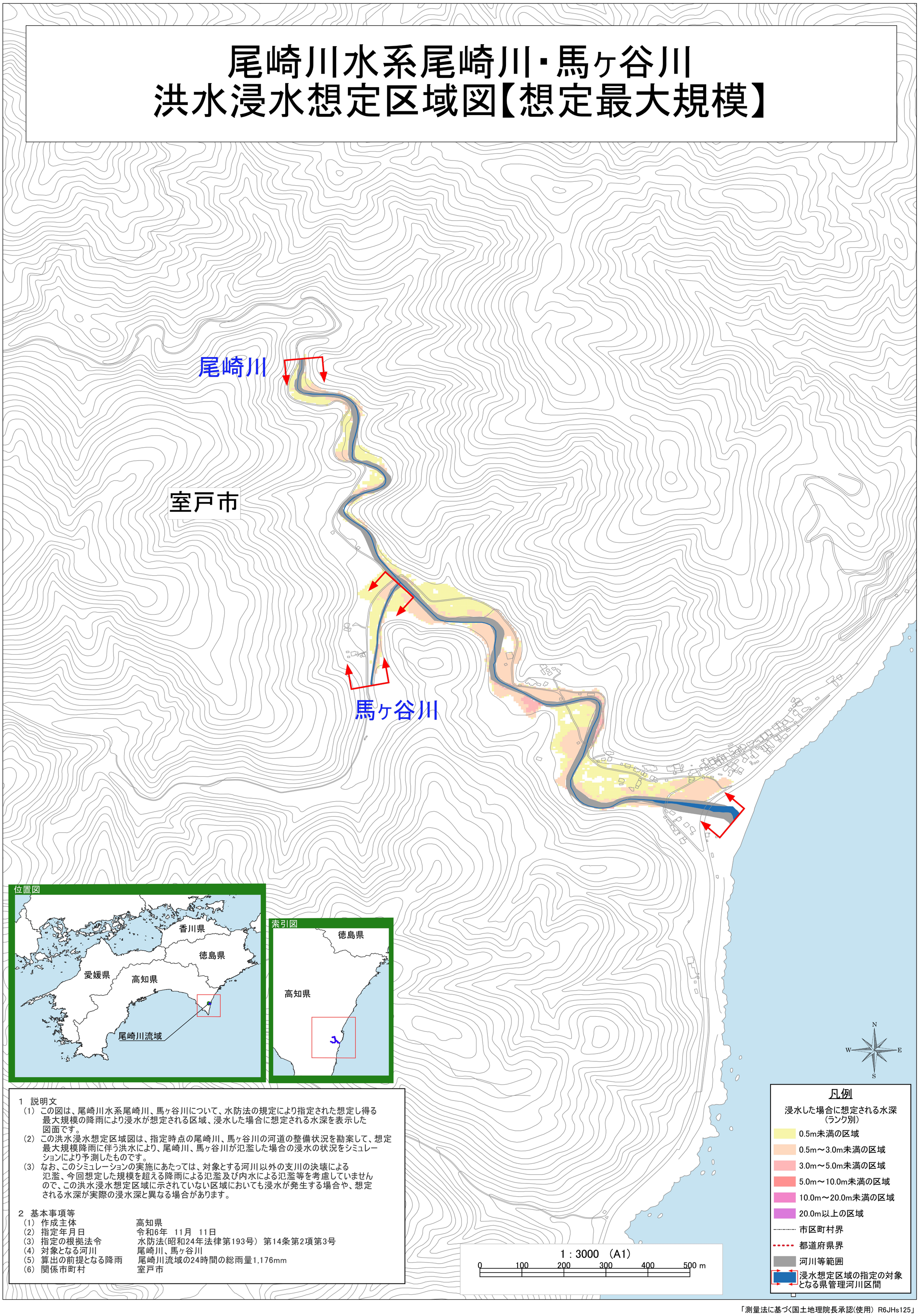

1　説明文

（1）この図は、尾崎川水系尾崎川、馬ヶ谷川について、水防法の規定により指定された想定し得る最大規模の降雨により浸水が想定される区域、浸水した場合に想定される水深を表示した図面です。

（2）この洪水浸水想定区域図は、指定時点の尾崎川、馬ヶ谷川の河道の整備状況を勘案して、想定最大規模降雨に伴う洪水により、尾崎川、馬ヶ谷川が氾濫した場合の浸水の状況をシミュレーションにより予測したものです。

（3）なお、このシミュレーションの実施にあたっては、対象とする河川以外の支川の決壊による氾濫、今回想定した規模を超える降雨による氾濫及び内水による氾濫等を考慮していませんので、この洪水浸水想定区域に示されていない区域においても浸水が発生する場合や、想定される水深が実際の浸水深と異なる場合があります。

2　基本事項等

（1）	作成主体	高知県
（2）	指定年月日	令和6年　11月　11日
（3）	指定の根拠法令	水防法(昭和24年法律第193号）第14条第2項第3号
（4）	対象となる河川	尾崎川、馬ヶ谷川
（5）	算出の前提となる降雨	尾崎川流域の24時間の総雨量1,176mm
（6）	関係市町村	室戸市

「測量法に基づく国土地理院長承認(使用）R6JHs125」

佐喜浜川水系佐喜浜川・宇ヶ川・唐谷川
洪水浸水想定区域図【想定最大規模】

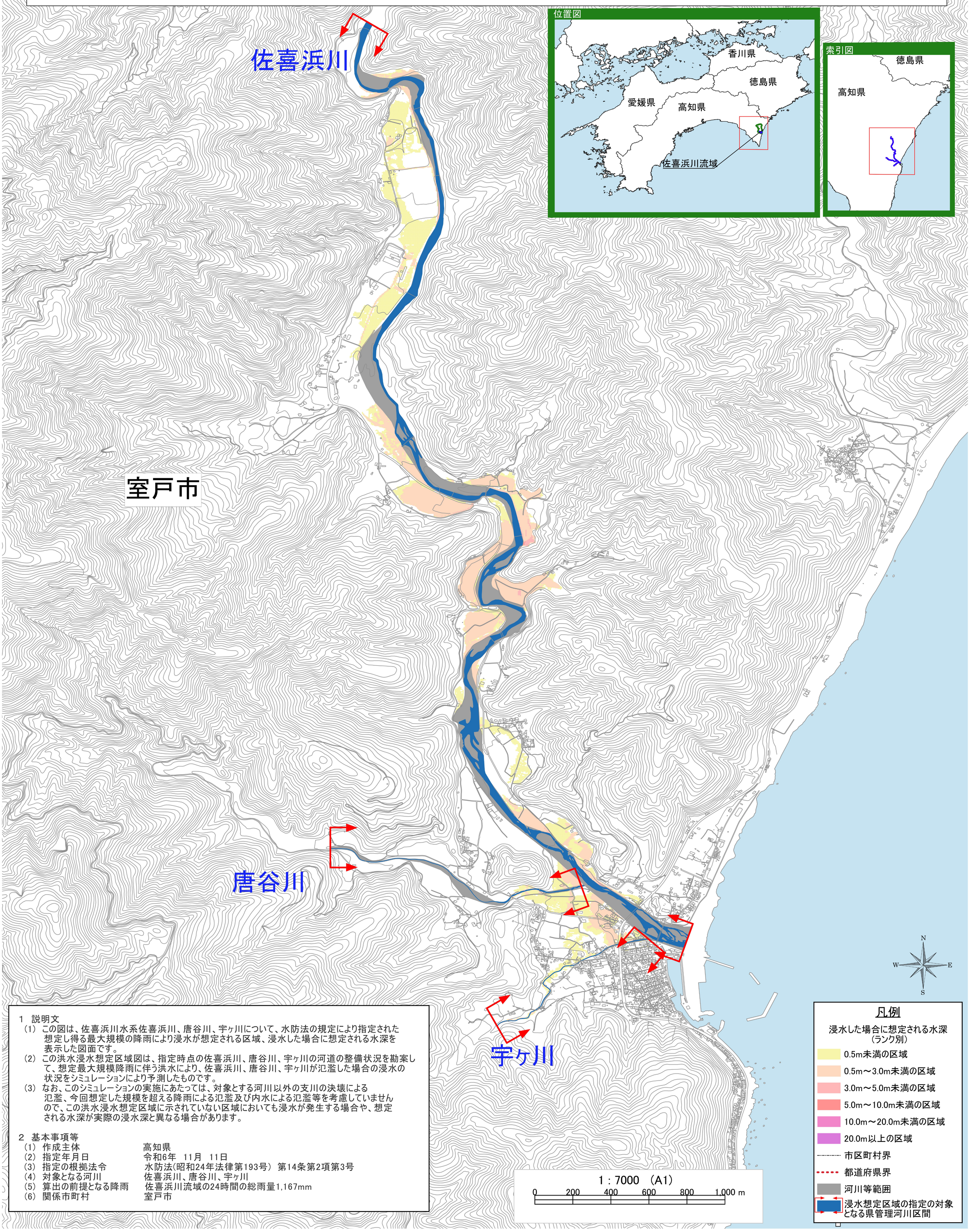

1　説明文

（1）この図は、佐喜浜川水系佐喜浜川、唐谷川、宇ヶ川について、水防法の規定により指定された想定し得る最大規模の降雨により浸水が想定される区域、浸水した場合に想定される水深を表示した図面です。

（2）この洪水浸水想定区域図は、指定時点の佐喜浜川、唐谷川、宇ヶ川の河道の整備状況を勘案して、想定最大規模降雨に伴う洪水により、佐喜浜川、唐谷川、宇ヶ川が氾濫した場合の浸水の状況をシミュレーションにより予測したものです。

（3）なお、このシミュレーションの実施にあたっては、対象とする河川以外の支川の決壊による氾濫、今回想定した規模を超える降雨による氾濫及び内水による氾濫等を考慮していませんので、この洪水浸水想定区域に示されていない区域においても浸水が発生する場合や、想定される水深が実際の浸水深と異なる場合があります。

2　基本事項等

（1）	作成主体	高知県
（2）	指定年月日	令和6年　11月　11日
（3）	指定の根拠法令	水防法(昭和24年法律第193号）第14条第2項第3号
（4）	対象となる河川	佐喜浜川、唐谷川、宇ヶ川
（5）	算出の前提となる降雨	佐喜浜川流域の24時間の総雨量1,167mm
（6）	関係市町村	室戸市

「測量法に基づく国土地理院長承認(使用）R6JHs125」

入木川水系入木川
洪水浸水想定区域図【想定最大規模】

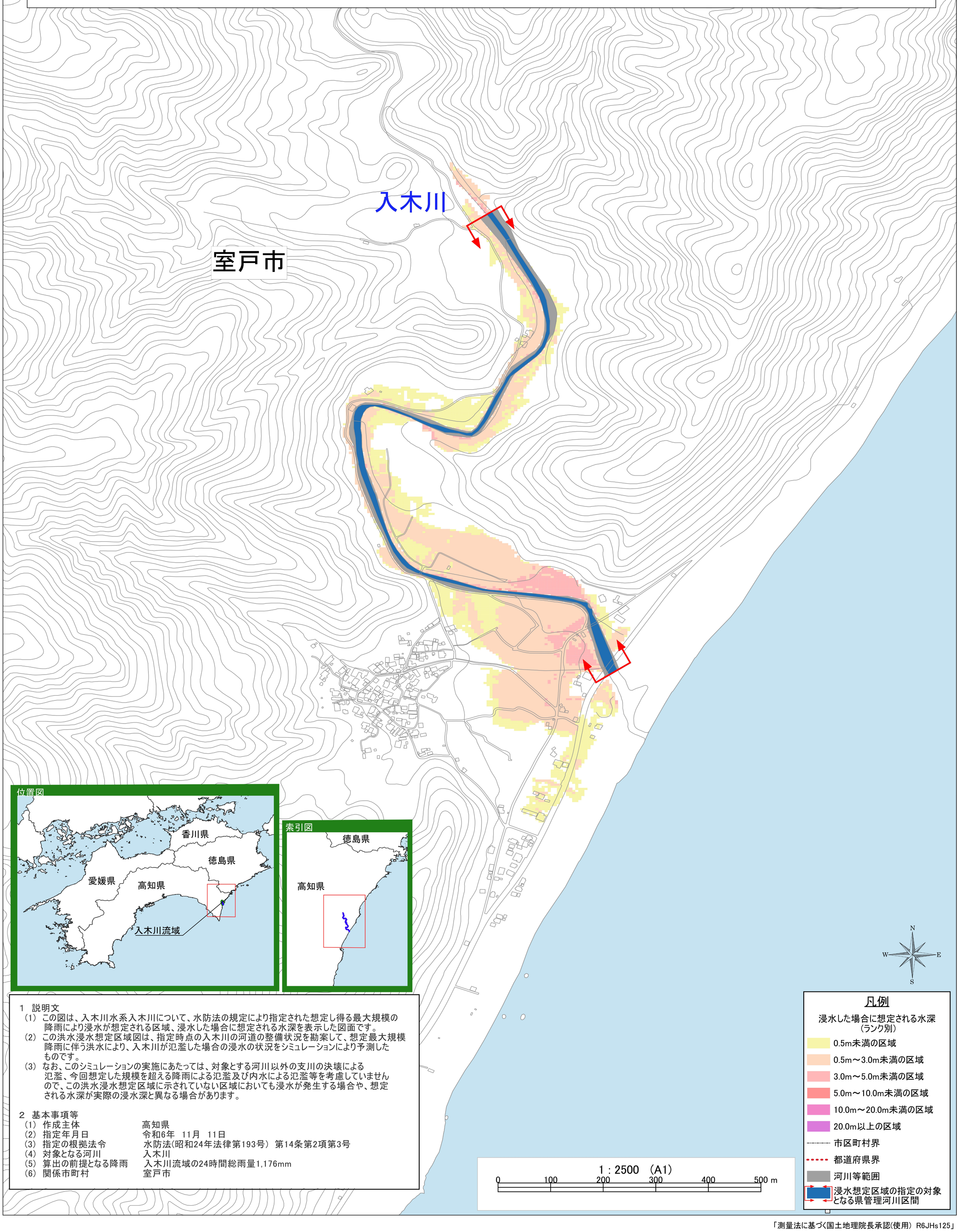

1　説明文

（1）この図は、入木川水系入木川について、水防法の規定により指定された想定し得る最大規模の降雨により浸水が想定される区域、浸水した場合に想定される水深を表示した図面です。

（2）この洪水浸水想定区域図は、指定時点の入木川の河道の整備状況を勘案して、想定最大規模降雨に伴う洪水により、入木川が氾濫した場合の浸水の状況をシミュレーションにより予測したものです。

（3）なお、このシミュレーションの実施にあたっては、対象とする河川以外の支川の決壊による氾濫、今回想定した規模を超える降雨による氾濫及び内水による氾濫等を考慮していませんので、この洪水浸水想定区域に示されていない区域においても浸水が発生する場合や、想定される水深が実際の浸水深と異なる場合があります。

2　基本事項等

（1）	作成主体	高知県
（2）	指定年月日	令和6年　11月　11日
（3）	指定の根拠法令	水防法(昭和24年法律第193号）第14条第2項第3号
（4）	対象となる河川	入木川
（5）	算出の前提となる降雨	入木川流域の24時間総雨量1,176mm
（6）	関係市町村	室戸市

「測量法に基づく国土地理院長承認(使用）R6JHs125」