

遊びも！宿泊も！移動も！
すべておまかせ！

沖の島パスポート

福間Bチーム

目次

- 課題
- 宿毛市沖の島を選んだ理由
- 沖の島の現状
- 解決策
- 沖の島の未来



課題1：高知市に人・宿泊地が集まっている

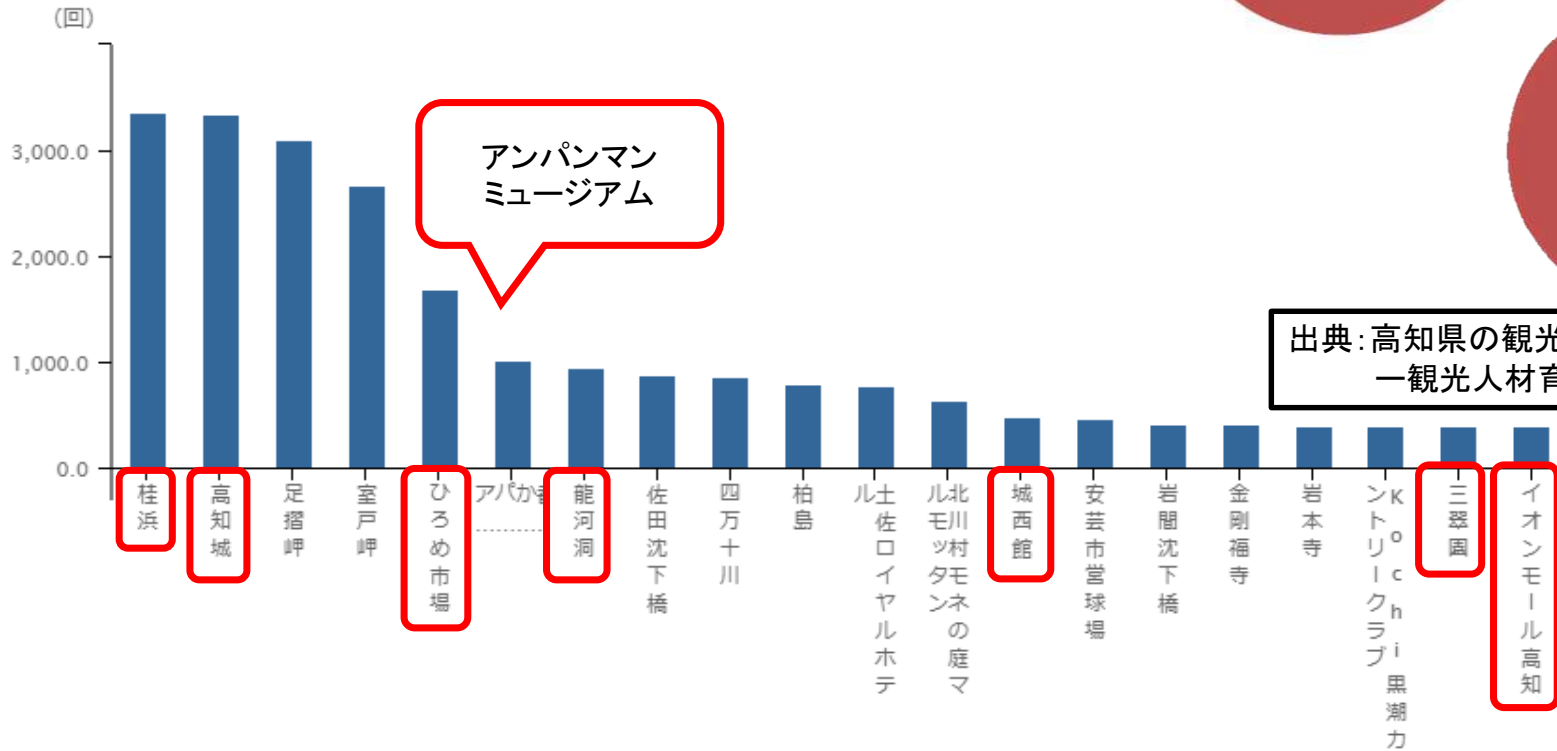


指定地域の目的地一覧

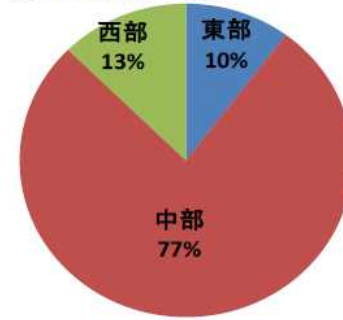
表示年月：2017年すべての期間（休日）

指定地域：高知県

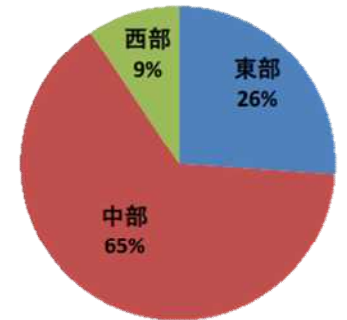
交通手段：自動車



▽宿泊地域別の構成



▽観光地域別の構成



出典：高知県の観光を巡る現状と課題
—観光人材育成プログラム(地域学)—

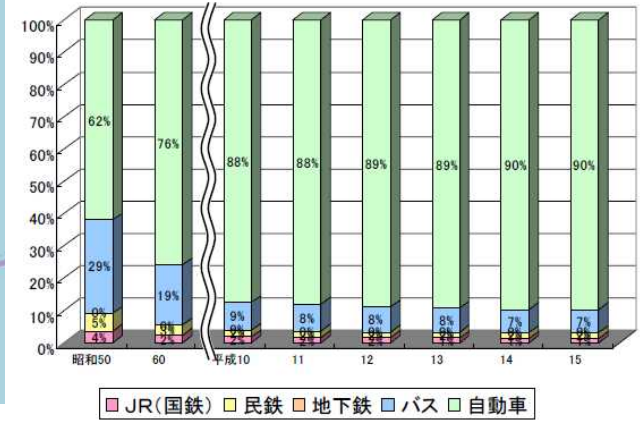
課題2: 公共交通機関の利用者数が少ない



目的地分析
(左:自動車、右:公共交通機関)



出典: 公共交通の現状について

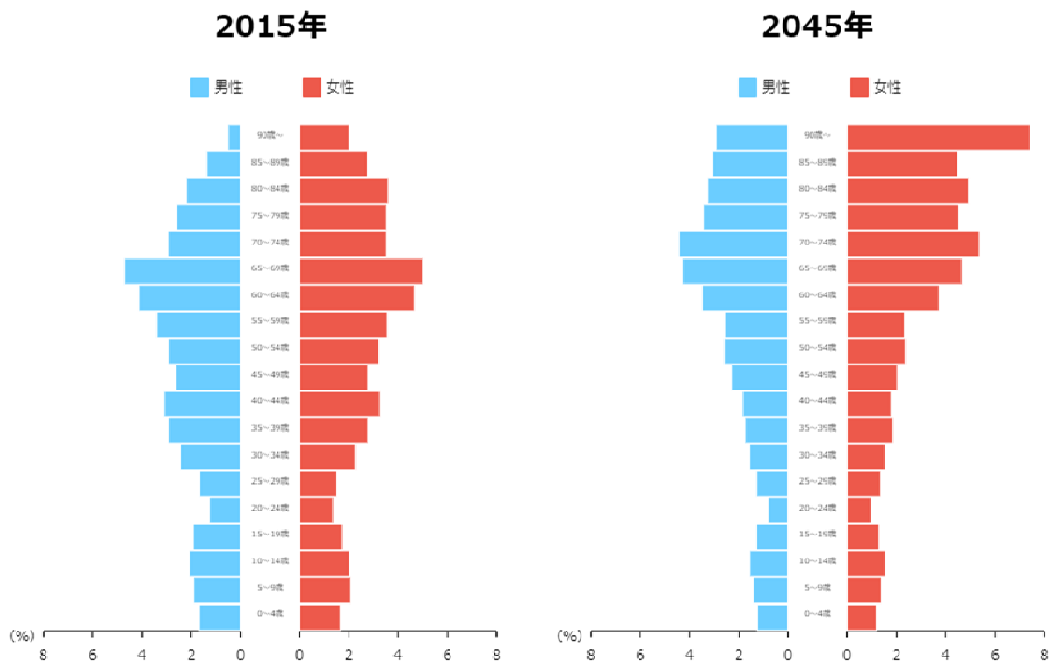


<高知県>

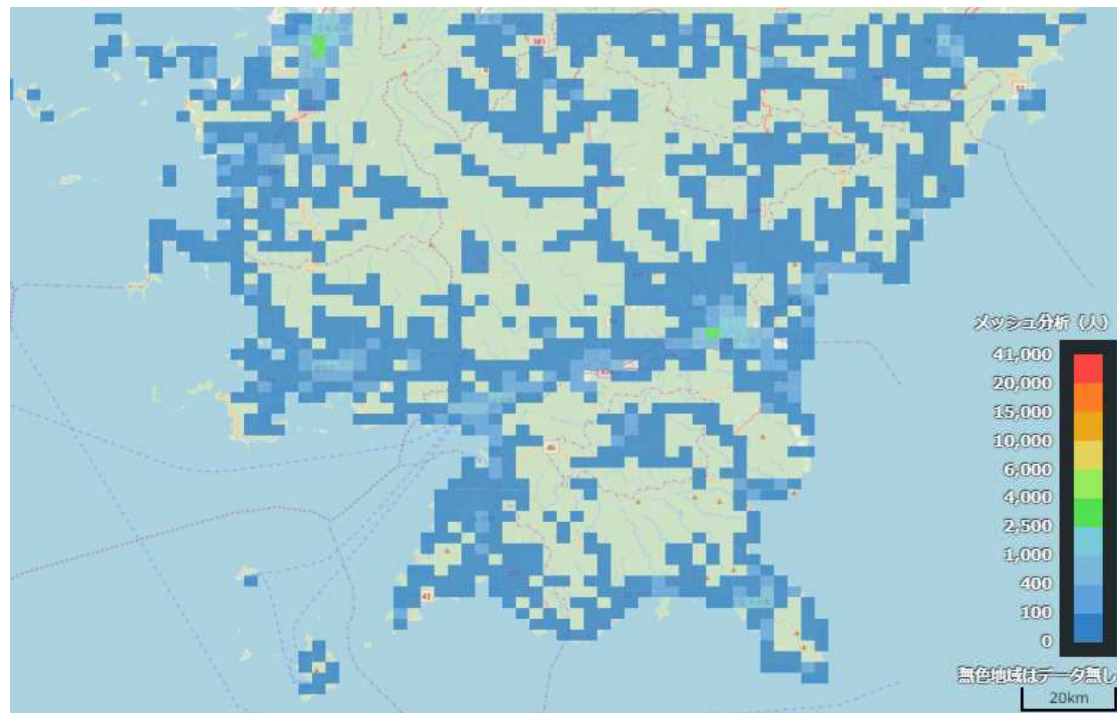
課題3: 宿毛市で少子高齢化・人口減少が進んでいる



宿毛市人口ピラミッド
(2015,2045年)



将来人口メッシュ
(2050年)



〈高齢化率〉 宿毛市 34.9% 全国 26.6%

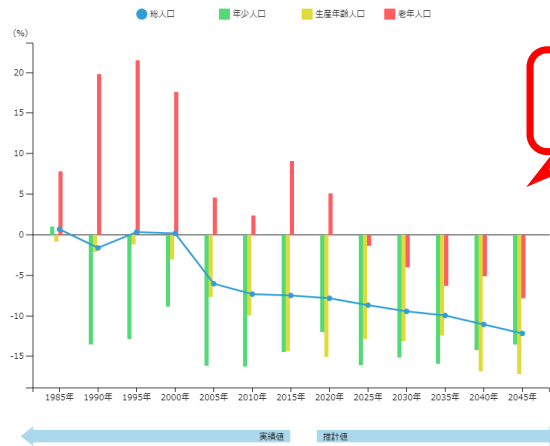
出典: 日本医師会

宿毛市を選んだ理由



高知県宿毛市

人口増減

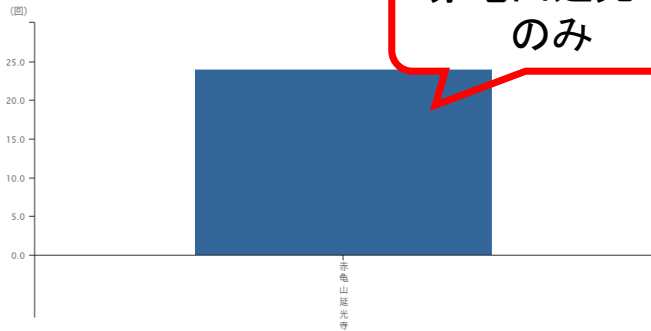


指定地域の目的地一覧

表示年月：2017年すべての期間（休日）

指定地域：高知県宿毛市

交通手段：公共交通



出典：高知県離島振興計画

産業別就業人口

(単位：人)

	沖の島	鵜来島
第1次産業	4	6
第2次産業	5	0
第3次産業	53	1
合計	62	7

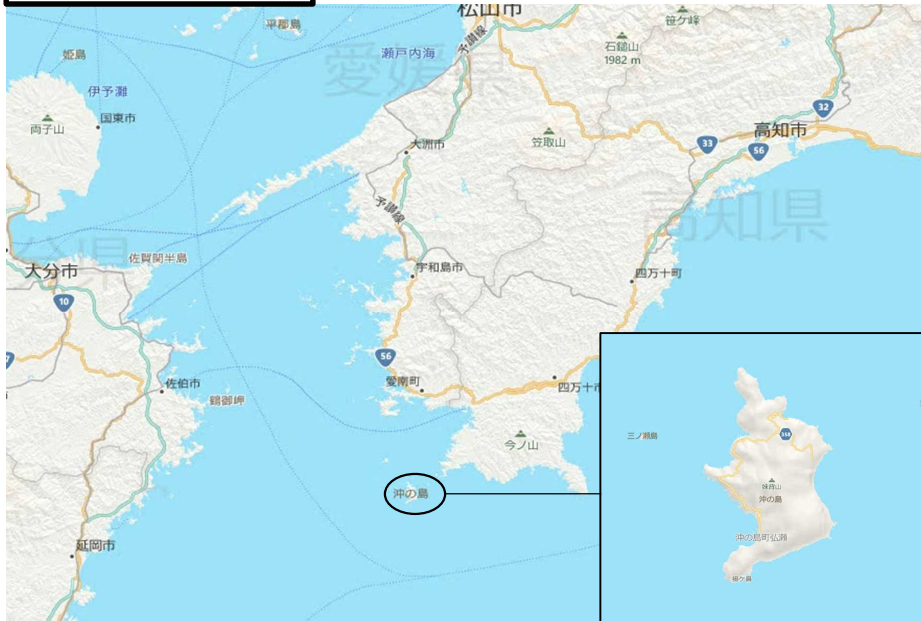
資料：H22国勢調査

人口は年々減ってきているが、第3次産業は盛んである。しかし、宿毛市に訪れる目的がお遍路しかない。

(島があるのに!)心から思った。そこで、沖の島の観光を増やしたいと考えた!

高知県沖の島

出典: Bing地図



総人口: 194人

総面積: 10.5km²

産業: 第三次産業 (娯楽・サービス業の分野)

マリンスポーツ、磯釣り、海水浴場 が有名

東京ドーム
約2.5個分！！

魅力あふれる観光資源がたくさん！

旅行プラン(2泊3日) 合計13,800円

1日目

JR 高知駅 08:20発 → 中村駅 10:04着
中村駅 10:07発 → 宿毛駅 10:37着

約2時間の
待ち時間

バス 宿毛駅前 12:34発 → 片島岸壁 12:41着

船 宿毛港(片島港) 14:30発 → 母島港 15:20着

→ 沖の島に宿泊

2日目 沖の島観光

→ 沖の島に宿泊

3日目

船 母島港 08:35発 → 宿毛港(片島港) 09:25着

バス 片島岸壁 10:25発 → 宿毛駅前 10:32着

JR 宿毛駅 10:37発 → 中村駅 13:20着
中村駅 13:24発 → 高知駅 15:04着

約1時間の
待ち時間



出典: Yahoo地図



沖の島の魅力



海

水が透き通っている
潮風がさらさらしている
スキューバダイビング
シーカヤック

だるま夕日も
朝日も見れちゃう！

景色

景色が綺麗
風が気持ちいい
風景画にピッタリ



サイクリング

電動自転車の
レンタサイクルがある
島を回ることができる

沖の島の魅力



食

旅館のご飯がおいしい
島で取れた新鮮な魚介を
食べることができる
名物「島だれそうめん」

名物の落花生が
入っているタレに
つけて食べる！



その他

人が優しい
静かでリフレッシュできる
登山ができる



魅力を活かしたものができないだろうか

沖の島の課題



移動(待ち)時間が長い



買い物がしづらい

出典:宿毛市沖の島

県道沖/島循環線(スクール・ゆるりんバス)時刻表
平成29年4月改正

区	種別	停留所	時刻	備考			
1	スクール	私原・通仙前	7:20 [発]	※運行日は平日のみです。 毎土曜日・日曜日・授乳日には運行しませんのでご注意ください。			
		古屋野(通通)	7:28				
	沖の島小中学校前	7:33					
		西島・通仙前	7:38				
	ゆるりん	沖の島小中学校前	7:43				
		長浜・中平駅前	7:54				
2	ゆるりん	沖の島小中学校前	8:05	ゆるりん診療所便			
		久保渡・田原駅前	8:08				
	私原・通仙前	8:16 [発]					
		西島・通仙前	8:25 [発]				
	ゆるりん	古屋野・津	8:38				
		西島・通仙前	8:41				
水曜日	ゆるりん	久保渡・田原駅前	8:49	※水曜日 西島へき地診療所前 16:55			
		長浜・中平駅前	9:03				
	ゆるりん	西島・通仙前	9:19				
		私原・通仙前	9:25 [発]				
3	ゆるりん	私原・通仙前	10:15 [発]	※長浜駅前には 授乳・長浜・私原・中平駅前 の患者が乗る乗車 のみ			
		西島へき地診療所前	10:30				
	水曜日	久保渡・田原駅前	10:38		西島へき地診療所前 16:55		
		長浜・中平駅前	10:52				
	ゆるりん	西島・通仙前	11:09 [発]		西島へき地診療所前 17:33		
		私原・通仙前	11:19 [発]				
	4	ゆるりん	私原・通仙前		13:55 [発]	※台風等悪天候の場合及び運転手急病等の場合(児童生徒の送迎は実現は、運休しますのでご了承ください。) ※スクールバスの時刻については、学校の休業計画によって変更となることもありまますのでご注意ください。 なお、変更の情報は下記にてお願ひし	
			古屋野(通通)		14:03		
		スクール	長浜・中平駅前		14:15		沖の島小学校 電話 09-1355
			西島・通仙前		14:30		
		スクール	沖の島小中学校前		14:42		沖の島小学校 電話 09-1355
			西島・通仙前		14:53		
スクール		古屋野(通通)	14:58	沖の島小学校 電話 09-1355			
		私原・通仙前	15:08				
スクール		古屋野(通通)	15:14	沖の島小学校 電話 09-1355			
		西島・通仙前	15:18 [発]				
5		ゆるりん	西島・通仙前	15:35 [発]	沖の島小学校 電話 09-1355		
			古屋野・津	15:38			
	スクール	西島・通仙前	15:41				
		久保渡・田原駅前	15:49				
	スクール	学校児童センター	15:54				
		長浜・中平駅前	16:05				
スクール	西島・通仙前	16:16	沖の島小学校 電話 09-1355				
	沖の島小中学校前	16:24					
	西島・通仙前	16:26					
	古屋野(通通)	16:31					
スクール	私原・通仙前	16:39 [発]					

バスの時間帯



年々島の人口が減ってきている

今あるものを改善し、課題を強みに変えられないか

解決策1～沖の島パスポート～（高知駅・宿毛駅で購入）

沖の島の情報

飲食店



宿泊施設

スタンプラリー




宿泊施設・飲食店に提示することで割引が受けられる！

解決策1 ～沖の島パスポート～

写真を撮ってスタンプラリー



どのような写真かは
指定する



撮ってきた枚数に応じてスタンプが押され特典がもらえる！
(沖の島だけでなく、高知市・宿毛市内でも可能)

撮った写真はアルバムにし
旅行の思い出として持って
帰ることができる！

解決策1 ～沖の島パスポート～


沖の島の歴史



出典: Yahoo地図

土予国境争い

対決スタンプラリー



土佐領

VS

伊予宇和島領

参加者はまず、土佐領チームと伊予宇和島両チームに分かれます。
そこでチームごとにスタンプラリーを行います。
(内容は上記の“写真を撮ってスタンプラリー”と同じ)
写真を多く探せたほうが勝ち。
勝ったほうには景品が出る。

解決策2 ～移動時間も魅力に！～

(アイデア例) 乗車駅でアンパンマンのキャラクターが乗ってきて一緒に写真撮影などができる。




キャラクターを目当てにファミリー層の乗車が増えるのではないかな



出典:産経WEST

どこかの駅で乗車するよ!




★ どさんせん 土讃線 **アンパンマン列車** グリーン ★
うんてんくかん こうち なかむら すくも
運転区間: 高知～中村・宿毛



解決策3 ～課題を生かして～

- 宿毛港で待ち時間がある→休憩スペースを作る



〈行った感想〉
暗くて人がいなくて、
入っていいか分からない
周りに何もないので
座って船を待つしかない

休憩しやすい空間にする！

- ・椅子を円型に配置する
→家族で話しやすくなる
- ・照明を明るくする
- ・トランプなどの子どもが楽しめる
物を設置




宿毛港に家族で行きやすくする

- ・親はゆっくり休めて
- ・子どもは飽きない

今後の沖の島

今のままだと...

- ・人口がますます減る
- ・観光客が来なくなる
- ・きれいな海などの景色が見られなくなる



策を活用して

- ・人の行き来が増え、島が賑わうようになる！
- ・島の住民にとって楽しみが増える！
- ・沖の島の魅力を発信できる！

島の維持・活性化！！



参考文献・引用文献

bing地図(沖の島)

<https://www.bing.com/maps> 2019.11.8

土讃線を走るアンパンマン列車

<http://www.jr-eki.com/aptrain/naani/dosan/train.html> 2019.11.8

かわいいフリー素材集いらすとや

<https://www.irasutoya.com/> 2019.11.8

公共交通の現状について

<http://www.mlit.go.jp/singikai/koutusin/koutu/chiiki/1/03.pdf> 2019.11.8

高知県宿毛市立沖の島へき地診療所沖の島へき地診療所弘瀬出張所

<https://www.jichi.ac.jp/chisuika/pdf/keijikiji/23kiji/zks23a.pdf> 2019.11.8

高知県宿毛市地域医療情報システム(日本医師会)

<http://jimap.jp/cities/detail/city/39208> 2019.11.19

高知県の観光を巡る現状と課題—観光人材育成プログラム(地域学)—

<http://www3.boj.or.jp/kochi/pdf/2017.11.19.pdf> 2019.11.8

高知県離島振興計画

<http://www.mlit.go.jp/common/001014137.pdf> 2019.11.8

産経west

<https://www.sankei.com/west/news/160304/wst1603040020-n1.html> 2019.11.8

宿毛市沖ノ島

<http://www.city.sukumo.kochi.jp/docs-18/p0337.html> 2019.11.8

RESAS地域経済分析システム

<https://resas.go.jp/> 2019.11.8

Yahoo地図(沖の島)

<https://map.yahoo.co.jp/maps> 2019.11.8

ご清聴ありがとうございました