

事業名：一般国道33号 橋防災

計画区間：高知県吾川郡仁淀川町橋

～ 愛媛県上浮穴郡久万高原町中津

計画延長：2.0km

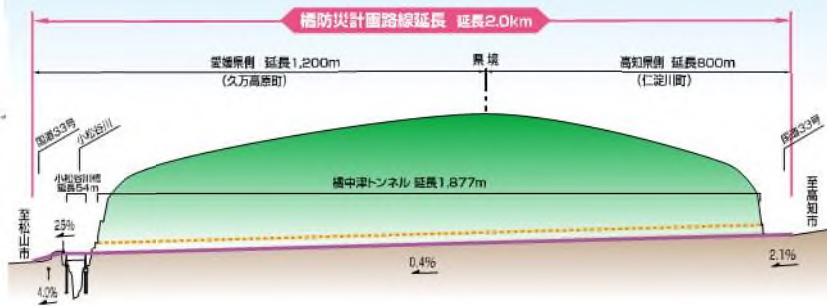
道路構造：第3種第3級

車線数：2車線

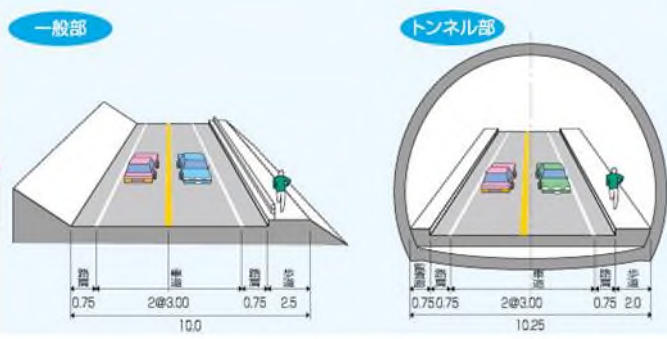
基本幅員：一般部 10.0m
トンネル部 10.25m



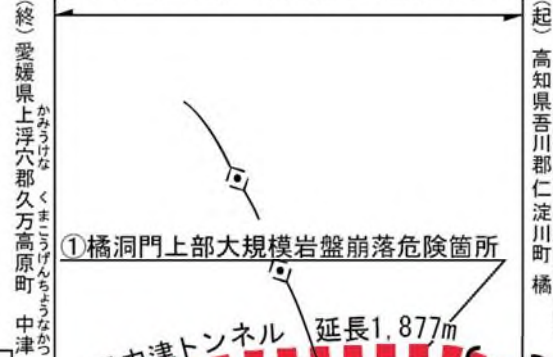
縦断面図



橋防災標準断面図 (単位/m)



一般国道33号 橋防災 延長2.0km



① 橋洞門上部大規模岩盤崩落危険箇所

橋中津トンネル 延長1,877m

② 県境付近大規模岩盤崩落危険箇所

③ 橋地区大規模地すべり危険箇所

今回開通区間

事前通行規制区間⑧ 延長6.1km

事前通行規制区間⑦ 延長6.7km

平成10年度	事業化
平成15年度	用地買収着手
平成23年度	工事着手