

# 平面図 7,8工区

S=1:1000

供用開始区間 L=163m

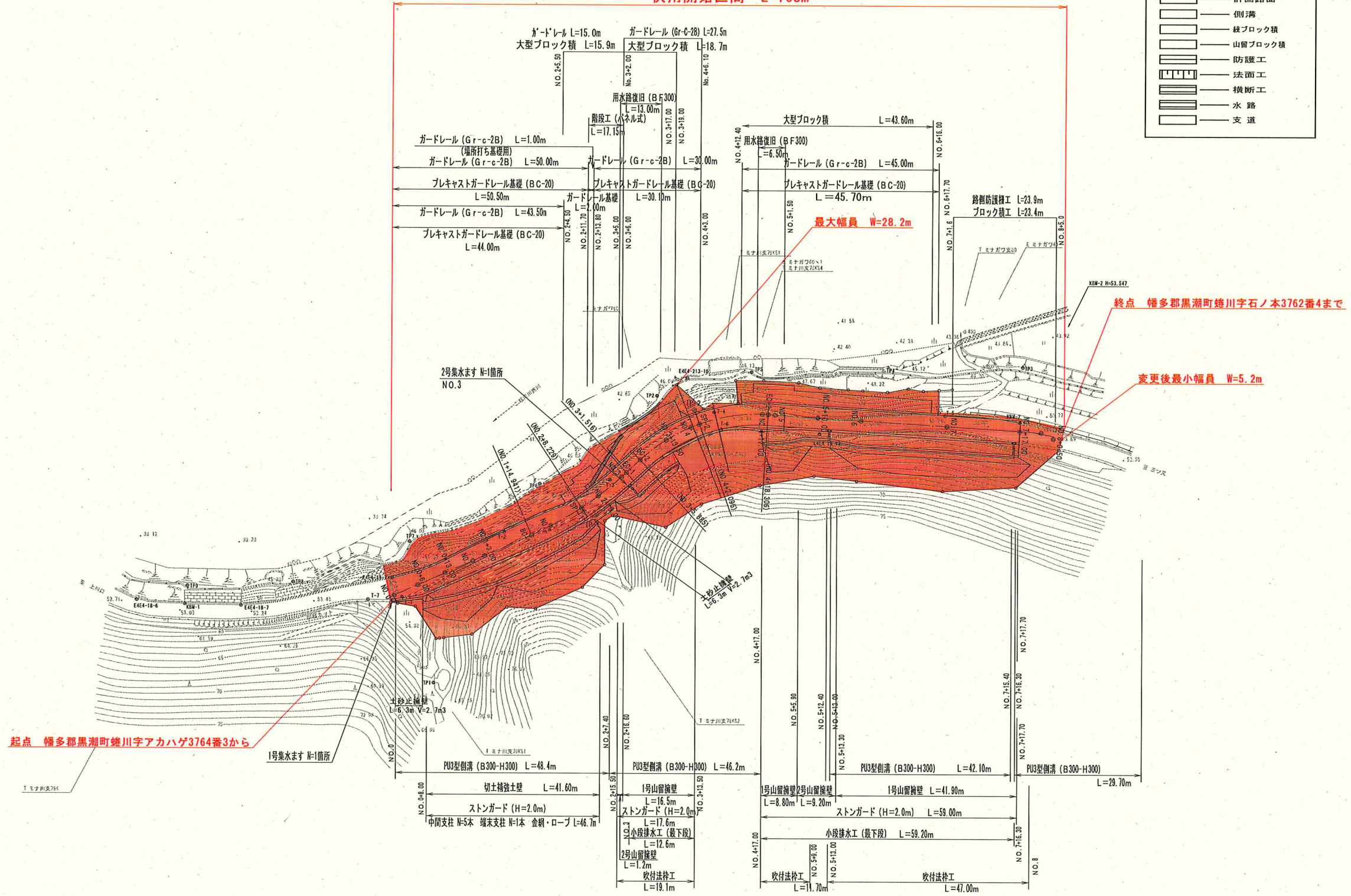
- 凡例
- 計画路面
  - 側溝
  - 縦ブロック積
  - 山留ブロック積
  - 防護工
  - 法面工
  - 掘削工
  - 水路
  - 支道

4級基準点(既知点)

NO	点名	X	Y
26	E4E4-18-6	7701.355	-43137.274
27	E4E4-18-7	7724.053	-43146.045
4001	T-1	7757.523	-43163.091
4002	T-2	7772.997	-43186.646
4003	T-3	7790.625	-43207.740
4004	T-4	7806.328	-43231.982
4005	T-5	7855.602	-43253.240
4006	T-6	7809.455	-43229.015
4007	T-7	7750.481	-43159.365

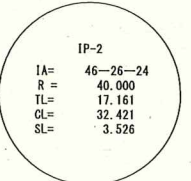
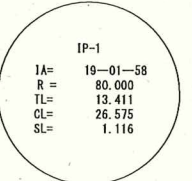
中心点座標

NO	点名	X	Y
4100	NO.0	7755.655	-43162.683
4110	BC-1	7779.132	-43188.562
4111	SP-1	7787.203	-43199.098
4112	EC-1	7793.422	-43210.823
4113	BC-2	7795.141	-43214.839
4114	SP-2	7804.328	-43228.061
4115	EC-2	7817.983	-43236.590
4200	NO.0+6.00	7759.686	-43167.127
4201	NO.0+13.00	7764.390	-43172.312
4202	NO.1	7769.093	-43177.496
4203	NO.1+3.00	7771.109	-43179.718
4205	NO.2	7782.410	-43192.414
4207	NO.2+13.00	7789.659	-43203.187
4208	NO.3	7792.812	-43209.435
4209	NO.3+13.50	7798.785	-43221.513
4210	NO.4	7802.849	-43226.577
4211	NO.4+17.00	7816.766	-43236.115
4212	NO.5	7819.571	-43237.180
4213	NO.5+10.00	7828.945	-43240.662
4214	NO.6	7838.319	-43244.145
4216	NO.7	7857.067	-43251.109
4218	NO.7+17.00	7873.003	-43257.029



起点 幡多郡黒潮町鏡川字アカハゲ3764番3から

終点 幡多郡黒潮町鏡川字石ノ本3762番4まで



(7,8工区)

高知県			
工事種別			
図面名称	平面図	縮尺	S=1:1000
路線河川名	県道大方大正線		
工事箇所	高知県 幡多郡 黒潮町 鏡川		
設計種別			
事務所名	幡多土木事務所	図面番号	
会社名			