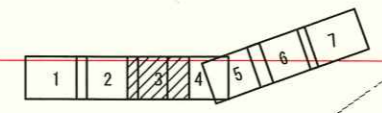


管理区分図 3

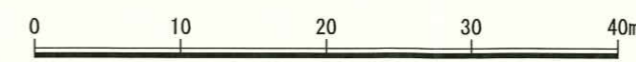
S=1:250

高知県安芸市伊尾木 地内

供用開始区間
L=1,093m



※縮尺は原寸A1での値を示す。
A3の場合は、S=1:500となる。



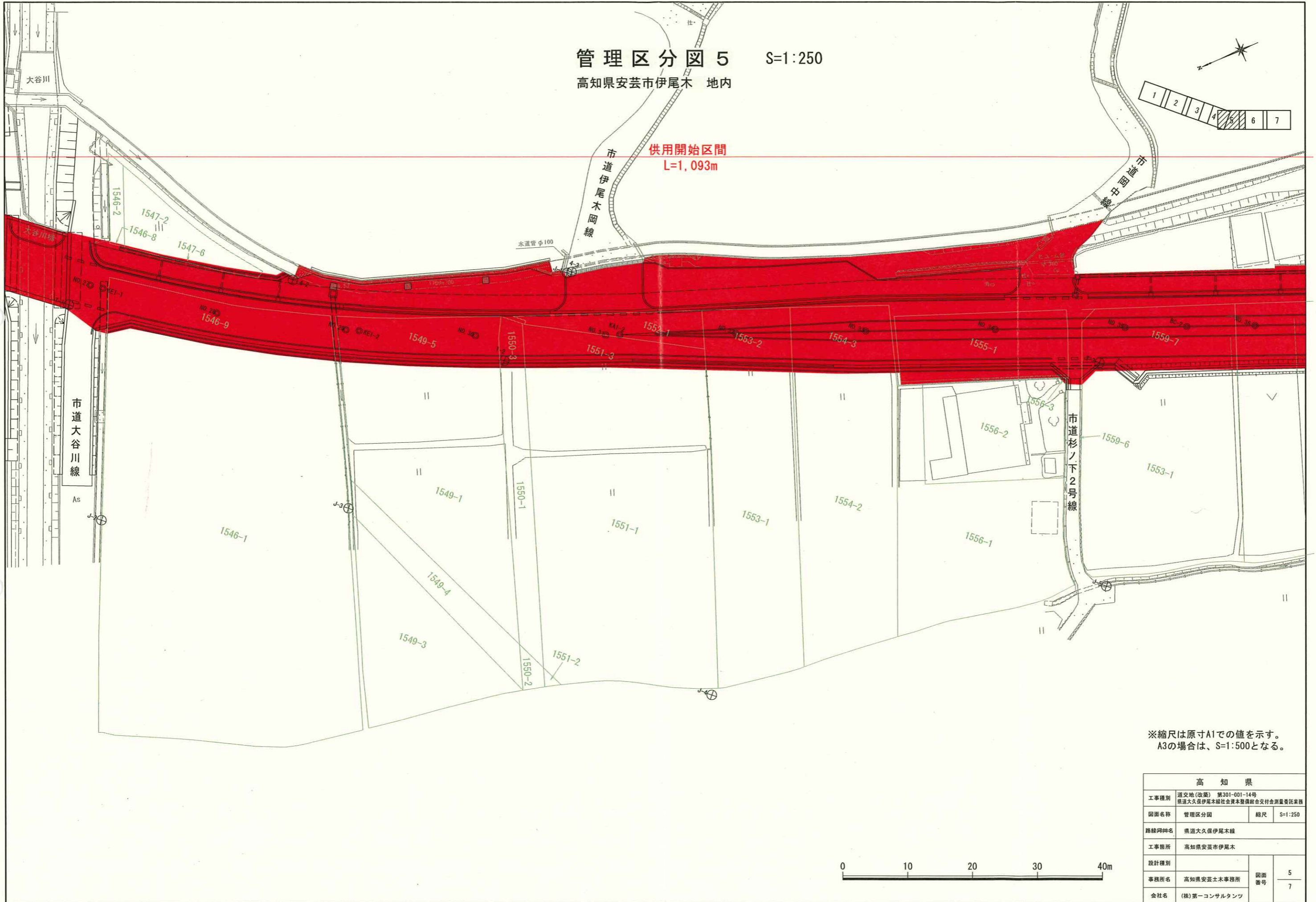
高 知 県			
工事種別	道交地(改築) 第301-001-14号 県道大久保伊尾木線社会資本整備総合交付金測量委託業務		
図面名称	管理区分図	縮尺	S=1:250
路線呼称名	県道大久保伊尾木線		
工事箇所	高知県安芸市伊尾木		
設計種別		図面 番号	3 7
事務所名	高知県安芸土木事務所	会社名	(株)第一コンサルタンツ

管理区分図 5

S=1:250

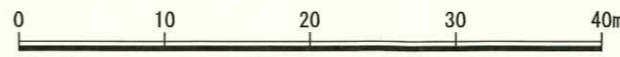
高知県安芸市伊尾木 地内

供用開始区間
L=1,093m



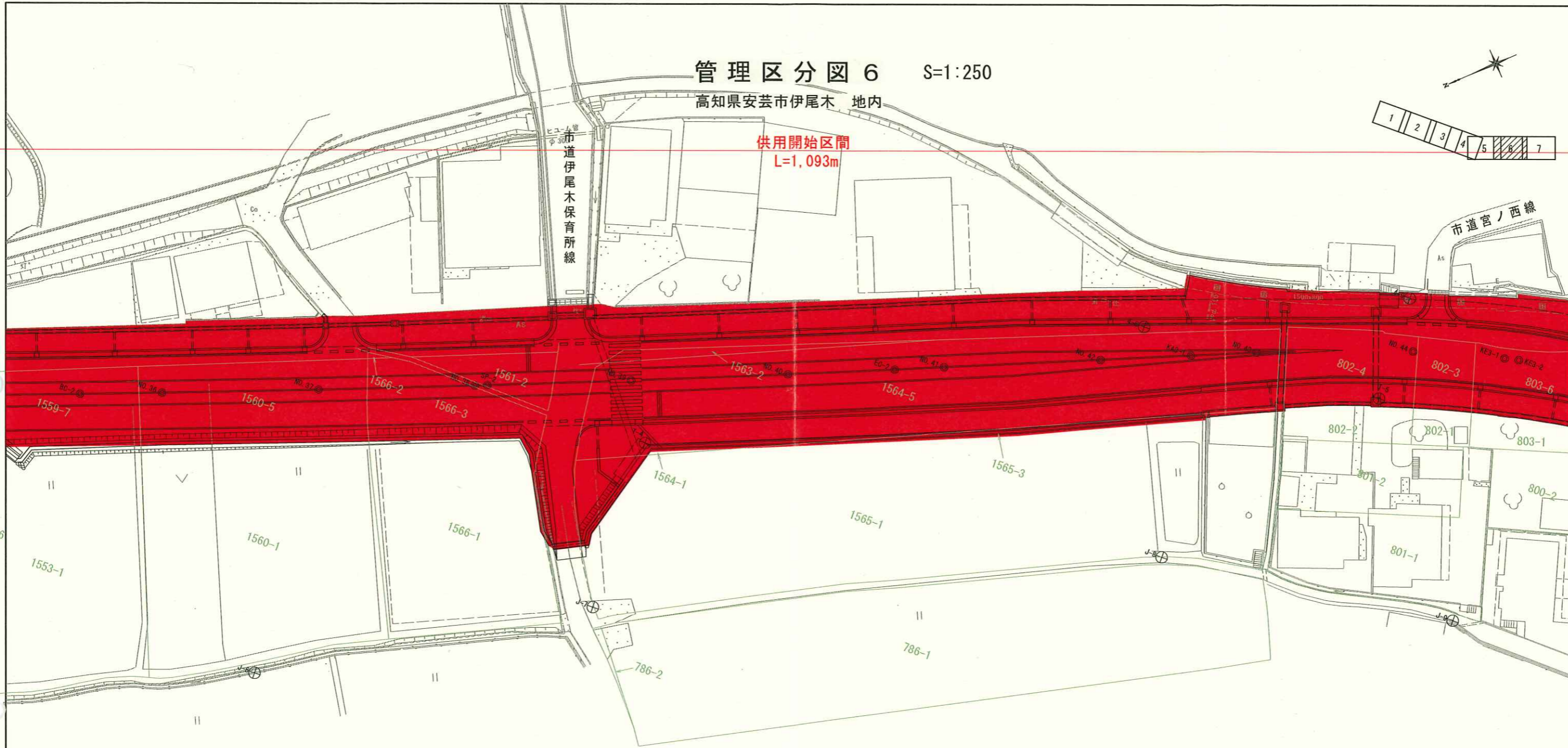
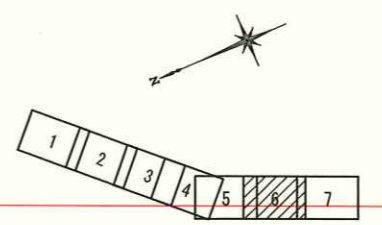
※縮尺は原寸A1での値を示す。
A3の場合は、S=1:500となる。

高 知 県			
工事種別	道交地(改築) 第301-001-14号 県道大久保伊尾木線社会资本整備組合交付金測量委託業務		
図面名称	管理区分図	縮尺	S=1:250
路線番号	県道大久保伊尾木線		
工事箇所	高知県安芸市伊尾木		
設計種別		図面 番号	5 7
事務所名	高知県安芸土木事務所		
会社名	(株)第一コンサルタント		



管理区分図 6 S=1:250

高知県安芸市伊尾木 地内

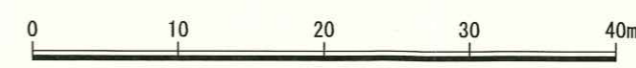


供用開始区間
L=1,093m

市道伊尾木保育所線

市道宮ノ西線

※縮尺は原寸A1での値を示す。
A3の場合は、S=1:500となる。



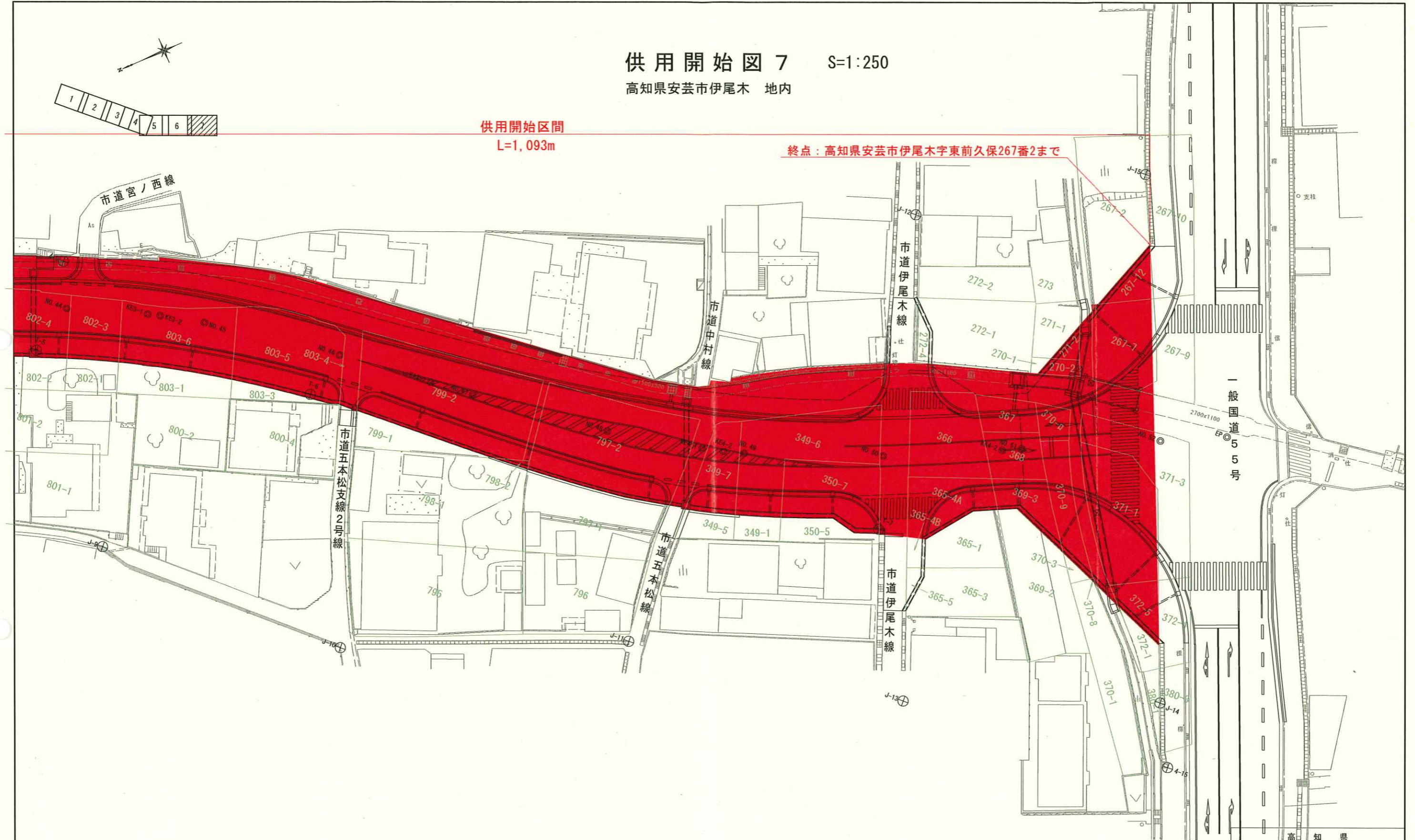
高 知 県			
工事種別	道交地(改築) 第301-001-14号 県道大久保伊尾木線社会資本整備総合交付金測量委託業務		
図面名称	管理区分図	縮尺	S=1:250
路線番号	県道大久保伊尾木線		
工事箇所	高知県安芸市伊尾木		
設計種別		図面番号	6
事務所名	高知県安芸土木事務所	図面番号	7
会社名	(株)第一コンサルタンツ		

供用開始図 7 S=1:250

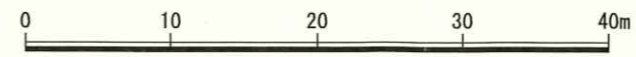
高知県安芸市伊尾木 地内

供用開始区間
L=1,093m

終点：高知県安芸市伊尾木字東前久保267番2まで



※縮尺は原寸A1での値を示す。
A3の場合は、S=1:500となる。



高 知 県			
工事種別	道交地(改修) 第301-001-14号 県道大久保伊尾木線社会資本整備総合交付金測量委託業務		
図面名称	管理区分図	縮尺	S=1:250
路線河川名	県道大久保伊尾木線		
工事箇所	高知県安芸市伊尾木		
設計種別		図面	7
事務所名	高知県安芸土木事務所	番号	7
会社名	(株)第一コンサルタント		