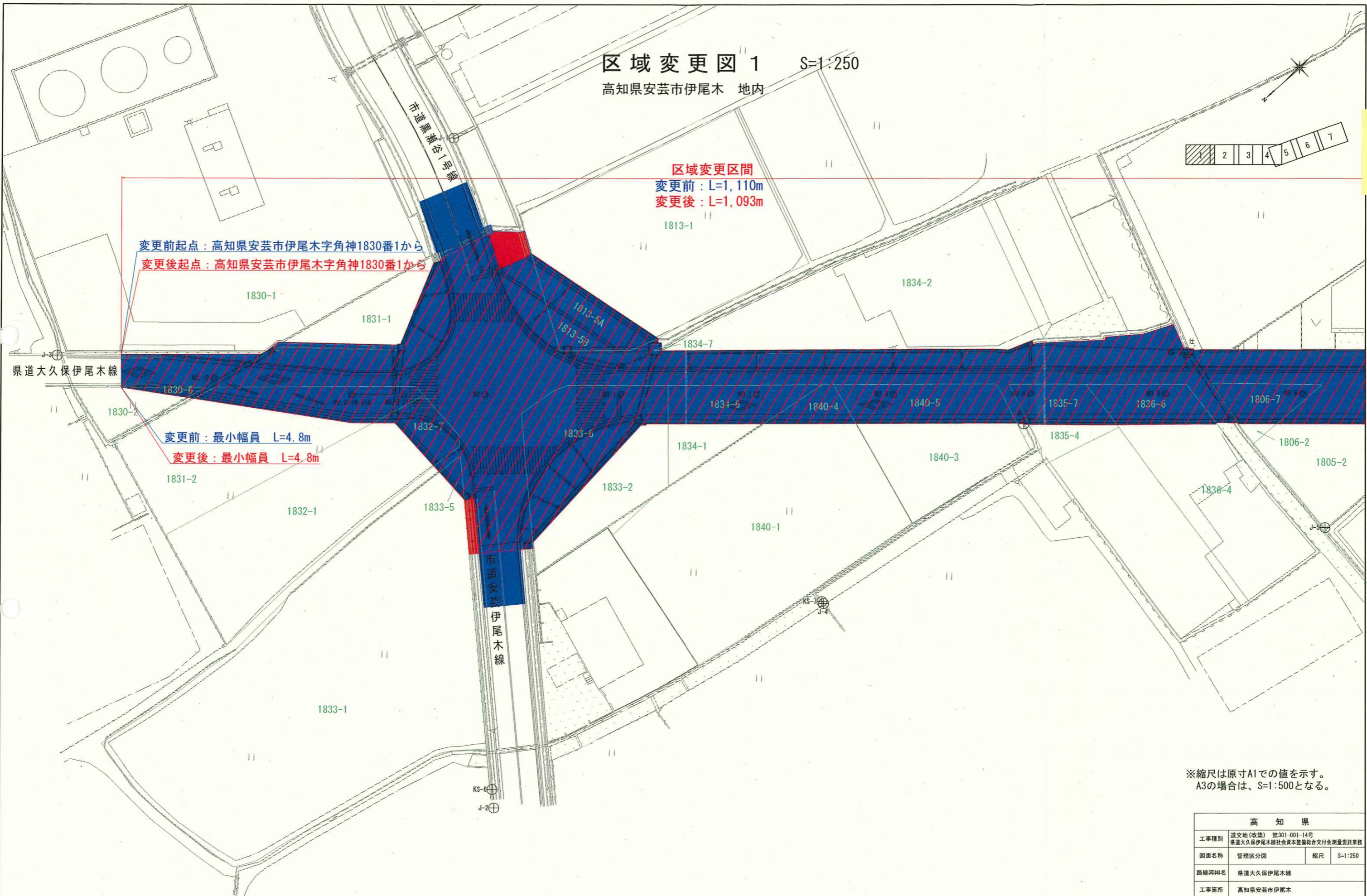
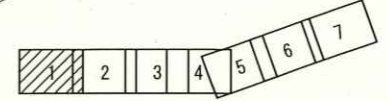


区域変更図 1 S=1:250
高知県安芸市伊尾木 地内

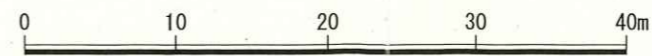
区域変更区間
変更前 : L=1,110m
変更後 : L=1,093m

変更前起点 : 高知県安芸市伊尾木字角神1830番1から
変更後起点 : 高知県安芸市伊尾木字角神1830番1から

変更前 : 最小幅員 L=4.8m
変更後 : 最小幅員 L=4.8m



※縮尺は原寸A1での値を示す。
A3の場合は、S=1:500となる。

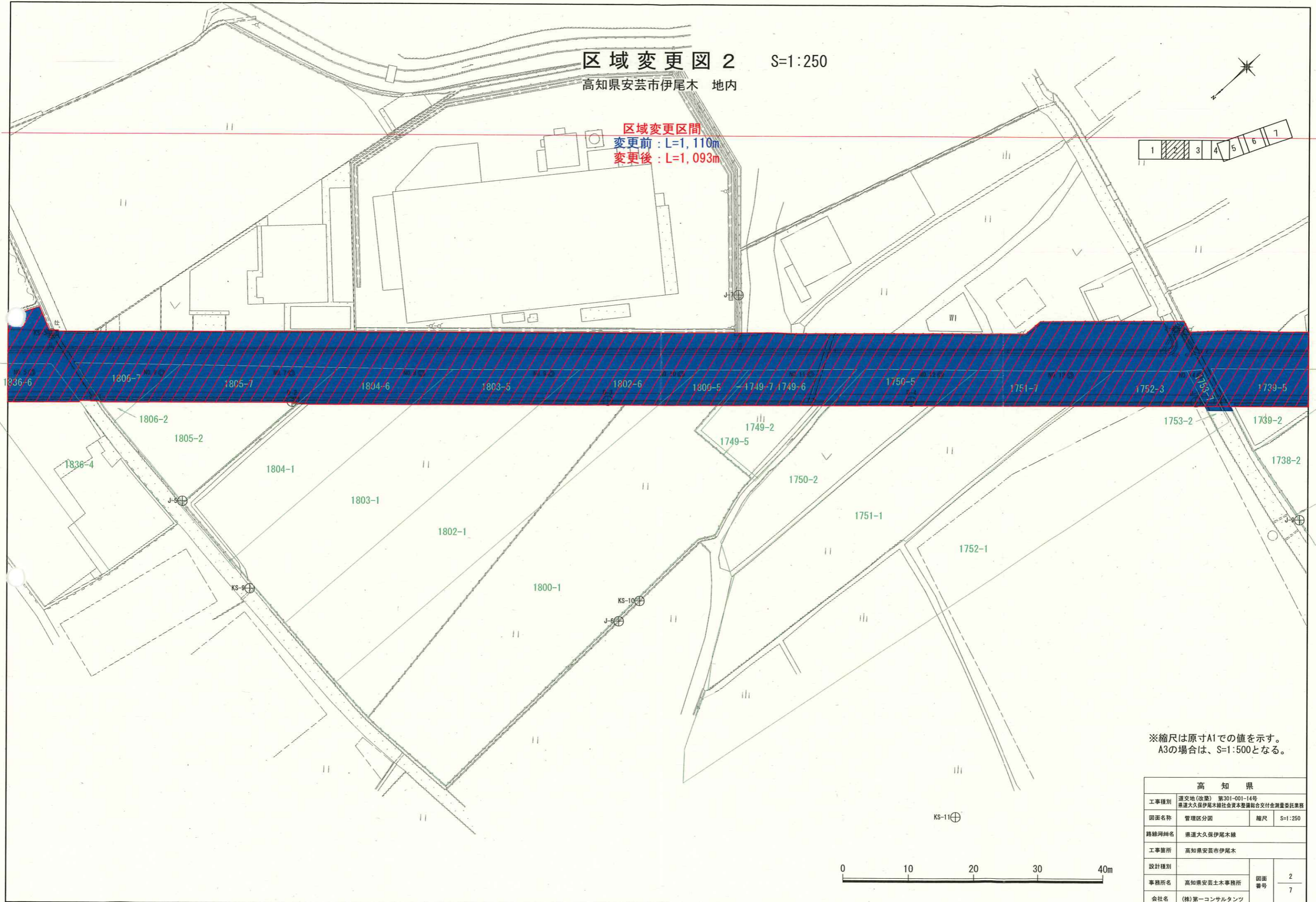
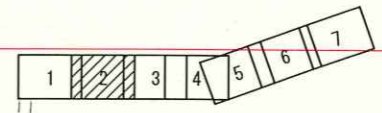


高 知 県			
工事種別	道交地(改築) 第301-001-14号 県道大久保伊尾木線社会資本整備総合交付金測量委託業務		
図面名称	管理区分図	縮尺	S=1:250
路線河川名	県道大久保伊尾木線		
工事箇所	高知県安芸市伊尾木		
設計種別			
事務所名	高知県安芸土木事務所	図面 番号	1 7
会社名	(株)第一コンサルタンツ		

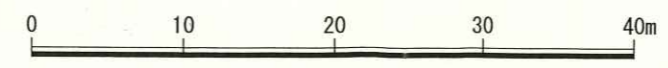
区域変更図 2 S=1:250

高知県安芸市伊尾木 地内

区域変更区間
 変更前 : L=1,110m
 変更後 : L=1,093m



※縮尺は原寸A1での値を示す。
 A3の場合は、S=1:500となる。



高知県			
工事種別	道交地(改築) 第001-001-14号 県道大久保伊尾木線社会資本整備総合交付金測量委託業務		
図面名称	管理区分図	縮尺	S=1:250
路線河川名	県道大久保伊尾木線		
工事箇所	高知県安芸市伊尾木		
設計種別			
事務所名	高知県安芸土木事務所	図面 番号	2 7
会社名	(株)第一コンサルタンツ		

区域変更図 3

S=1:250

高知県安芸市伊尾木 地内

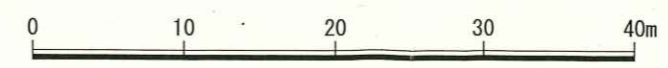
区域変更区間

変更前 : L=1,110m

変更後 : L=1,093m



※縮尺は原寸A1での値を示す。
A3の場合は、S=1:500となる。

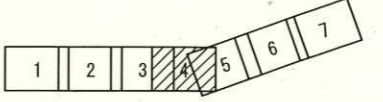


高 知 県			
工事種別	道交地(改善) 第301-001-14号 県道大久保伊尾木線社会資本整備総合交付金測量委託業務		
図面名称	管理区分図	縮尺	S=1:250
路線河川名	県道大久保伊尾木線		
工事箇所	高知県安芸市伊尾木		
設計種別		図面 番号	3 7
事務所名	高知県安芸土木事務所	会社名	(株)第一コンサルタンツ

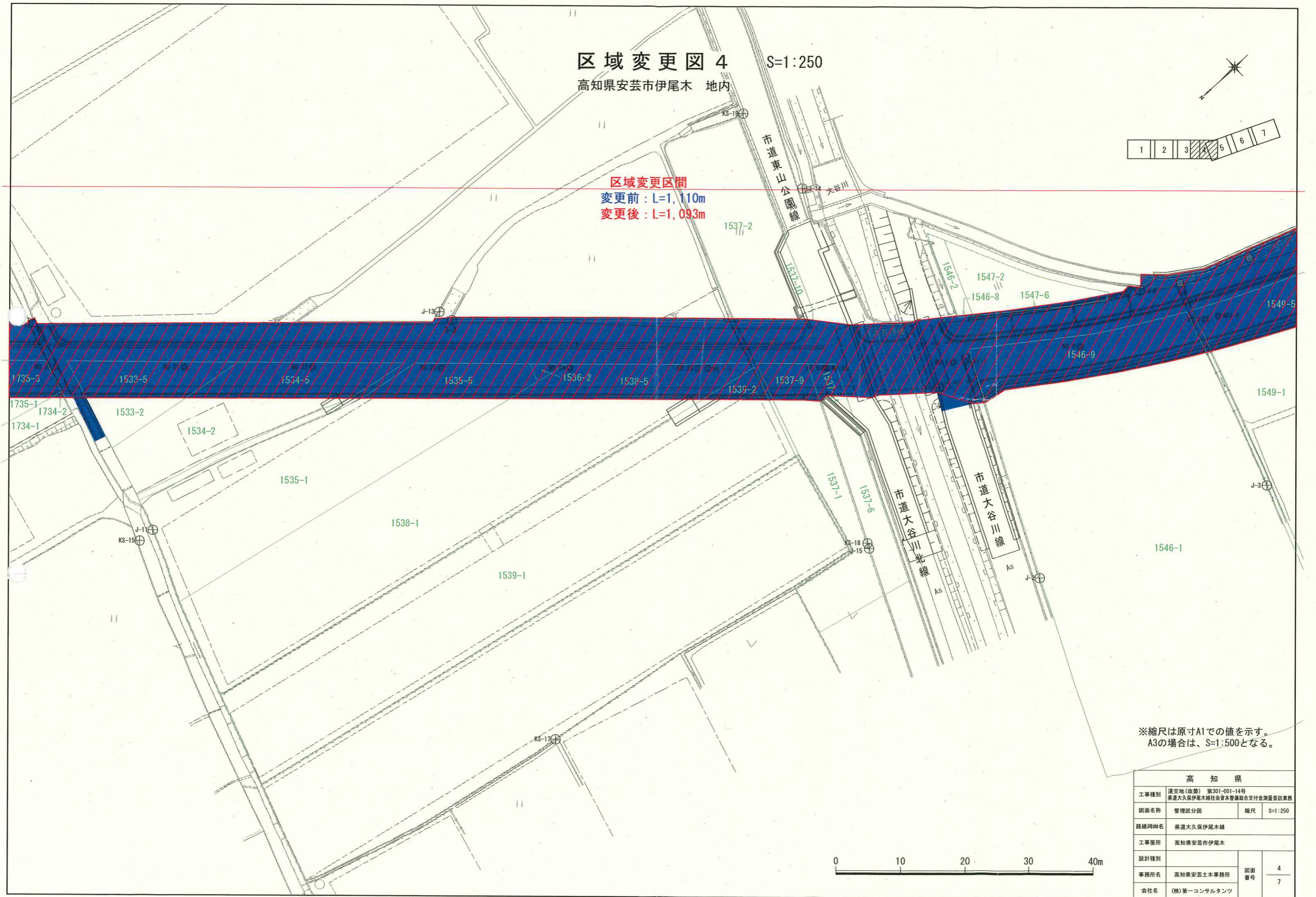
区域変更図 4

高知県安芸市伊尾木 地内

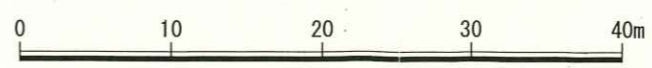
S=1:250



区域変更区間
 変更前 : L=1,110m
 変更後 : L=1,093m



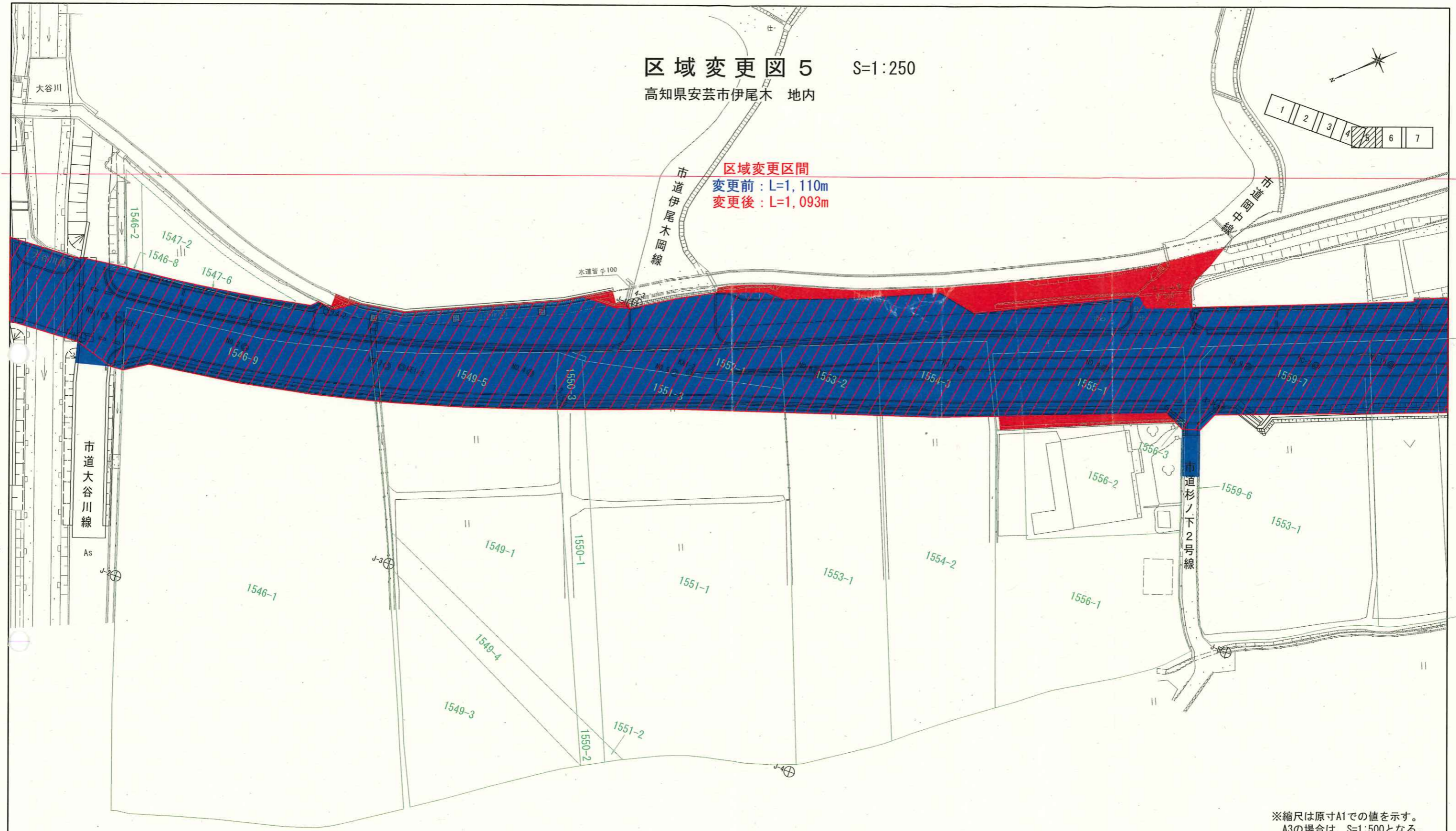
※縮尺は原寸A1での値を示す。
 A3の場合は、S=1:500となる。



高 知 県			
工事種別	道交地(改築) 第301-001-14号 県道大久保伊尾木線社会資本整備総合交付金測量委託業務		
図面名称	管理区分図	縮尺	S=1:250
路線河川名	県道大久保伊尾木線		
工事箇所	高知県安芸市伊尾木		
設計種別		図面 番号	4 7
事務所名	高知県安芸土木事務所	会社名	(株)第一コンサルタンツ

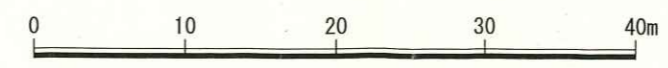
区域変更図 5 S=1:250
高知県安芸市伊尾木 地内

区域変更区間
変更前 : L=1,110m
変更後 : L=1,093m



※縮尺は原寸A1での値を示す。
A3の場合は、S=1:500となる。

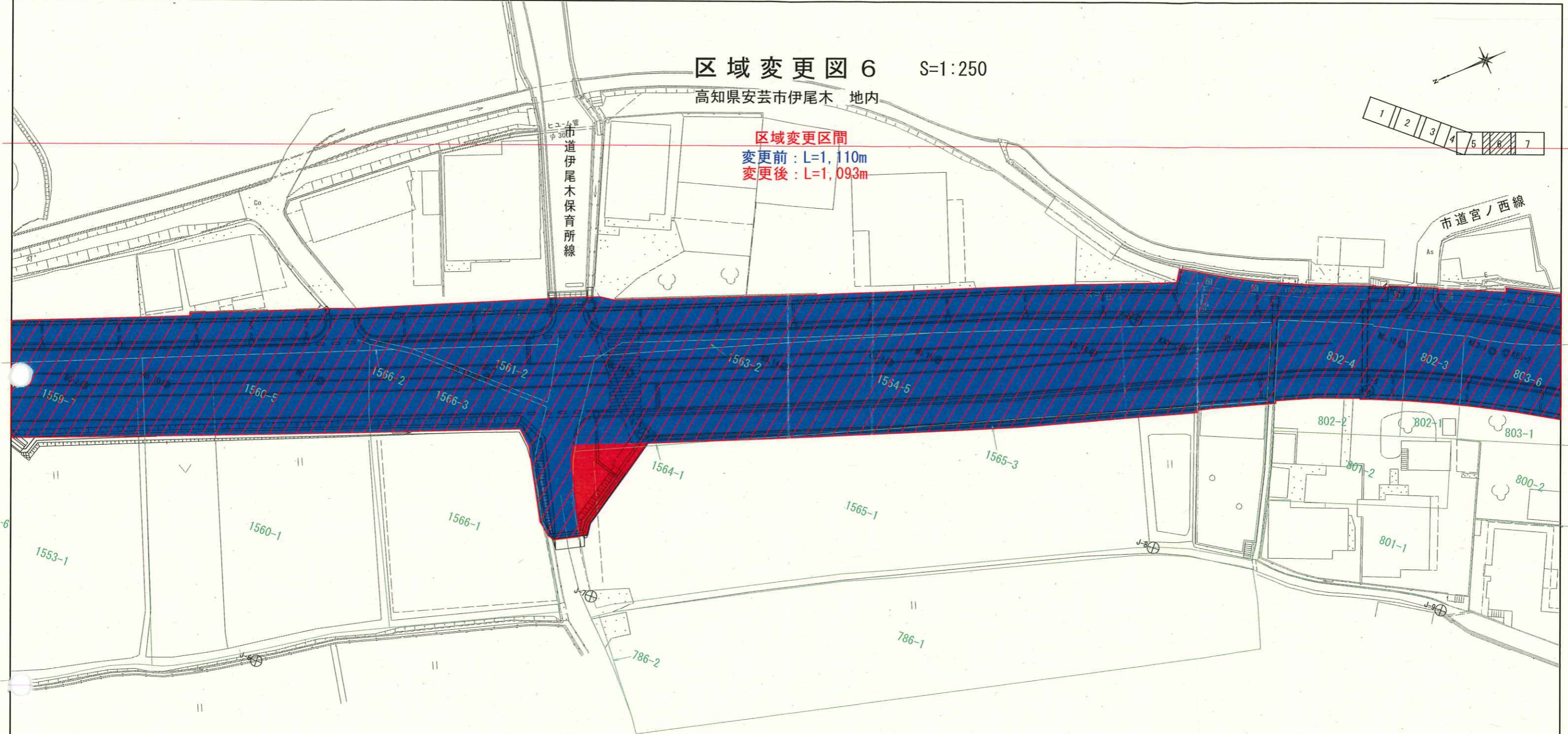
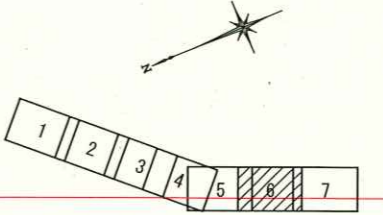
高 知 県			
工事種別	道交地(改築) 第301-001-14号 県道大久保伊尾木線社会資本整備総合交付金測量委託業務		
図面名称	管理区分図	縮尺	S=1:250
路線河岸名	県道大久保伊尾木線		
工事箇所	高知県安芸市伊尾木		
設計種別		図面 番号	5 7
事務所名	高知県安芸土木事務所	会社名	(株)第一コンサルタンツ



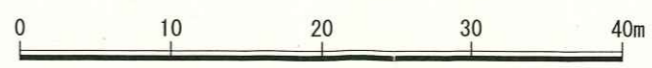
区域変更図 6 S=1:250

高知県安芸市伊尾木 地内

区域変更区間
 変更前：L=1,110m
 変更後：L=1,093m



※縮尺は原寸A1での値を示す。
 A3の場合は、S=1:500となる。



高 知 県			
工事種別	道交地(改築) 第301-001-14号 県道大久保伊尾木線社会資本整備総合交付金測量委託業務		
図面名称	管理区分図	縮尺	S=1:250
路線河川名	県道大久保伊尾木線		
工事箇所	高知県安芸市伊尾木		
設計種別		図面 番号	6 7
事務所名	高知県安芸土木事務所	会社名	(株)第一コンサルタンツ

区域変更図 7 S=1:250

高知県安芸市伊尾木 地内

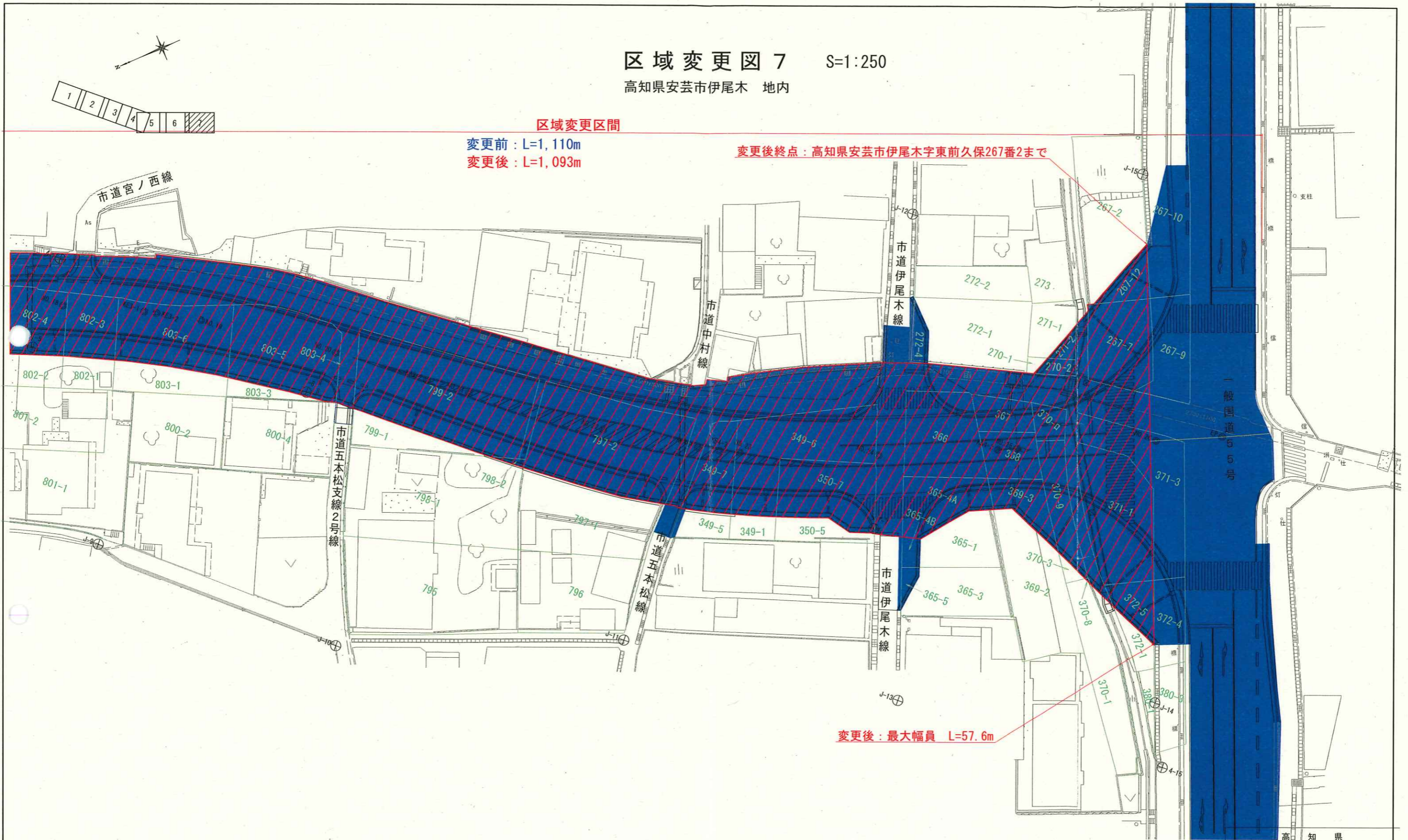
区域変更区間

変更前 : L=1,110m

変更後 : L=1,093m

変更後終点 : 高知県安芸市伊尾木字東前久保267番2まで

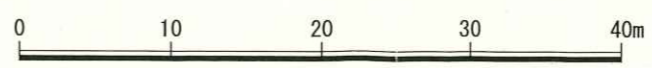
変更後 : 最大幅員 L=57.6m



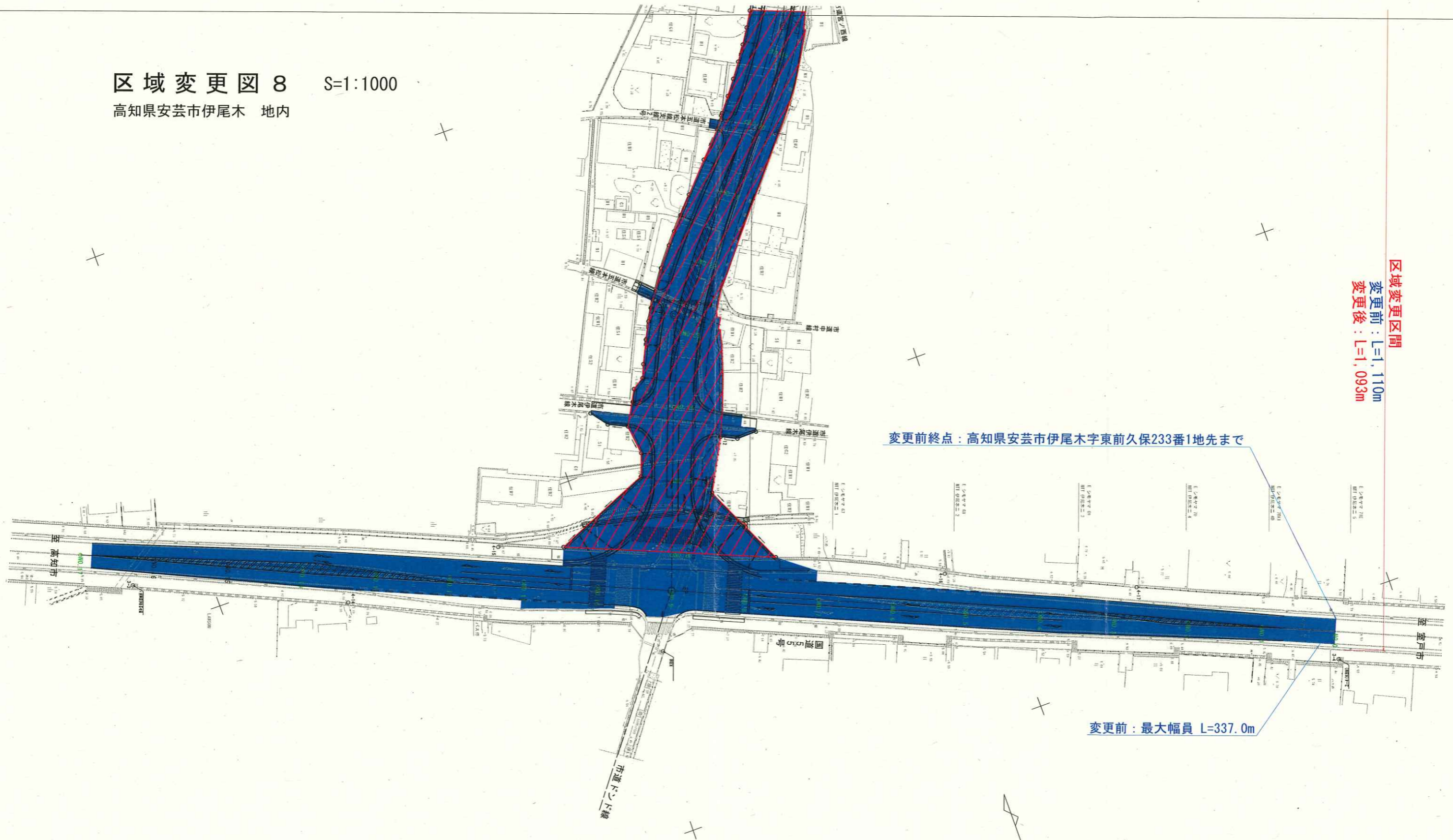
高 知 県

工事種別	道交地(改善) 第301-001-14号 県道大久保伊尾木線社会資本整備総合交付金測量委託業務		
図面名称	管理区分図	縮尺	S=1:250
路線河川名	県道大久保伊尾木線		
工事箇所	高知県安芸市伊尾木		
設計種別			
事務所名	高知県安芸土木事務所	図面 番号	7 7
会社名	(株)第一コンサルタンツ		

※縮尺は原寸A1での値を示す。
A3の場合は、S=1:500となる。



区域変更図 8 S=1:1000
高知県安芸市伊尾木 地内



区域変更区間
変更前: L=1, 110m
変更後: L=1, 093m

変更前終点: 高知県安芸市伊尾木字東前久保233番1地先まで

変更前: 最大幅員 L=337.0m

(2工区)

高 知 県			
工事種別	H31道交地(改築)第301-001-7号 県道大久保伊尾木線 社会資本整備総合交付金工		
図面名称	平面図(3)	縮尺	S=1:100
路線河川名	県道大久保伊尾木線		
工事箇所	高知県安芸市伊尾木		
設計種別	第3回変更図	面	39
事務所名	高知県安芸土木事務所	番	85