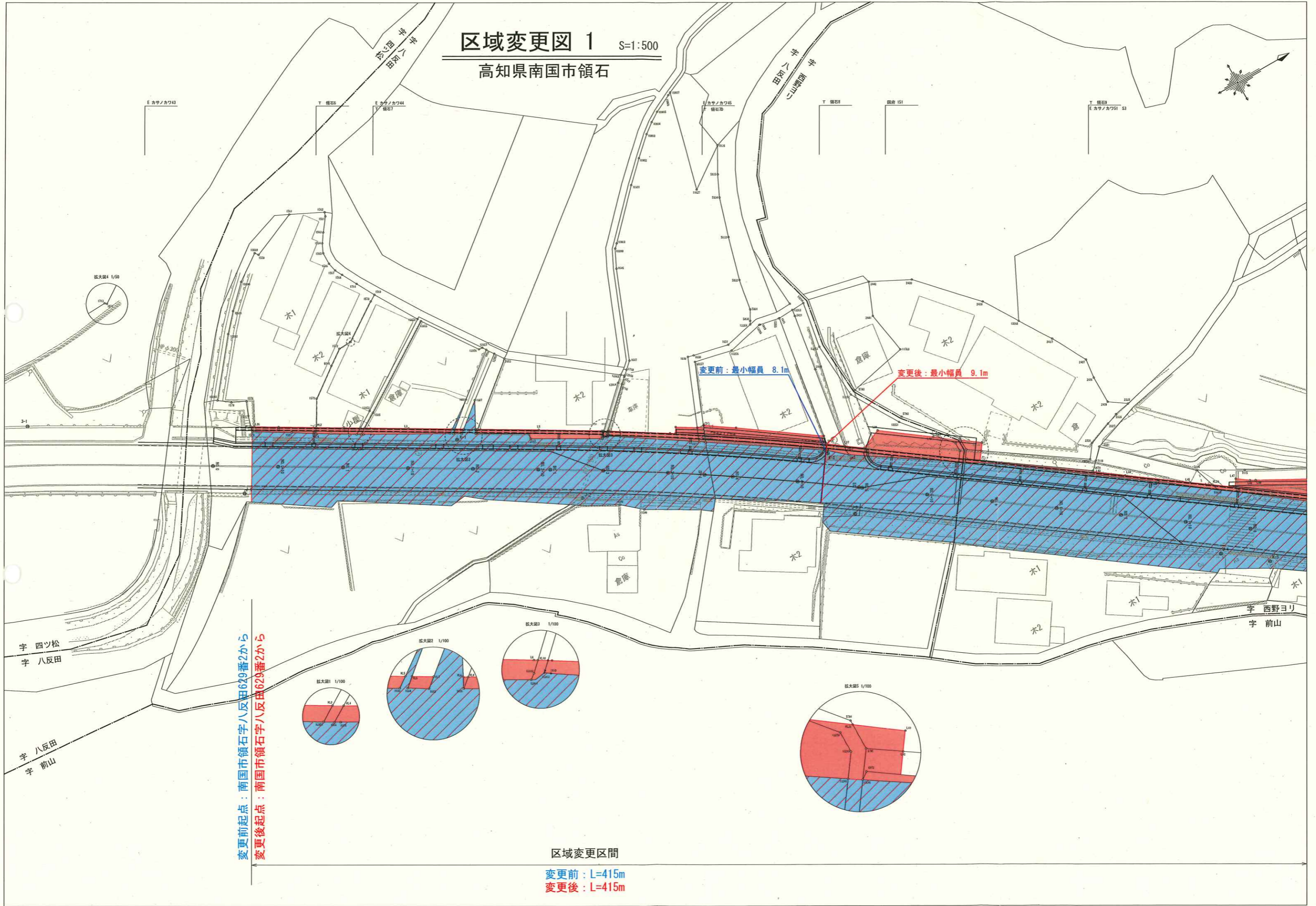
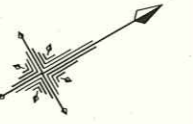


区域変更図 1

S=1:500

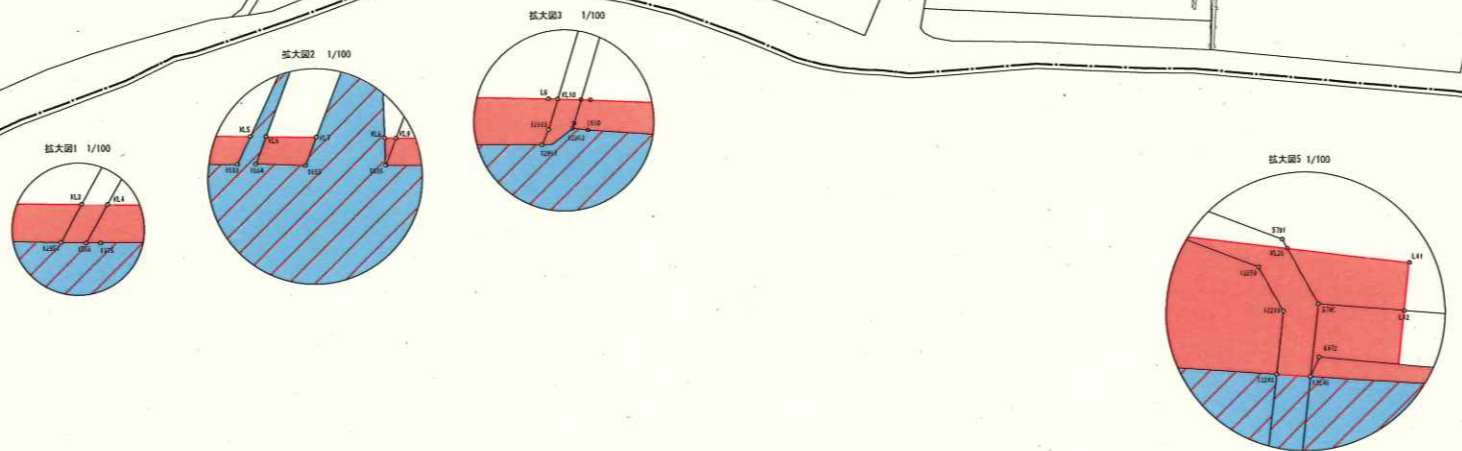
高知県南国市領石



变更前：最小幅員 8.1m

变更后：最小幅員 9.1m

变更前起点：南国市領石字八反田629番2から
 变更后起点：南国市領石字八反田629番2から



区域変更区間

变更前：L=415m
 变更后：L=415m

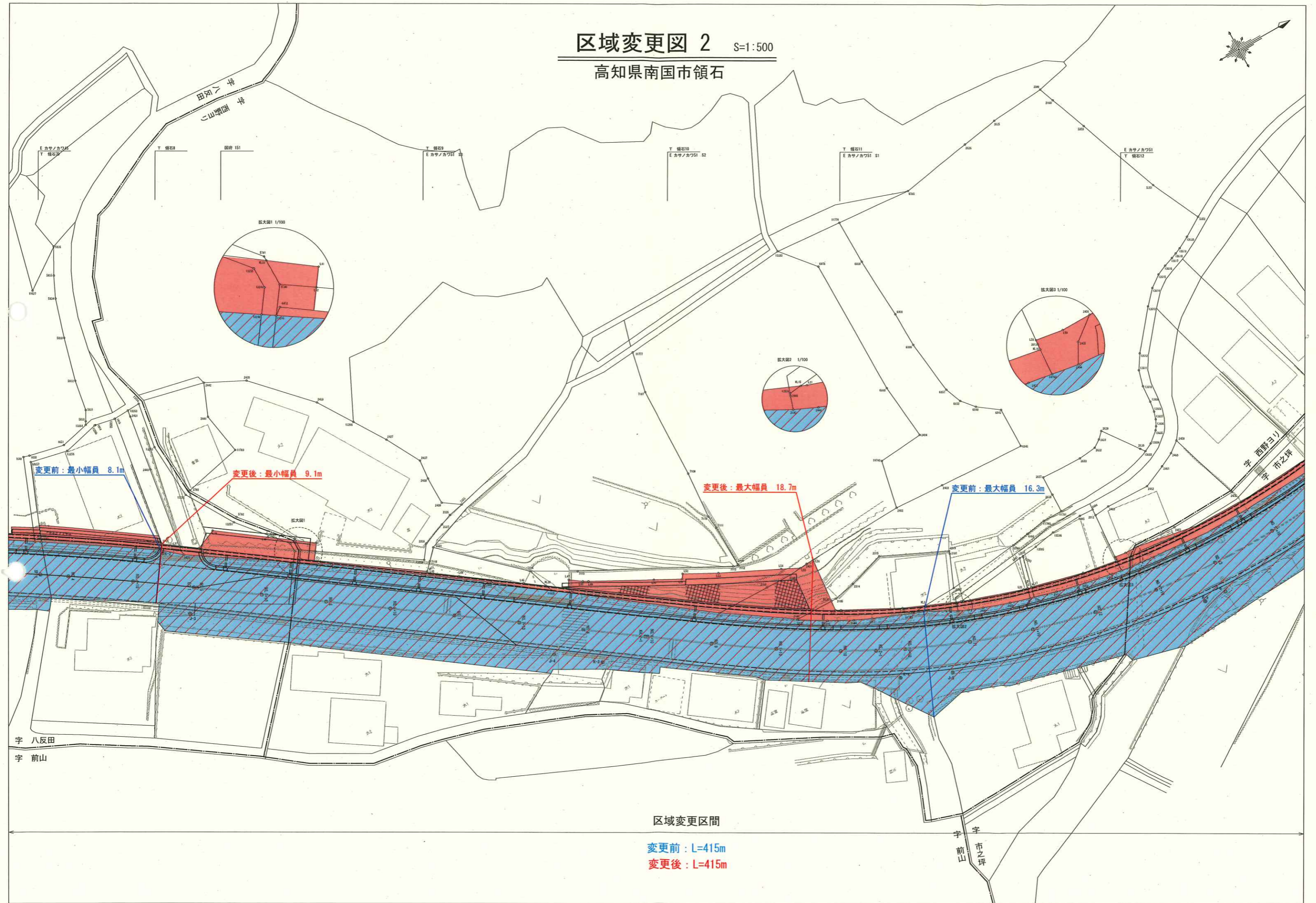

字 四ツ松
 字 八反田

字 八反田
 字 前山

字 西野ヨリ
 字 前山

区域変更図 2 S=1:500

高知県南国市領石



変更前：最小幅員 8.1m

変更後：最小幅員 9.1m

変更後：最大幅員 18.7m

変更前：最大幅員 16.3m

区域変更区間

変更前：L=415m

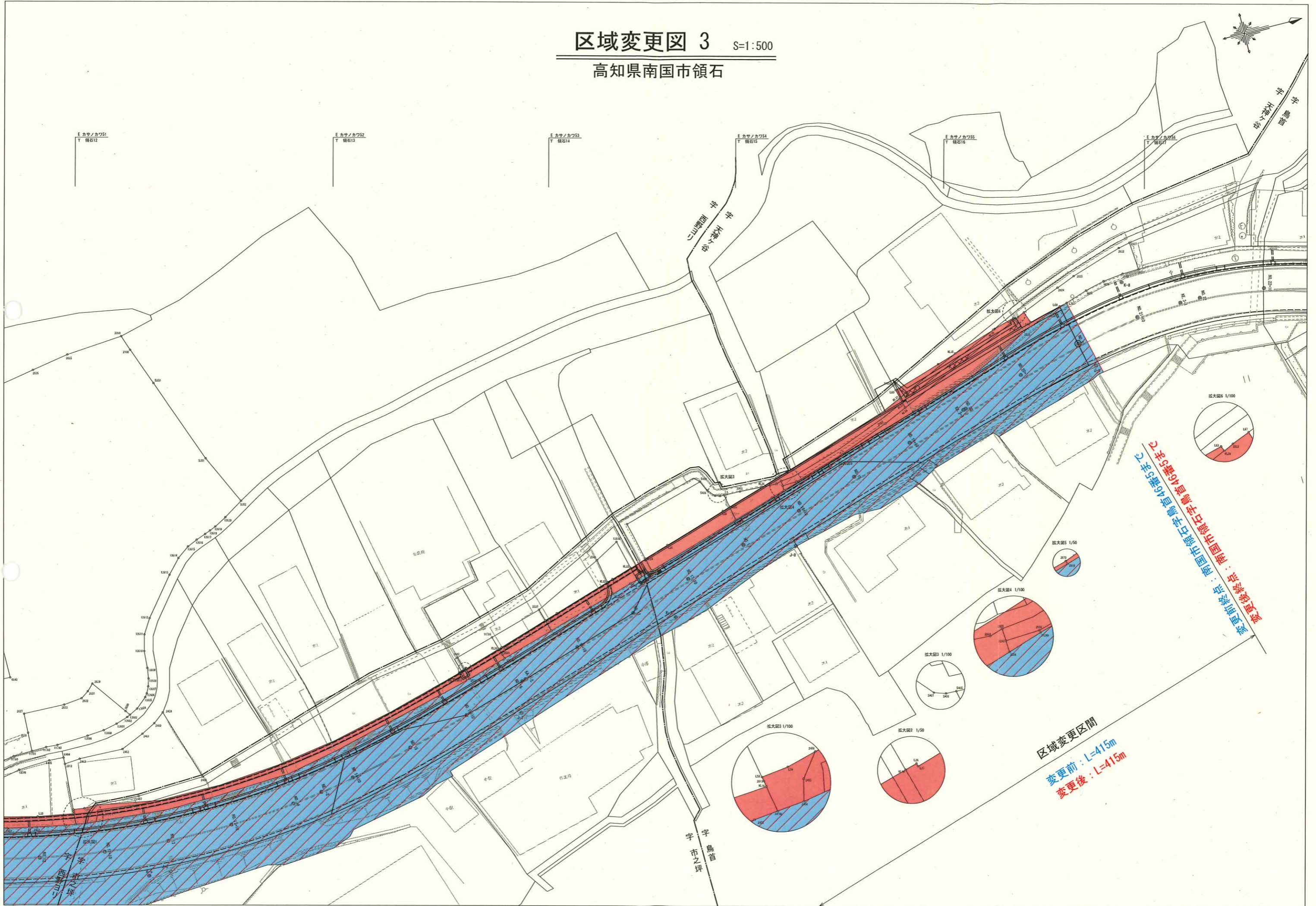
変更後：L=415m

宇 八反田
宇 前山

宇 前山
宇 市之坪

区域変更図 3 S=1:500

高知県南国市領石



E カサノカワ51
T 領石12

E カサノカワ52
T 領石13

E カサノカワ53
T 領石14

E カサノカワ54
T 領石15

E カサノカワ55
T 領石16

E カサノカワ56
T 領石17

変更前終点: 南国市領石宇野46番5号
変更後終点: 南国市領石宇野46番5号

区域変更区間
変更前: L=415m
変更後: L=415m

宇野首
宇野之坪