

区域変更図



S=1:1000

座標系第IV系
世界側地系



区域変更区間 L=67m

変更後起点：香美市物部町仙頭字ボヤシキ579番1から

変更前起点：香美市物部町仙頭字ボヤシキ579番1から

変更後終点：香美市物部町仙頭字ボヤシキ576番1まで

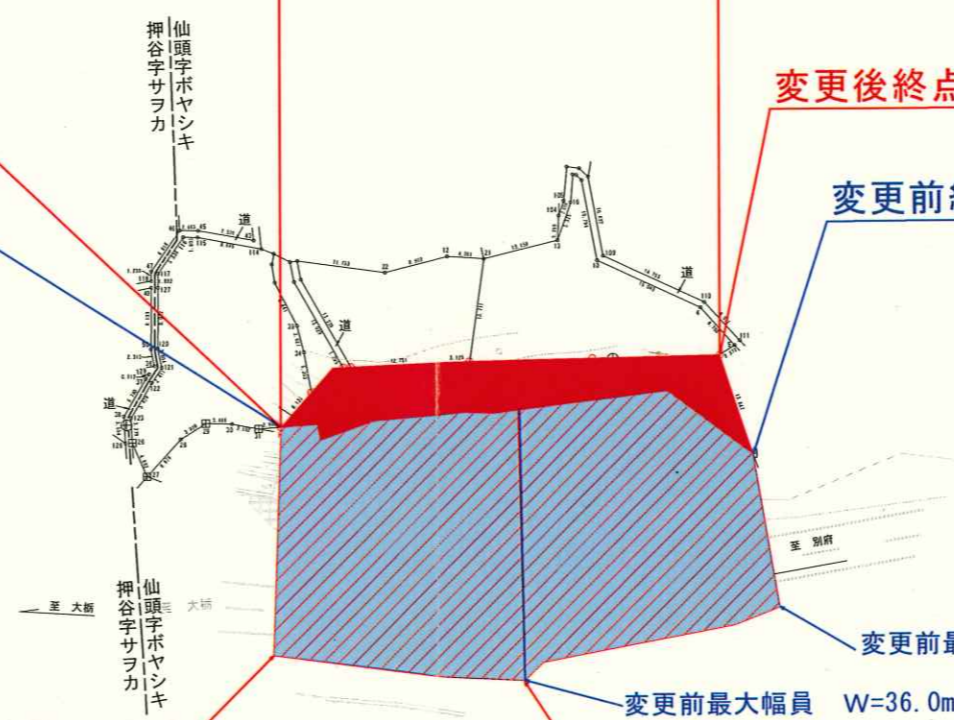
変更前終点：香美市物部町仙頭字ボヤシキ576番1まで

変更後最小幅員 W=30.3m

変更後最大幅員 W=42.6m

変更前最小幅員 W=20.6m

変更前最大幅員 W=36.0m



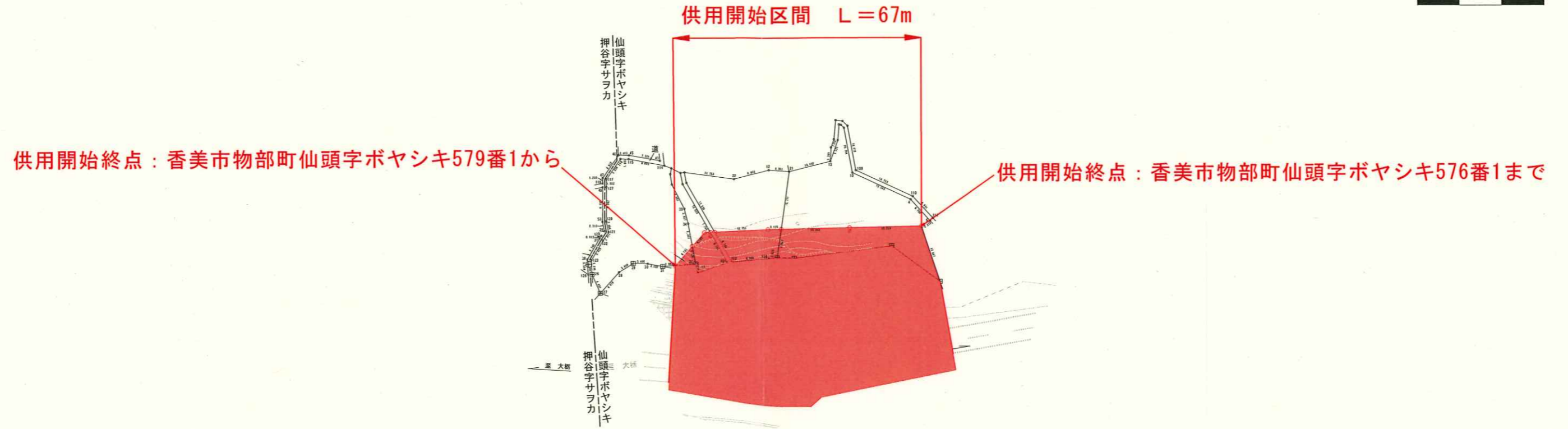

高 知 県			
工事種別			
図面名称		縮尺	S=1:100
路線河川名	一般国道 国道195号		
工事箇所			
設計種別			
事務所名	中央東土木事務所	図面	番号
会社名			

供 用 開 始 図



S=1:1000

座標系第IV系
世界側地系



高 知 県			
工事種別			
図面名称	実測平面図原図	縮尺	S=1:500
路線河川名	一般国道 国道195号		
工事箇所			
設計種別			
事務所名	中央東土木事務所	図面番号	1 2
会社名			