

1/3

区域変更平面図 1/1000

変更後 L=3,206m

変更前起点:高岡郡中土佐町大野見下ル川696番から

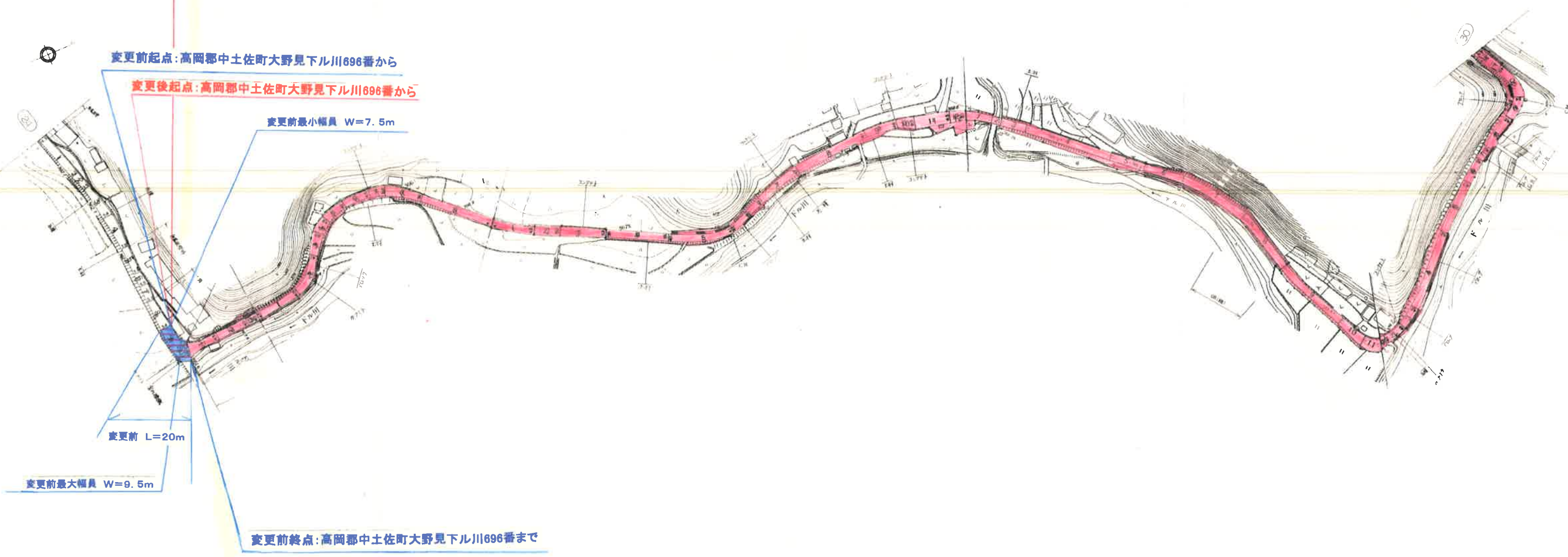
変更後起点:高岡郡中土佐町大野見下ル川696番から

変更前最小幅員 W=7.5m

変更前 L=20m

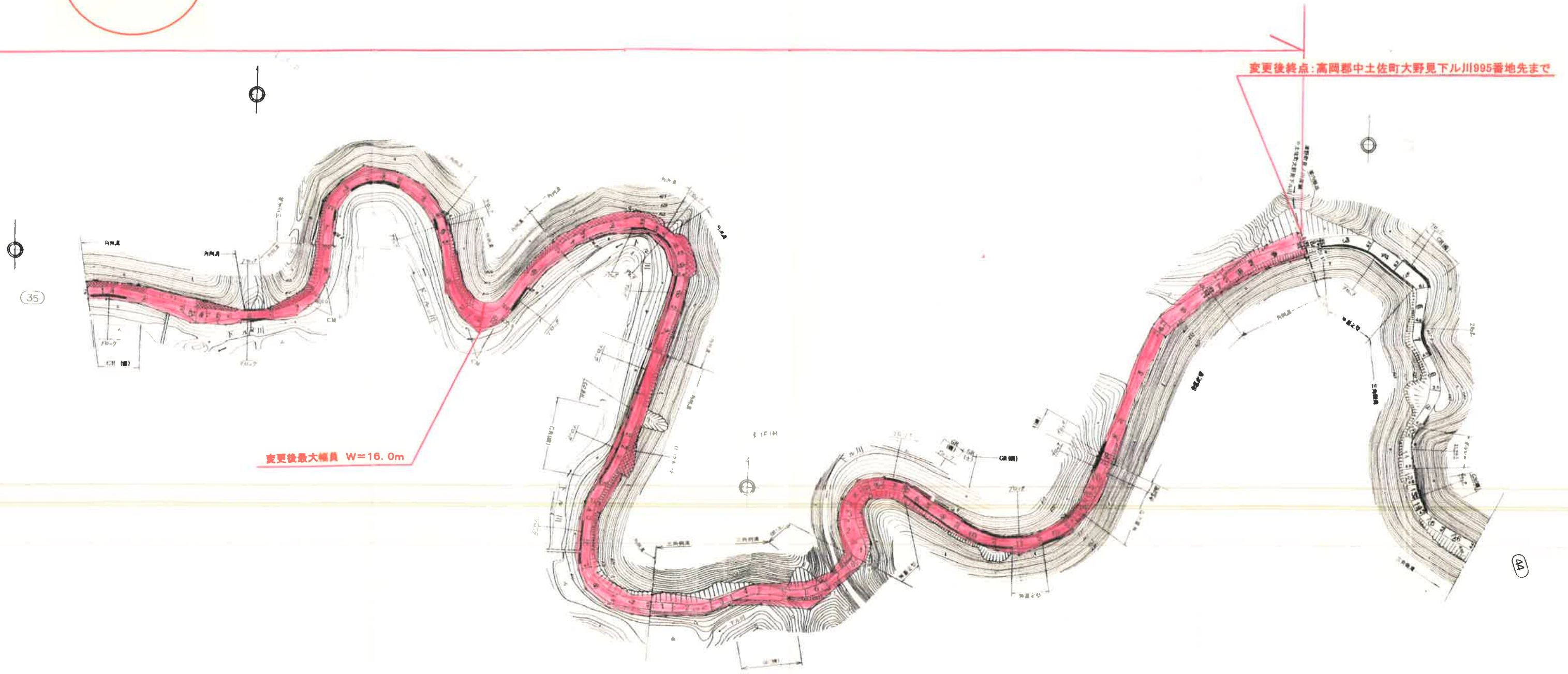
変更前最大幅員 W=9.5m

変更前終点:高岡郡中土佐町大野見下ル川696番まで



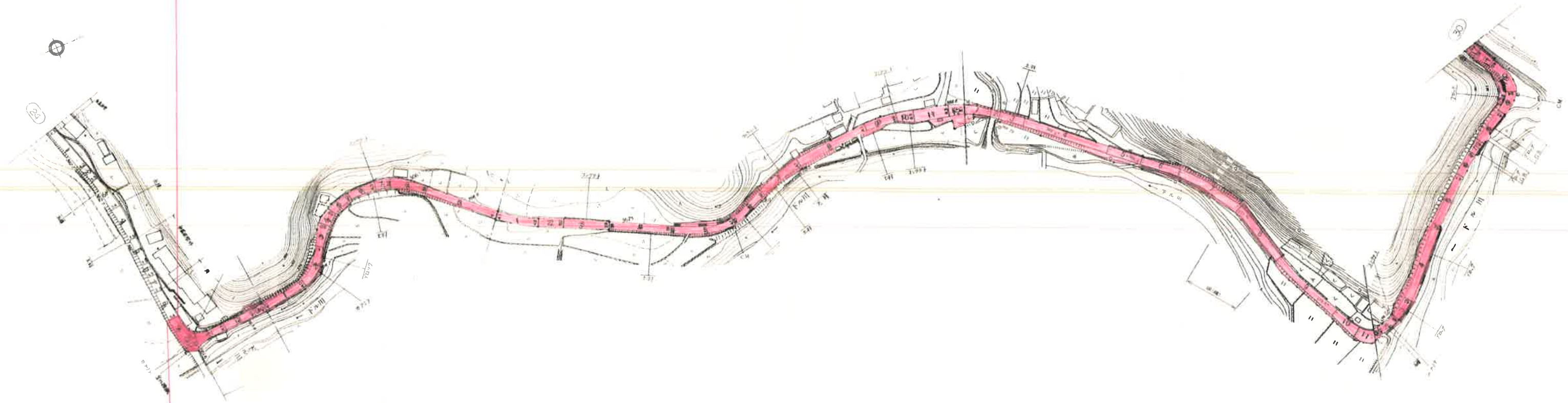






供用開始平面図 1/1000

供用開始区間 L=3, 206m



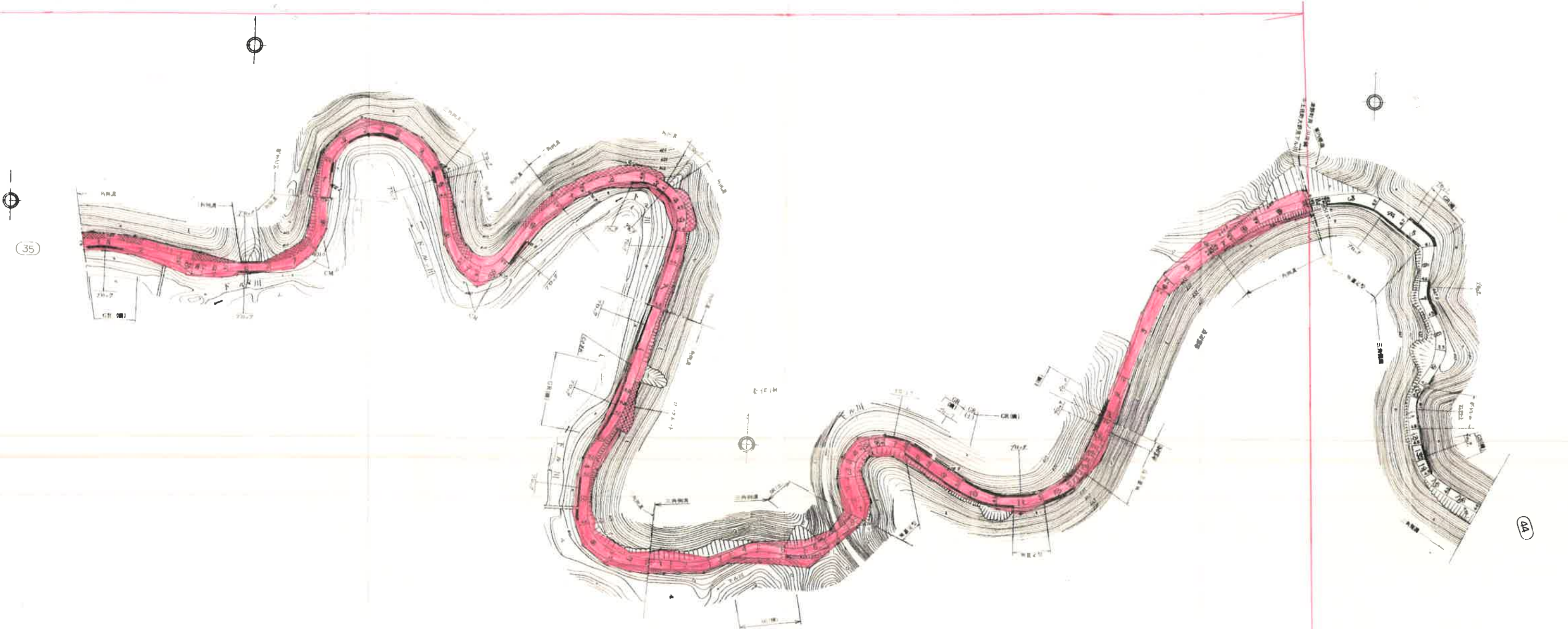
起点: 高岡郡中土佐町大野見下ル川696番から



供用開始平面圖 1/1000



供用開始平面図 1/1000



終点: 高岡郡中土佐町大野見下ル川995番地先まで