

供用開始図

高知県安芸市井ノ口地区 S=1:250

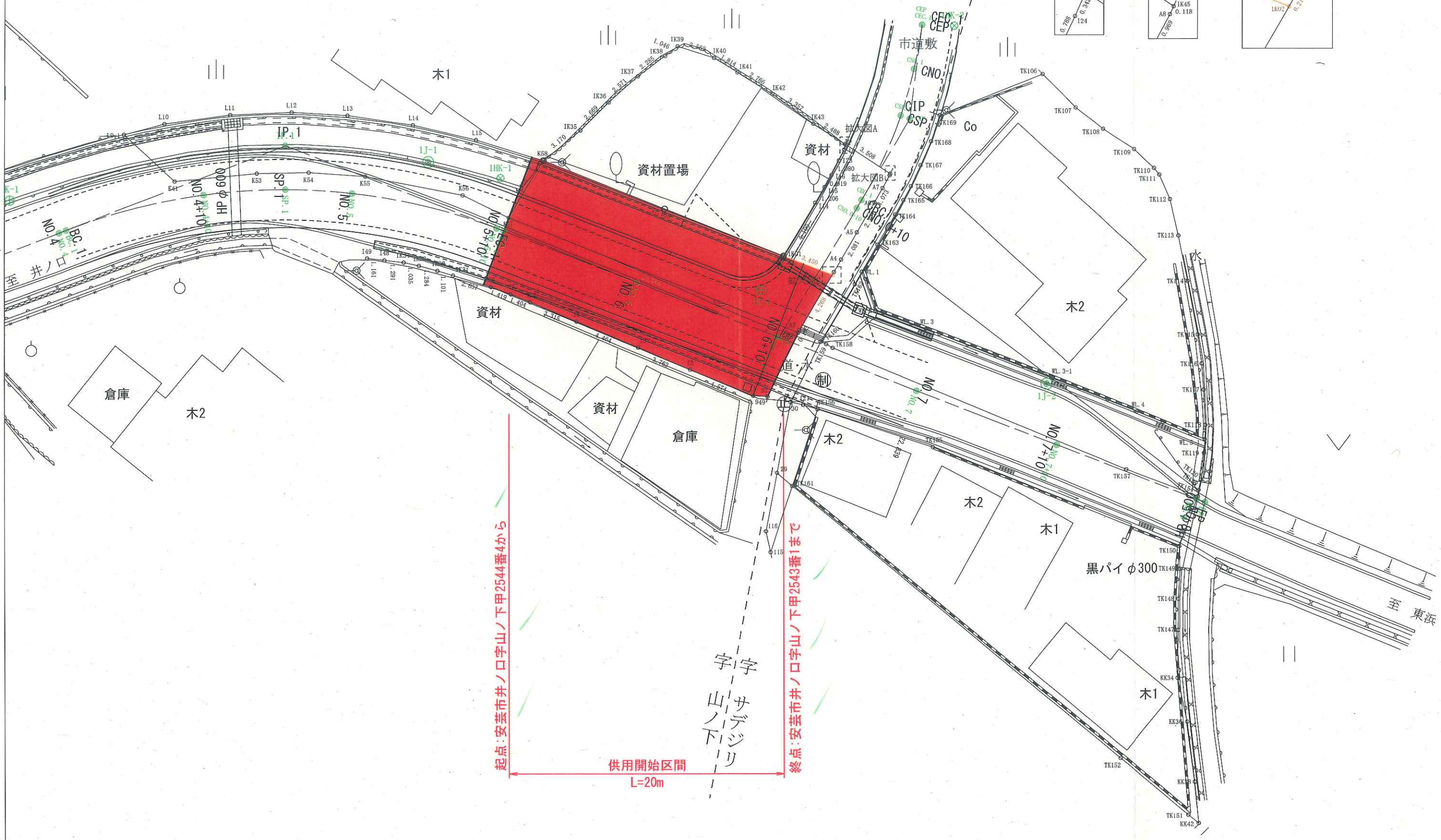
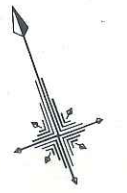
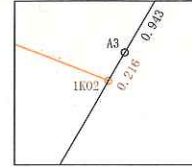
拡大図A S=1:50



拡大図B S=1:50



拡大図C S=1:50



起点:安芸市井ノ口字山ノ下甲2544番4から

終点:安芸市井ノ口字山ノ下甲2543番1まで

供用開始区間
L=20m

字 山ノ下
サ
デ
ジ
リ

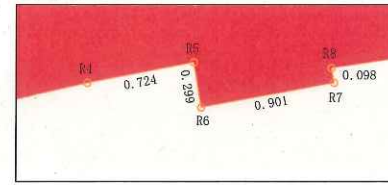
黒パイφ300

至 東浜

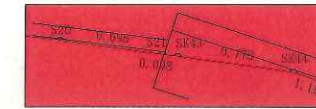
供用開始図

高知県安芸市僧津地区 S=1:250

拡大図A S=1:50



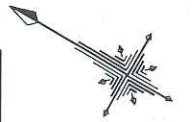
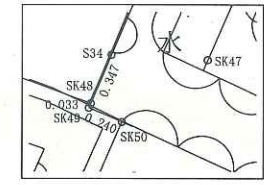
拡大図B S=1:50



拡大図C S=1:50



拡大図D S=1:50



起点:安芸市僧津字高円586番6から

終点:安芸市僧津字大屋敷502番1まで

供用開始区間
L=57m