


# 県道西谷田野線平面図 S=1/500



変更前起点 安芸郡北川村 長山656番1から

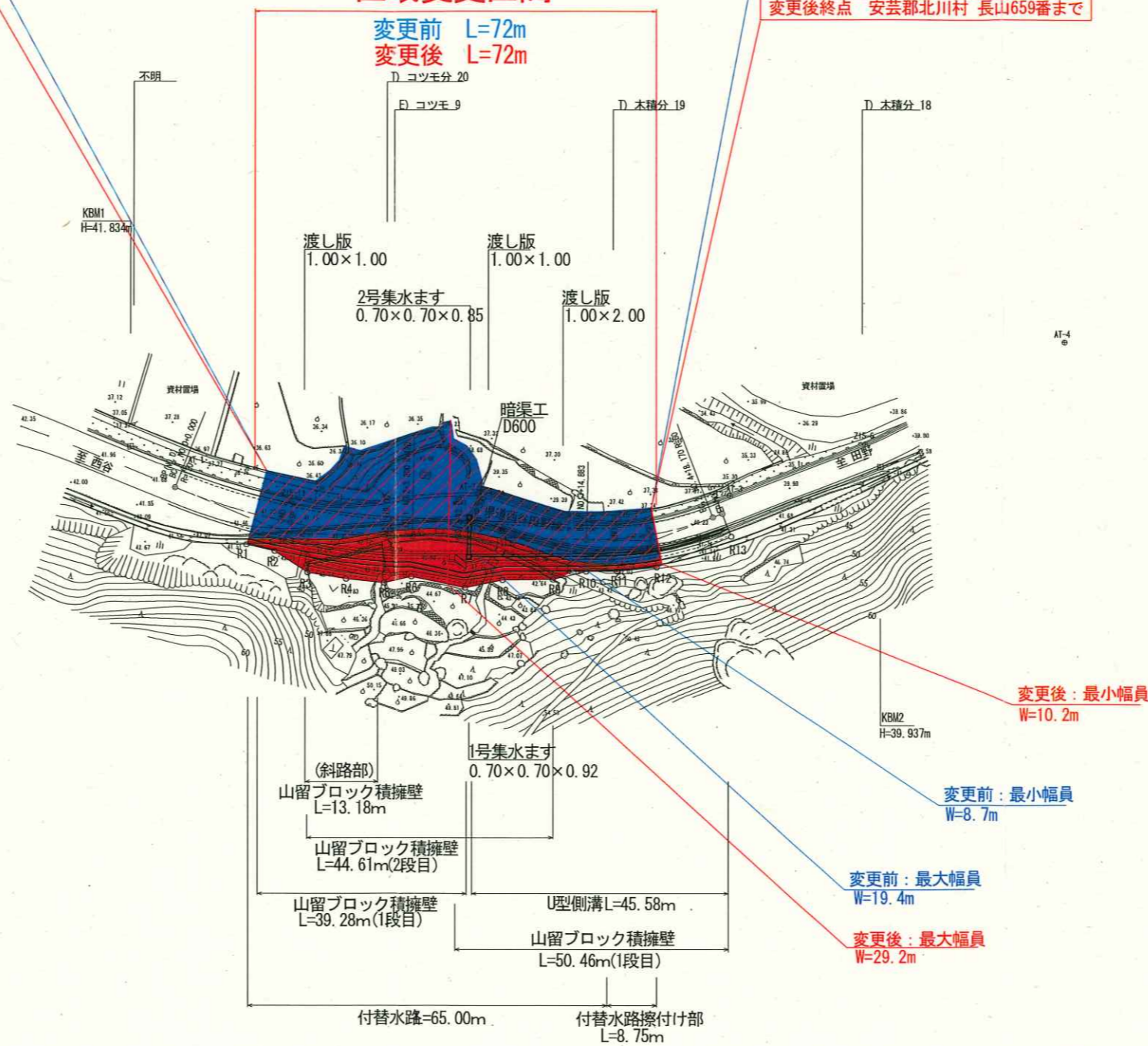
変更後起点 安芸郡北川村 長山656番1から

変更前終点 安芸郡北川村 長山659番まで

変更後終点 安芸郡北川村 長山659番まで

## 区域変更区間

変更前 L=72m  
変更後 L=72m

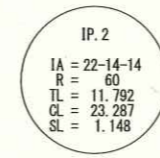
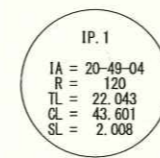


基準点座標一覧表

点名	X座標	Y座標
K1	51775.296	50467.662
K2	51557.372	50657.951
AT-1	51723.415	50489.813
AT-2	51679.893	50520.063
AT-3	51644.650	50548.514
AT-4	51615.911	50607.984

中心線及び用地幅杭座標一覧表

点名	X座標	Y座標
IP.1	51701.395	50492.830
IP.2	51650.389	50533.311
BP	51722.403	50486.158
EP	51643.717	50545.188
BC.1	51722.404	50486.158
NO.0	51722.404	50486.158
NO.1	51703.933	50493.769
SP.1	51702.339	50494.602
NO.1+19.00	51687.786	50503.743
NO.2	51686.982	50504.338
EG.1	51684.129	50506.533
NO.2+12.00	51677.549	50511.755
NO.3	51671.283	50516.728
BC.2	51659.625	50525.981
NO.4	51655.758	50529.329
SP.2	51651.262	50534.056
EG.2	51644.614	50543.592
NO.5	51643.718	50545.187
R1	51705.985	50486.539
R2	51701.376	50488.787
R3	51694.470	50489.594
R4	51688.449	50493.069
R5	51682.761	50496.887
R6	51679.653	50500.893
R7	51670.936	50505.513
R8	51666.621	50510.853
R9	51659.757	50516.683
R10	51656.082	50521.516
R11	51651.779	50525.110
R12	51646.772	50530.229
R13	51639.882	50543.032



高知県			
工事種別	工事		号
図面名称	平面図	縮尺	1/500
路線名	県道西谷田野線		
工事箇所	高知県 安芸郡 北川村 長山		
設計種別		図面番号	
事務所名	高知県安芸土木事務所	図面番号	
会社名			