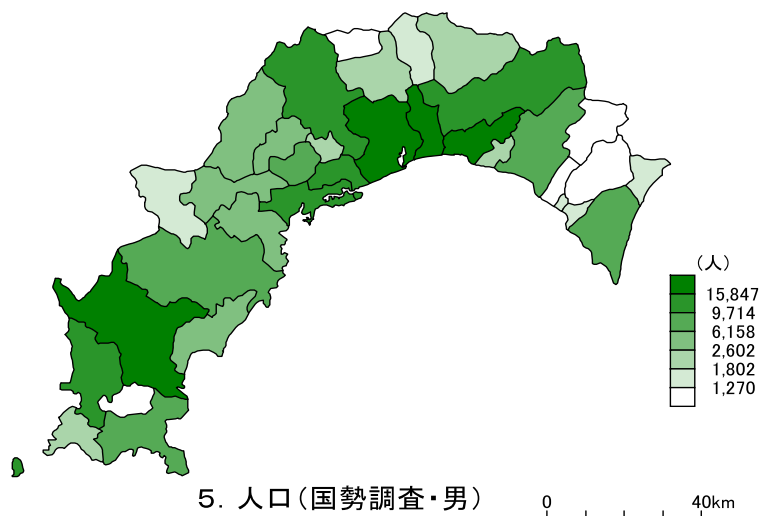
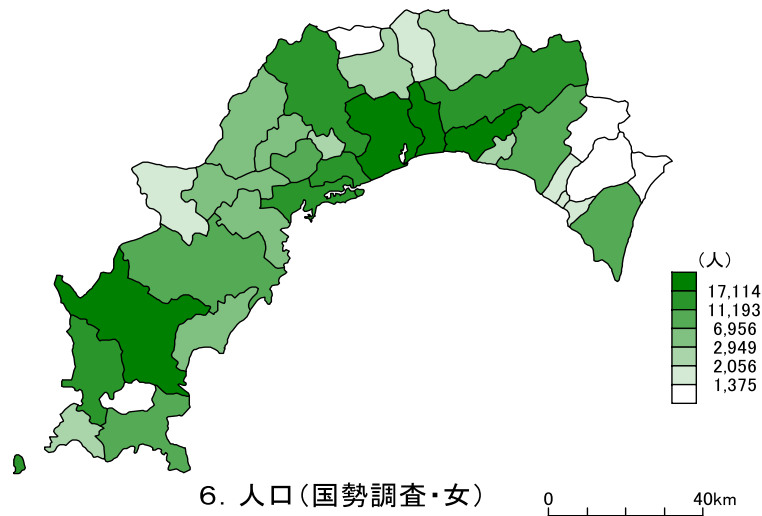


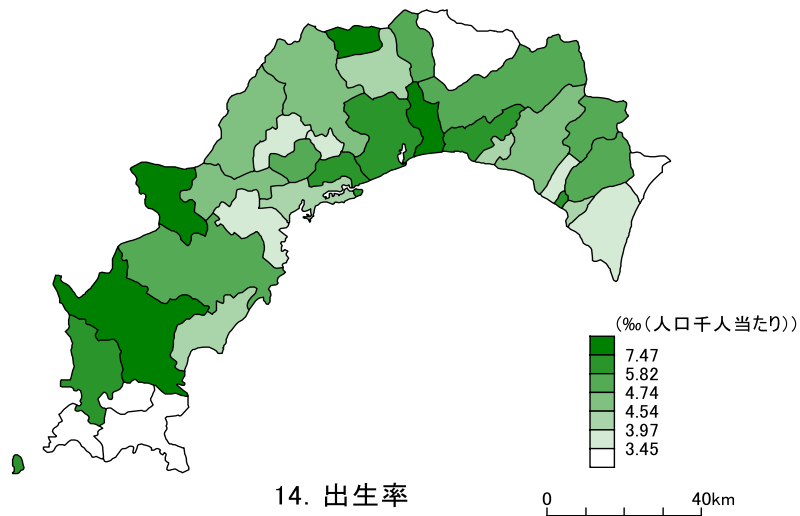
市町村名	指標名	4. 総人口(国勢調査)		5. 人口(国勢調査・男)		6. 人口(国勢調査・女)	
		順位	人	順位	人	順位	人
高知市		1	337,190	1	157,002	1	180,188
室戸市		13	13,524	13	6,392	13	7,132
安芸市		10	17,577	10	8,334	10	9,243
南国市		2	47,982	2	22,724	2	25,258
土佐市		6	27,038	6	13,091	6	13,947
須崎市		8	22,606	7	11,025	8	11,581
宿毛市		9	20,907	9	9,714	9	11,193
土佐清水市		12	13,778	12	6,421	12	7,357
四万十市		3	34,313	3	16,183	3	18,130
香南市		4	32,961	4	15,847	4	17,114
香美市		5	27,513	5	13,261	5	14,252
東洋町		30	2,584	29	1,270	30	1,314
奈半利町		27	3,326	27	1,511	27	1,815
田野町		28	2,733	28	1,290	28	1,443
安田町		29	2,631	30	1,256	29	1,375
北川村		32	1,294	32	607	32	687
馬路村		33	823	33	391	33	432
芸西村		24	3,858	24	1,802	24	2,056
本山町		26	3,573	26	1,726	26	1,847
大豊町		23	3,962	23	1,817	22	2,145
土佐町		22	3,997	22	1,869	23	2,128
大川村		34	396	34	202	34	194
いの町		7	22,767	8	10,797	7	11,970
仁淀川町		19	5,551	19	2,602	19	2,949
中土佐町		16	6,840	16	3,170	16	3,670
佐川町		14	13,114	14	6,158	14	6,956
越知町		17	5,795	18	2,669	17	3,126
禰原町		25	3,608	25	1,750	25	1,858
日高村		21	5,030	21	2,337	20	2,693
津野町		18	5,794	17	2,750	18	3,044
四万十町		11	17,325	11	8,197	11	9,128
大月町		20	5,095	20	2,424	21	2,671
三原村		31	1,574	31	749	31	825
黒潮町		15	11,217	15	5,334	15	5,883
高知県			728,276		342,672		385,604
年次資料出所		平成27年10月1日 国勢調査 総務省		平成27年10月1日 国勢調査 総務省		平成27年10月1日 国勢調査 総務省	
備考							



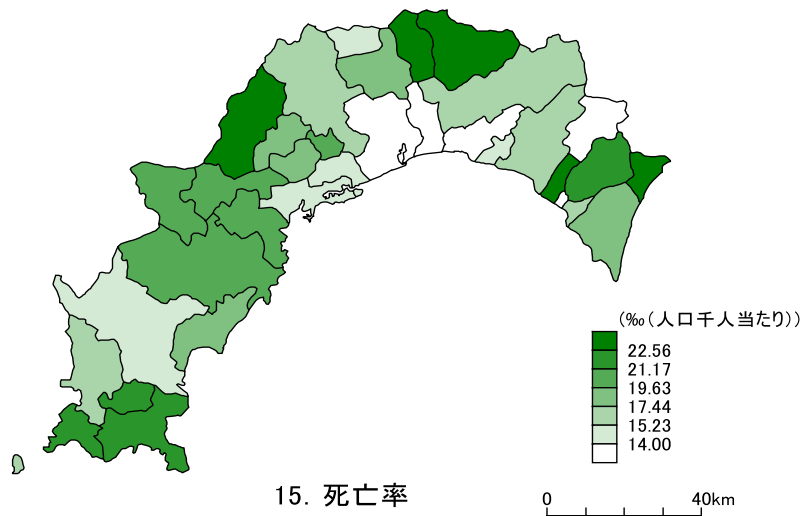
市町村名	指標名	7. 総人口(住民基本台帳)		8. 人口(住民基本台帳・男)		9. 人口(住民基本台帳・女)	
		順位	人	順位	人	順位	人
高知市		1	330,167	1	154,235	1	175,932
室戸市		13	13,414	13	6,408	13	7,006
安芸市		10	17,426	10	8,298	10	9,128
南国市		2	47,524	2	22,684	2	24,840
土佐市		5	27,158	5	13,205	6	13,953
須崎市		8	22,026	8	10,728	8	11,298
宿毛市		9	20,574	9	9,682	9	10,892
土佐清水市		12	13,684	12	6,456	12	7,228
四万十市		3	34,001	4	16,116	3	17,885
香南市		4	33,368	3	16,137	4	17,231
香美市		6	26,319	6	12,354	5	13,965
東洋町		30	2,450	30	1,168	30	1,282
奈半利町		27	3,228	27	1,508	27	1,720
田野町		29	2,644	29	1,256	28	1,388
安田町		28	2,700	28	1,322	29	1,378
北川村		32	1,300	32	607	32	693
馬路村		33	893	33	427	33	466
芸西村		23	3,785	23	1,791	23	1,994
本山町		26	3,503	26	1,643	25	1,860
大豊町		24	3,693	25	1,712	24	1,981
土佐町		22	3,899	22	1,859	22	2,040
大川村		34	408	34	210	34	198
いの町		7	23,024	7	10,974	7	12,050
仁淀川町		19	5,371	19	2,542	19	2,829
中土佐町		16	6,868	16	3,189	16	3,679
佐川町		14	12,929	14	6,077	14	6,852
越知町		18	5,651	18	2,637	18	3,014
禰原町		25	3,542	24	1,720	26	1,822
日高村		21	5,050	21	2,388	20	2,662
津野町		17	5,835	17	2,785	17	3,050
四万十町		11	17,205	11	8,154	11	9,051
大月町		20	5,058	20	2,441	21	2,617
三原村		31	1,531	31	749	31	782
黒潮町		15	11,252	15	5,361	15	5,891
高知県			717,480		338,823		378,657
年次資料出所備考		平成31年1月1日 住民基本台帳に基づく人口・人口動態及び世帯数調査 総務省		平成31年1月1日 住民基本台帳に基づく人口・人口動態及び世帯数調査 総務省		平成31年1月1日 住民基本台帳に基づく人口・人口動態及び世帯数調査 総務省	



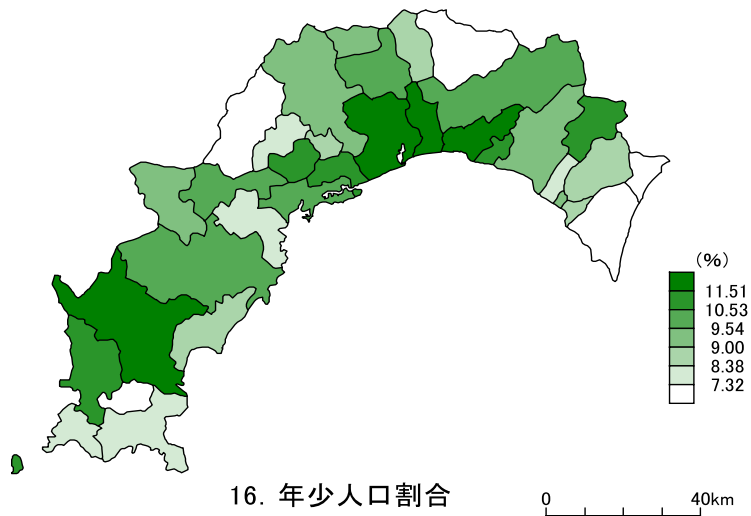
市町村名	指標名	10. 世帯数		11. 世帯人員		12. 人口増減数	
		順位	世帯	順位	人(1世帯当たり)	順位	人
高知市		1	163,478	16	2.02	34	△ 2,109
室戸市		12	7,480	31	1.79	31	△ 403
安芸市		11	8,362	9	2.08	24	△ 310
南国市		2	22,191	6	2.14	28	△ 347
土佐市		6	12,509	4	2.17	27	△ 334
須崎市		7	11,002	21	2.00	33	△ 476
宿毛市		9	10,126	15	2.03	30	△ 369
土佐清水市		13	7,394	29	1.85	29	△ 348
四万十市		3	16,572	13	2.05	32	△ 429
香南市		4	14,891	1	2.24	21	△ 165
香美市		5	13,064	19	2.01	13	△ 88
東洋町		28	1,444	34	1.70	15	△ 105
奈半利町		27	1,721	28	1.88	6	△ 43
田野町		29	1,311	18	2.02	5	△ 31
安田町		30	1,291	8	2.09	8	△ 48
北川村		32	626	11	2.08	4	△ 18
馬路村		33	429	10	2.08	2	△ 11
芸西村		26	1,742	3	2.17	3	△ 15
本山町		24	1,860	27	1.88	12	△ 87
大豊町		22	2,141	33	1.72	16	△ 124
土佐町		23	1,947	20	2.00	10	△ 71
大川村		34	235	32	1.74	1	8
いの町		8	10,647	5	2.16	26	△ 325
仁淀川町		17	2,986	30	1.80	23	△ 184
中土佐町		16	3,510	25	1.96	22	△ 182
佐川町		14	6,116	7	2.11	18	△ 141
越知町		18	2,827	23	2.00	19	△ 153
禰原町		25	1,799	24	1.97	10	△ 71
日高村		21	2,437	12	2.07	7	△ 44
津野町		19	2,676	2	2.18	14	△ 98
四万十町		10	8,525	17	2.02	25	△ 323
大月町		20	2,635	26	1.92	20	△ 159
三原村		31	765	22	2.00	9	△ 68
黒潮町		15	5,508	14	2.04	17	△ 138
高知県			352,247		2.04		△ 7,809
年次資料出所備考		平成31年1月1日 住民基本台帳に基づく人口・人口動態及び世帯数調査 総務省		平成31年1月1日 住民基本台帳に基づく人口・人口動態及び世帯数調査 総務省		平成30年1月1日～平成30年12月31日 住民基本台帳に基づく人口・人口動態及び世帯数調査 総務省	



市町村名	指標名	13. 人口密度		14. 出生率		15. 死亡率	
		順位	人(1km ² 当たり)	順位	% (人口千人当たり)	順位	% (人口千人当たり)
高知市		1	1,068.5	5	7.27	34	11.5
室戸市		14	54.0	27	3.62	15	19.6
安芸市		13	54.9	17	4.68	21	16.7
南国市		3	379.3	2	8.02	33	12.1
土佐市		4	296.8	9	5.82	28	14.5
須崎市		6	162.7	23	4.04	27	14.9
宿毛市		11	71.9	8	5.87	24	15.2
土佐清水市		17	51.4	32	2.64	9	21.2
四万十市		15	53.8	3	7.81	29	14.0
香南市		5	263.9	6	6.98	30	13.7
香美市		20	48.9	11	5.42	22	15.8
東洋町		23	33.1	31	2.74	3	25.4
奈半利町		8	113.8	24	3.97	20	17.1
田野町		2	404.9	7	6.36	31	13.5
安田町		16	51.6	26	3.64	5	22.6
北川村		32	6.6	12	5.31	8	22.0
馬路村		33	5.4	10	5.53	32	12.2
芸西村		10	95.6	22	4.21	25	15.0
本山町		26	26.1	15	4.74	4	22.6
大豊町		31	11.7	30	3.41	1	28.6
土佐町		27	18.4	20	4.53	16	19.4
大川村		34	4.3	1	15.00	25	15.0
いの町		21	48.9	19	4.54	23	15.4
仁淀川町		29	16.1	16	4.68	2	26.1
中土佐町		22	35.5	28	3.55	11	20.4
佐川町		7	128.3	14	4.74	19	17.4
越知町		18	50.5	29	3.45	17	18.8
禰原町		30	15.0	4	7.47	13	19.7
日高村		9	112.6	25	3.93	14	19.6
津野町		24	29.5	18	4.55	10	20.7
四万十町		25	26.8	13	4.91	12	19.7
大月町		19	49.1	34	1.53	7	22.4
三原村		28	17.9	33	1.88	6	22.5
黒潮町		12	59.7	21	4.48	18	17.6
高知県			101.0		6.31		14.1
年次資料出所	平成31年1月1日 住民基本台帳に基づく人口・人口動態及び世帯数調査 全国都道府県市区町村別面積調 総務省統計局、国土交通省国土地理院	平成30年 住民基本台帳に基づく人口・人口動態及び世帯数調査(総務省)	平成30年 住民基本台帳に基づく人口・人口動態及び世帯数調査(総務省)	平成30年 住民基本台帳に基づく人口・人口動態及び世帯数調査(総務省)	平成30年 住民基本台帳に基づく人口・人口動態及び世帯数調査(総務省)	平成30年 住民基本台帳に基づく人口・人口動態及び世帯数調査(総務省)	平成30年 住民基本台帳に基づく人口・人口動態及び世帯数調査(総務省)
備考		平成30年1年間の出生数/平成30年1月1日現在人口×1000	平成30年1年間の出生数/平成30年1月1日現在人口×1000	平成30年1年間の死亡率/平成30年1月1日現在人口×1000	平成30年1年間の死亡率/平成30年1月1日現在人口×1000	平成30年1年間の死亡率/平成30年1月1日現在人口×1000	平成30年1年間の死亡率/平成30年1月1日現在人口×1000



市町村名	指標名	16. 年少人口割合		17. 生産年齢人口割合		18. 老年人口割合	
		順位	%	順位	%	順位	%
高知市		3	12.4	1	58.7	34	29.0
室戸市		31	7.0	31	44.6	4	48.3
安芸市		16	9.4	10	51.1	23	39.5
南国市		2	12.4	2	57.1	33	30.6
土佐市		8	10.7	4	53.3	30	36.0
須崎市		13	9.6	8	52.1	26	38.3
宿毛市		7	10.8	7	52.6	29	36.6
土佐清水市		28	7.4	30	45.2	5	47.4
四万十市		4	11.5	5	53.3	31	35.2
香南市		1	12.6	3	55.8	32	31.6
香美市		10	10.3	12	50.4	24	39.3
東洋町		33	5.6	32	43.2	3	50.5
奈半利町		21	8.9	18	47.9	19	42.8
田野町		19	9.0	14	49.8	21	40.8
安田町		27	7.4	17	48.1	11	44.3
北川村		23	8.7	20	47.2	15	43.8
馬路村		9	10.5	15	49.3	22	39.9
芸西村		5	11.4	9	51.1	28	37.4
本山町		22	8.9	29	45.3	10	45.2
大豊町		34	5.0	34	37.2	1	56.6
土佐町		12	9.6	26	45.6	13	44.1
大川村		18	9.3	22	46.6	12	44.1
いの町		17	9.4	6	52.7	27	37.8
仁淀川町		32	6.6	33	38.9	2	54.0
中土佐町		26	8.2	27	45.5	8	45.7
佐川町		6	11.0	11	50.6	25	38.4
越知町		25	8.3	25	45.9	9	45.5
禰原町		15	9.5	23	46.4	14	44.0
日高村		20	9.0	13	49.8	20	40.8
津野町		11	10.2	24	45.9	16	43.3
四万十町		14	9.5	19	47.3	18	43.1
大月町		29	7.3	21	46.6	7	45.7
三原村		30	7.1	28	45.5	6	46.3
黒潮町		24	8.4	16	48.4	17	43.2
高知県			11.2		54.6		34.2
年次資料出所		平成31年1月1日 住民基本台帳に基づく人口・人口動態及び世帯数調査(総務省)		平成31年1月1日 住民基本台帳に基づく人口・人口動態及び世帯数調査(総務省)		平成31年1月1日 住民基本台帳に基づく人口・人口動態及び世帯数調査(総務省)	
備考		総人口に占める15歳未満人口の割合		総人口に占める15～64歳人口の割合		総人口に占める65歳以上人口の割合	



市町村名	指標名	19. 老年化指数		20. 有権者数		21. 外国人数	
		順位	%	順位	人	順位	人
高知市		34	234.38	1	277,428	1	1,147
室戸市		4	689.16	13	11,916	9	65
安芸市		22	419.26	10	15,135	15	42
南国市		33	247.31	2	39,695	5	189
土佐市		29	335.30	5	23,039	3	309
須崎市		24	400.90	8	18,448	2	389
宿毛市		28	339.37	9	17,482	11	59
土佐清水市		6	636.94	12	12,090	14	45
四万十市		31	306.31	3	28,857	8	101
香南市		32	251.56	4	27,979	6	126
香美市		25	382.01	6	22,575	4	214
東洋町		2	896.38	30	2,194	11	59
奈半利町		14	479.86	27	2,791	26	10
田野町		19	453.36	29	2,301	29	8
安田町		8	595.52	28	2,405	31	3
北川村		13	504.42	32	1,133	30	4
馬路村		26	378.72	33	757	33	2
芸西村		30	327.02	24	3,164	21	20
本山町		12	508.68	25	3,108	19	25
大豊町		1	1,123.66	23	3,324	16	34
土佐町		17	459.63	22	3,359	23	16
大川村		15	473.68	34	349	34	1
いの町		23	401.57	7	19,962	17	28
仁淀川町		3	824.72	19	4,796	13	48
中土佐町		9	559.71	16	5,987	22	18
佐川町		27	351.06	14	10,950	17	28
越知町		10	547.66	18	4,967	24	13
禰原町		16	462.31	26	3,050	31	3
日高村		18	454.19	21	4,434	26	10
津野町		21	422.74	17	5,010	20	24
四万十町		20	452.22	11	14,820	10	61
大月町		7	625.14	20	4,480	28	9
三原村		5	656.48	31	1,355	24	13
黒潮町		11	515.91	15	9,804	7	113
高知県			305.85		609,144		3,236
年次資料出所備考		平成31年1月1日 住民基本台帳に基づく人口・人口動態及び世帯数調査(総務省) 65歳以上人口/15歳未満人口×100		令和元年12月1日 選挙人名簿 県選挙管理委員会 12月1日時点		平成27年10月1日 国勢調査 総務省統計局 日本人・外国人の別「不詳」を除く	

