

区域変更図 1 S=1:1000

座標系第IV系
世界測地系



1	2	3
---	---	---

区域変更区間

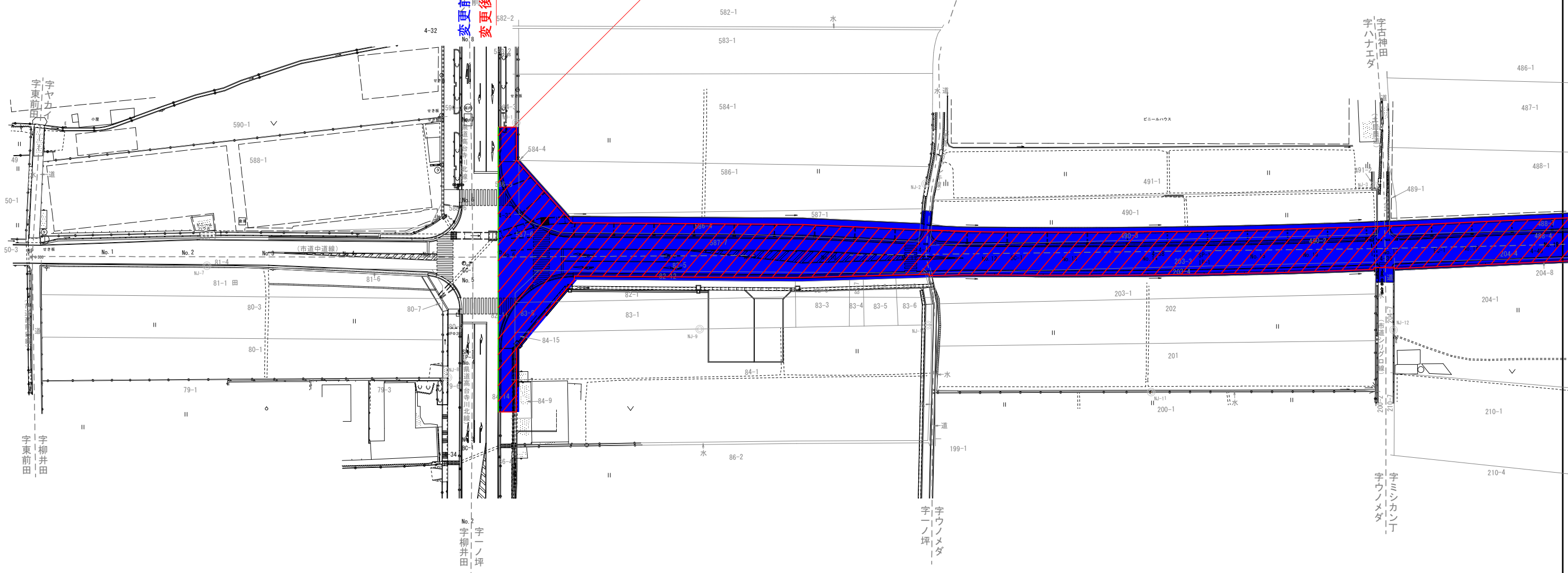
変更前 L=730m

変更後 L=730m

変更前最大幅員 L=70.9m

変更後最大幅員 L=70.9m

変更前起点：高知県安芸市土居字實前584番1から
変更後起点：高知県安芸市土居字實前584番1から



区域変更図 2 S=1:1000

座標系第IV系
世界測地系



1	2	3
---	---	---

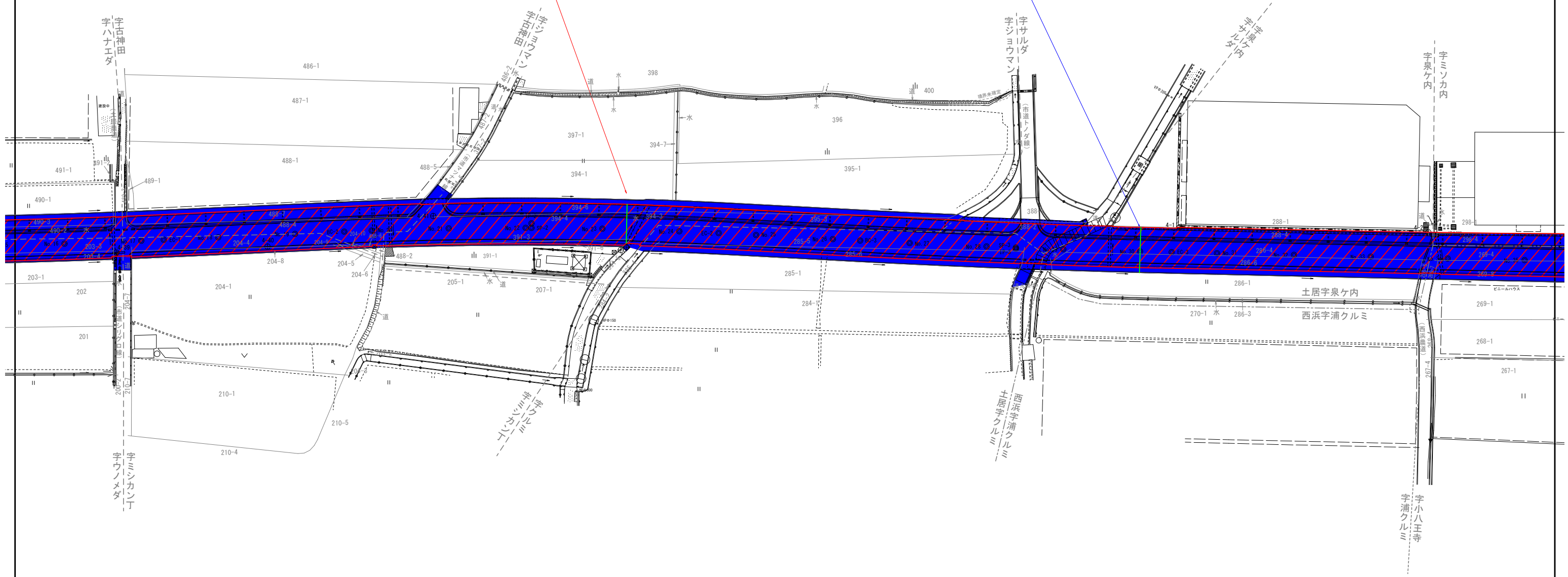
区域変更区間

変更前 L=730m

変更後 L=730m

変更後最小幅員 L=10.1m

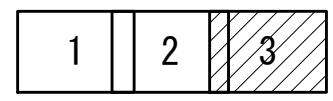
変更前最小幅員 L=11.8m





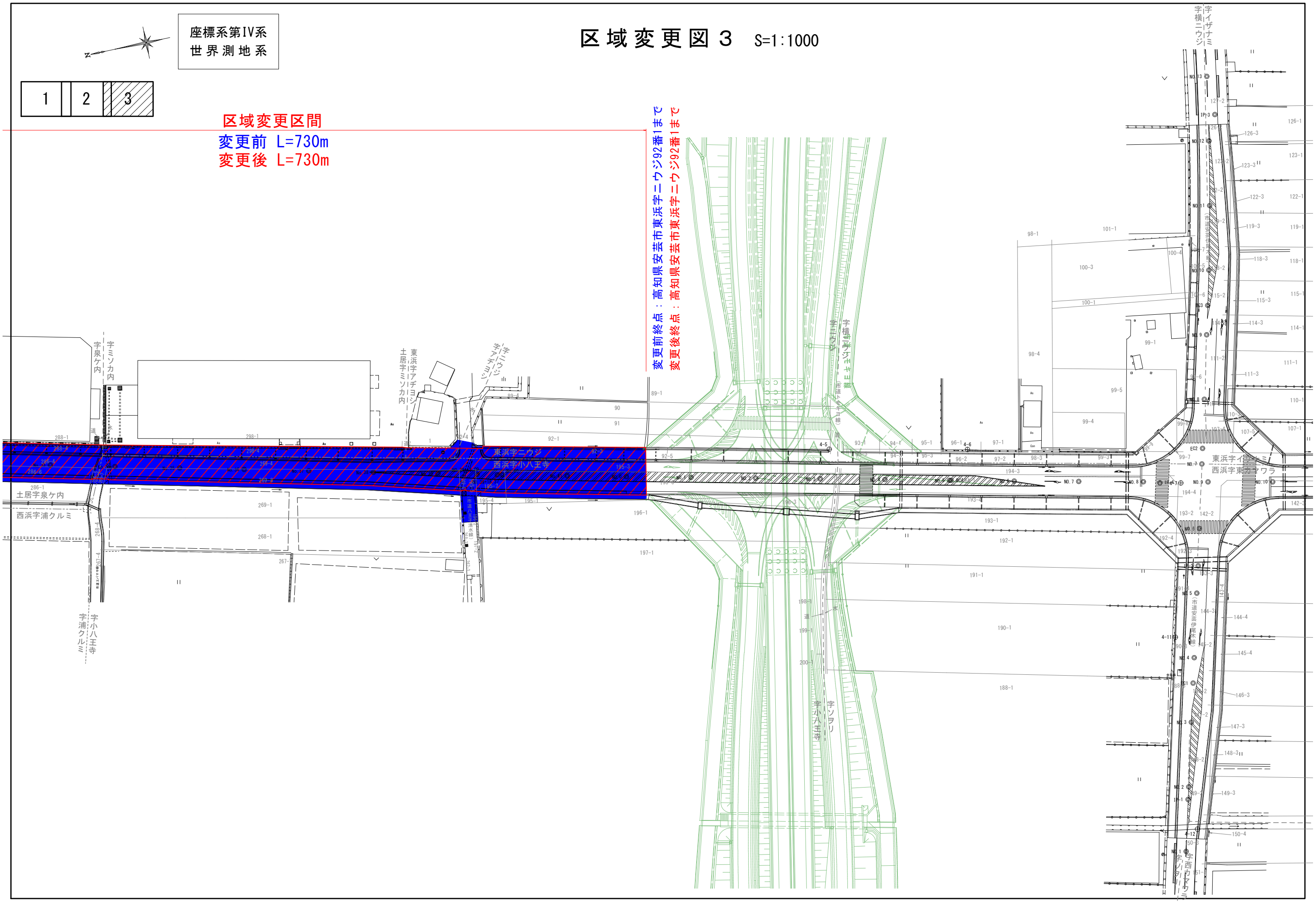
座標系第IV系
世界測地系

区域変更図 3 S=1:1000



区域変更区間
変更前 L=730m
変更後 L=730m

変更前終点：高知県安芸市東浜字ニウジ92番1まで
変更後終点：高知県安芸市東浜字ニウジ92番1まで



字イザナミ
字横ニウジ

字泉ケ内
字ミンカ内

東浜字アチヨシ
土居字ミンカ内

西浜字浦ケ内
西浜字ニウジ

東浜字イザナミ
西浜字ニウジ

東浜字イザナミ
西浜字ニウジ

字小八王寺
字浦ケ内

市道安芸市
西浜字ニウジ

字西ノアサヒ
字浦ケ内