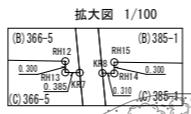
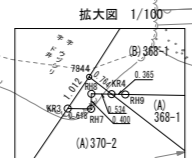
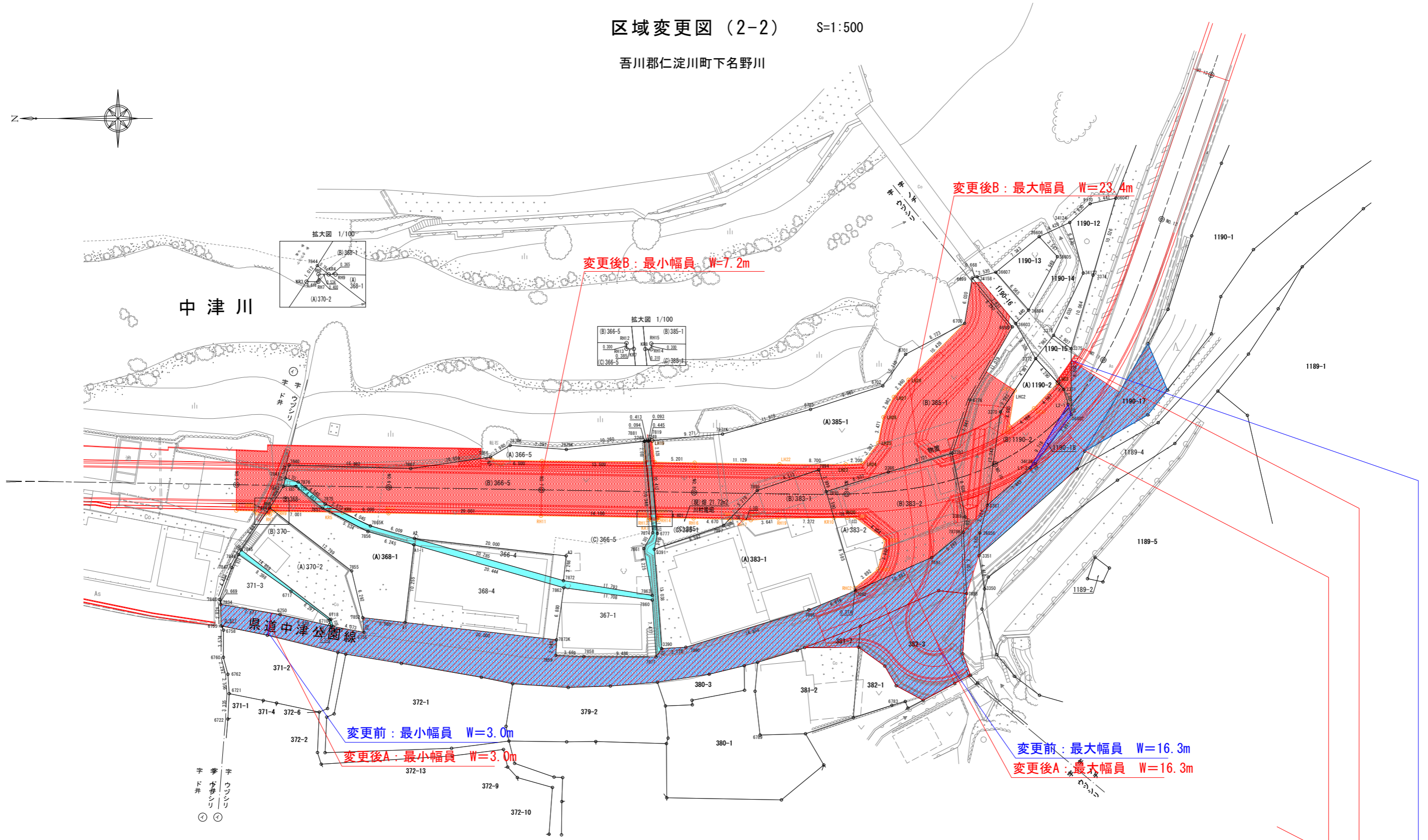
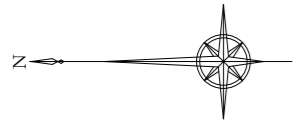


区域変更図 (2-2) S=1:500

吾川郡仁淀川町下名野川



変更後B: 最小幅員 W=7.2m

変更後B: 最大幅員 W=23.4m

変更前: 最小幅員 W=3.0m

変更後A: 最小幅員 W=3.0m

変更前: 最大幅員 W=16.3m

変更後A: 最大幅員 W=16.3m

変更後A L=150m

変更後B L=216m

変更前 L=249m

変更後終点A: 吾川郡仁淀川町下名野川字ノチ1190番2まで

変更後終点B: 吾川郡仁淀川町下名野川字ウヅシリ385番1まで

変更前終点: 吾川郡仁淀川町下名野川字ノチ1190番12地先まで