

計画平面図(1/4) S=1:500

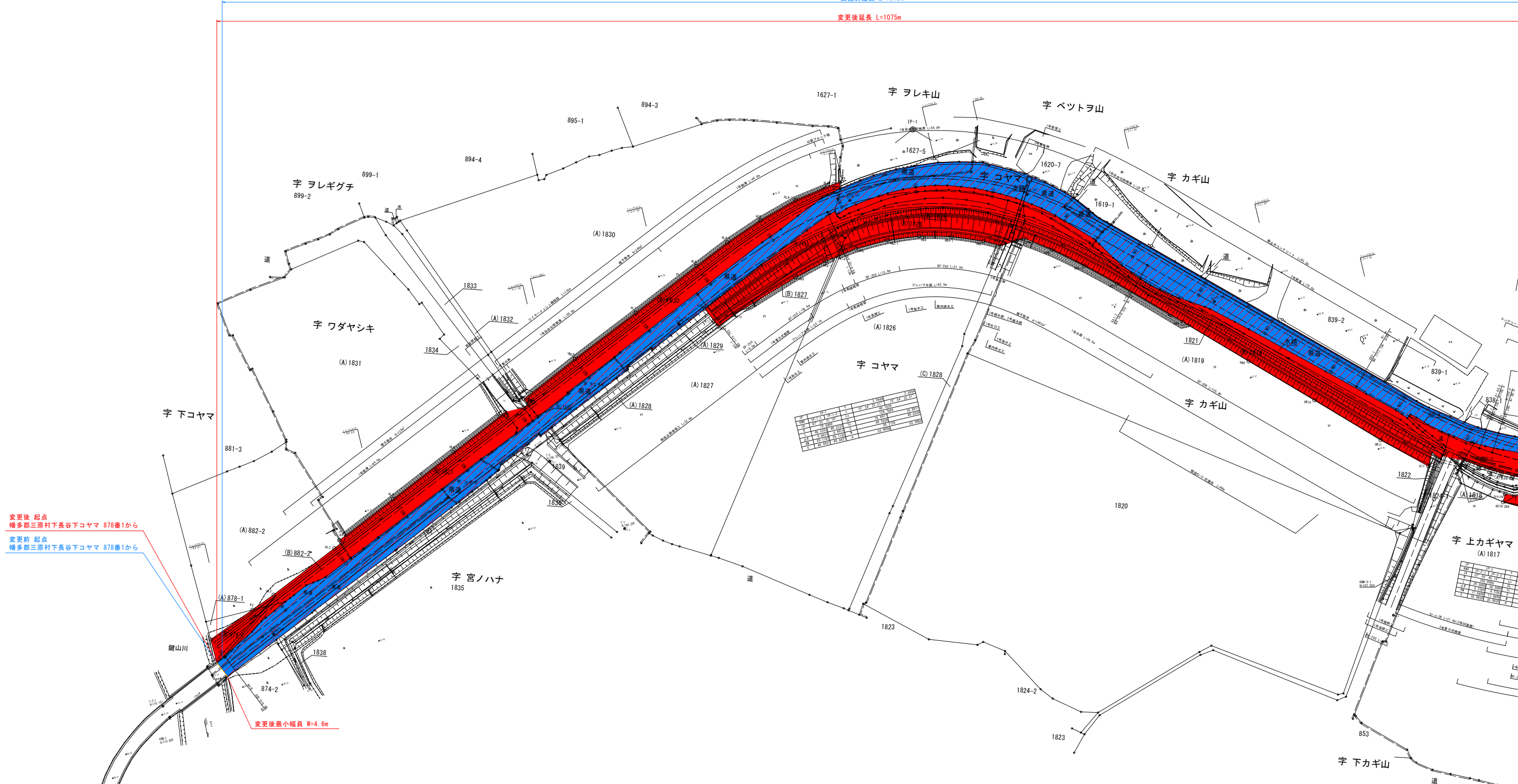
高知県 幡多郡 三原村 下長谷
区域変更図



区域変更区間

変更前延長 L=1075m

変更後延長 L=1075m



変更後 起点
幡多郡三原村下長谷下コヤマ 878番1から

変更前 起点
幡多郡三原村下長谷下コヤマ 878番1から

変更後最小幅員 W=4.6m

区域変更図

高知県			
工事種別	工事		号
図面名称	計画平面図(1/4)	縮尺	1:500
路線河川名	県道土佐清水宿毛線		
工事箇所	高知県 幡多郡 三原村 下長谷		
設計種別			
事務所名	幡多土木事務所 宿毛事務所	図面 番号	1 4
会社名			

計画平面図(2/4) S=1:500

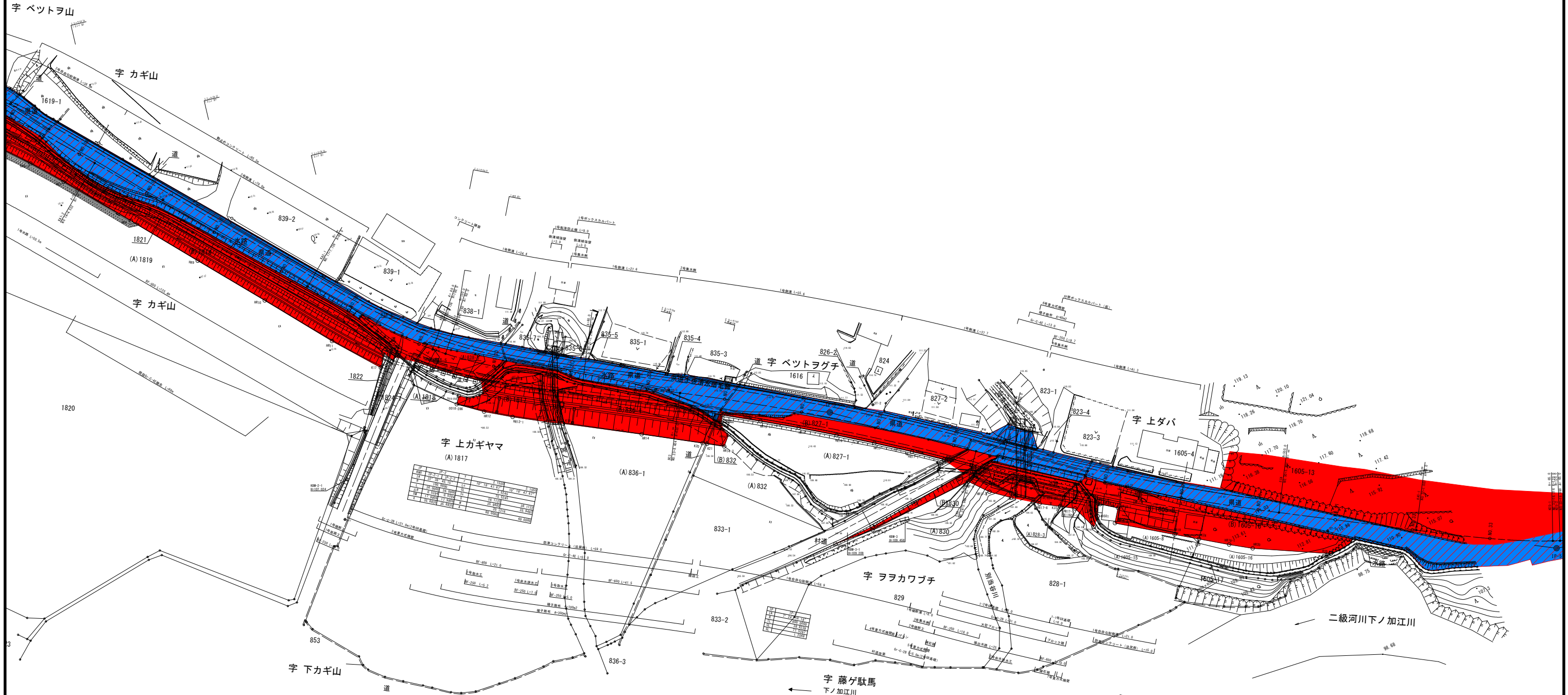
高知県 幡多郡 三原村 下長谷

区域変更図

区域変更区間

変更前延長 L=1075m

変更後延長 L=1075m



区域変更図

高知県			
工事種別	工事	号	
図面名称	計画平面図(2/4)	縮尺	1:500
路線河川名	県道土佐清水宿毛線		
工事箇所	高知県 幡多郡 三原村 下長谷		
設計種別			
事務所名	幡多土木事務所 宿毛事務所	図面 番号	2 4
会社名			

計画平面図(3/4) S=1:500

高知県 幡多郡 三原村 下長谷
区域変更図

区域変更区間
変更前延長 L=1075m
変更後延長 L=1075m



IP	IP-4
IA	7° 32' 20"
R	550.000
TL	36.236
CL	72.368
SL	1.192

IP	IP-5	X	35.133	35.133
NO	5-1	5-2	Y	1.719
IA	17° 42' 20"	LC	1.874	
R	120.000	120.000	CL	72.291
A	65.000	65.000	D	36.349
L	35.208	35.208	S	35.175
ΔR	0.430	0.430	W	18.757
XM	17.592	17.592		

IP	IP-6	X	35.483	35.483
NO	6-1	6-2	Y	3.023
IA	30° 30' 19"	LC	1.555	
R	70.000	70.000	CL	72.984
A	50.000	50.000	D	37.113
L	35.714	35.714	S	35.611
ΔR	0.757	0.757	W	19.295
XM	17.818	17.818		

区域変更図

高知県	
工事種別	工事 号
図面名称	計画平面図(3/4) 縮尺 1:500
路線河川名	県道土佐清水宿毛線
工事箇所	高知県 幡多郡 三原村 下長谷
設計種別	
事務所名	幡多土木事務所 宿毛事務所
会社名	
図面番号	3
	4

計画平面図(4/4) S=1:500

高知県 幡多郡 三原村 下長谷

区域変更図



区域変更区間

変更前延長 L=1075m

変更後延長 L=1075m

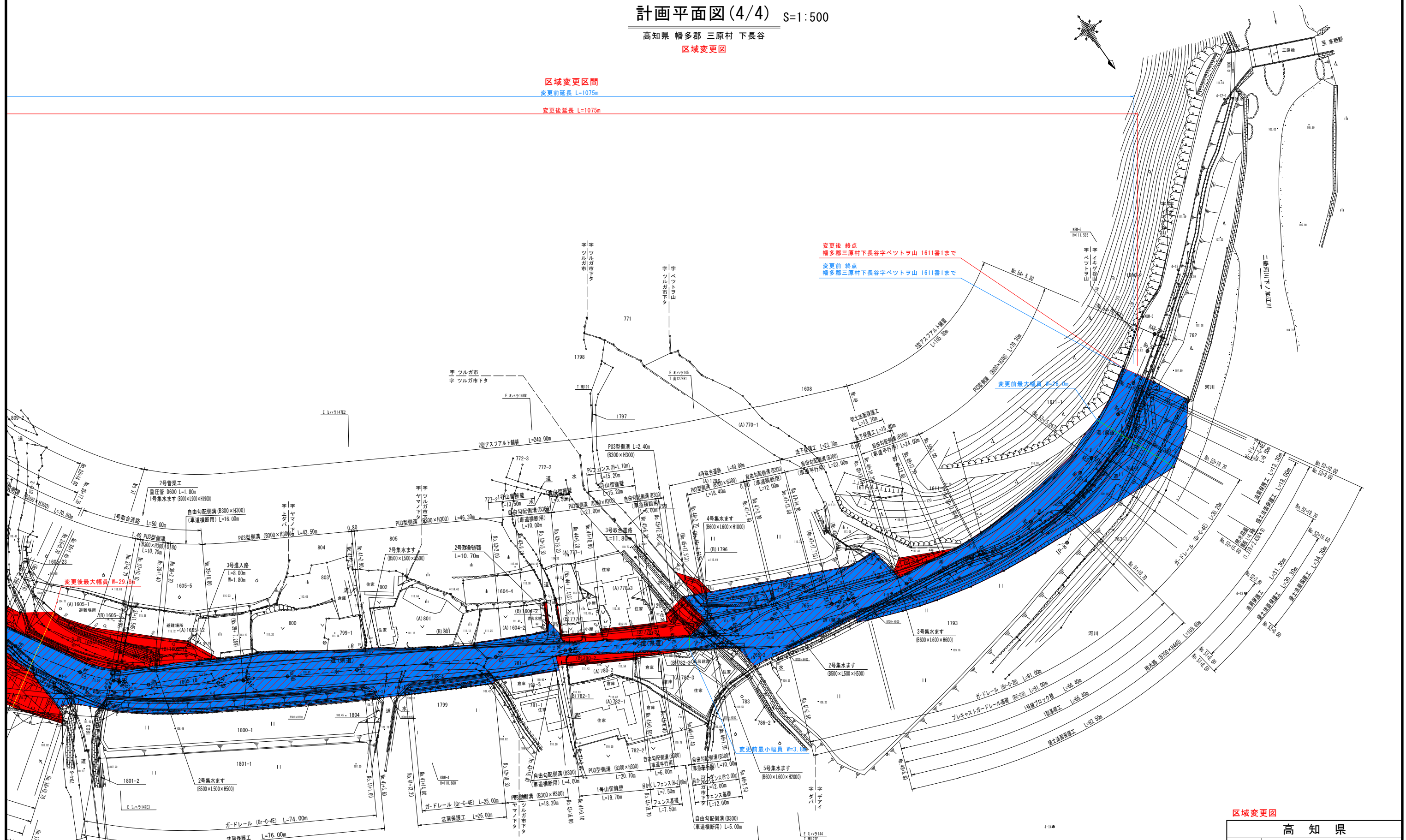
変更後 終点
幡多郡三原村下長谷字ベツトラ山 1611番1まで

変更前 終点
幡多郡三原村下長谷字ベツトラ山 1611番1まで

変更前最大幅員 W=20.00

変更前最小幅員 W=3.80

変更後最大幅員 W=29.80



区域変更図

高知県

工事種別	工事		号	
図面名称	計画平面図(4/4)	縮尺	1:500	
路線河川名	県道土佐清水宿毛線			
工事箇所	高知県 幡多郡 三原村 下長谷			
設計種別			図面	4
事務所名	幡多土木事務所	宿毛事務所	番号	4
会社名				

IP	IP-6	X	35.483	35.483
NO	6-1	6-2	Y	3.023
IA	30° 30' 19"	LC	1.555	
R	70.000	70.000	CL	72.984
A	50.000	50.000	D	37.113
L	35.714	35.714	S	35.611
ΔR	0.757	0.757	W	19.295
XM	17.818	17.818		

IP	IP-7	X	36.081	36.081
NO	7-1	7-2	Y	0.868
IA	9° 12' 48"	LC	4.100	
R	250.000	250.000	CL	78.300
A	95.000	95.000	D	38.208
L	36.100	36.100	S	36.092
ΔR	0.217	0.217	W	20.161
XM	18.047	18.047		

IP	IP-8	X	39.803	39.803
NO	8-1	Y	2.953	2.953
IA	52° 39' 00"	LC	42.702	
R	90.000	90.000	CL	122.702
A	60.000	60.000	D	64.863
L	40.000	40.000	S	39.912
ΔR	0.739	0.739	W	44.896
XM	19.967	19.967		