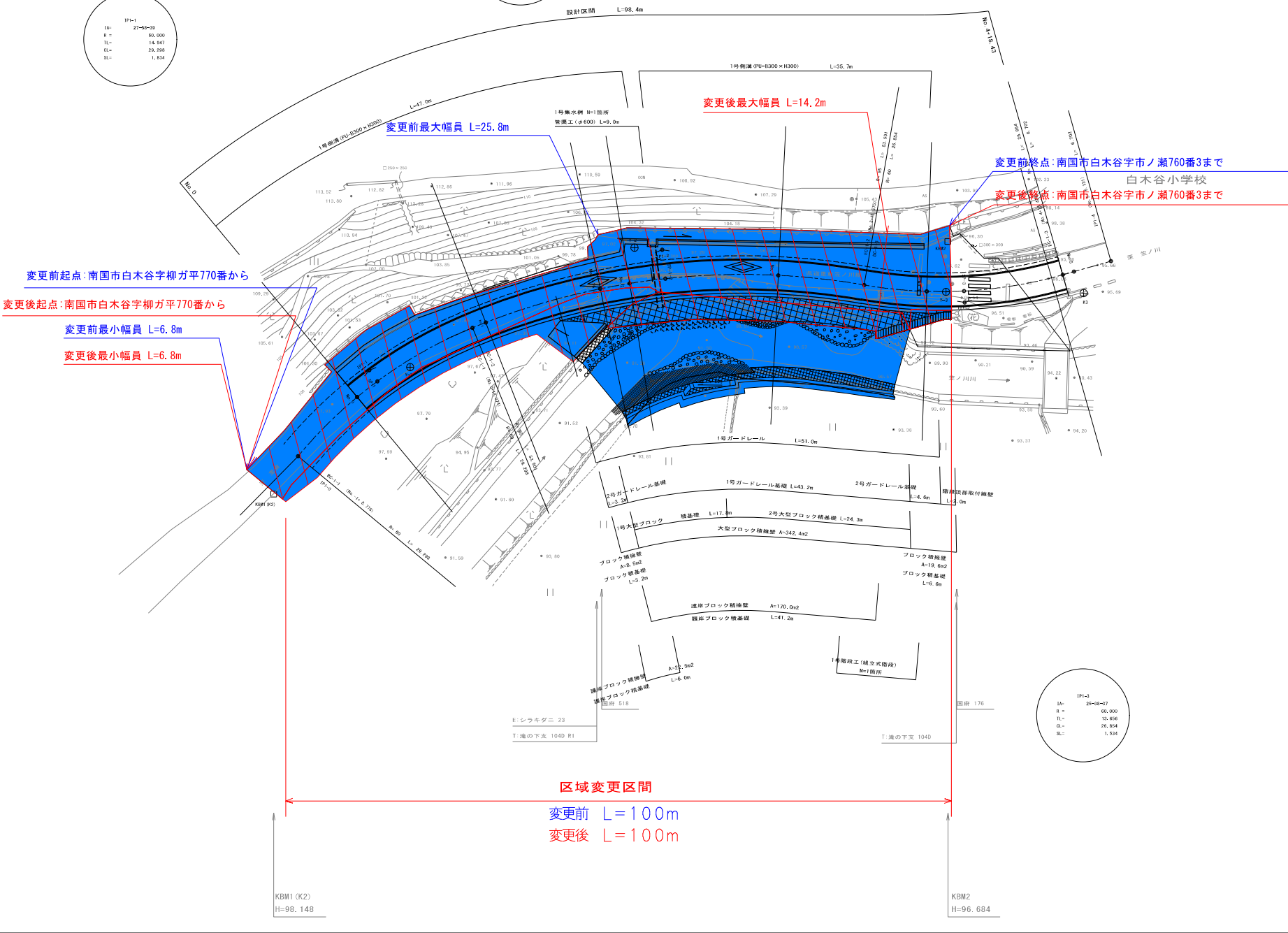
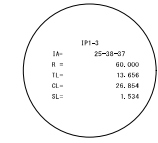
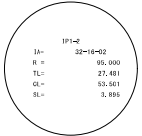
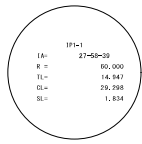


県道重倉笠ノ川線区域変更 道路区域図(1工区)

南国市 白木谷地内

S=1:500



区域変更区間

変更前 L = 100m

変更後 L = 100m

(第1工区)

高知県				
工事種別				
設置名称	重倉笠	種別	道路	S=1:500
路線名				
工事種別				
設計種別				
事務所名	高知県土木設計事務所	調査	調査	
会社名				