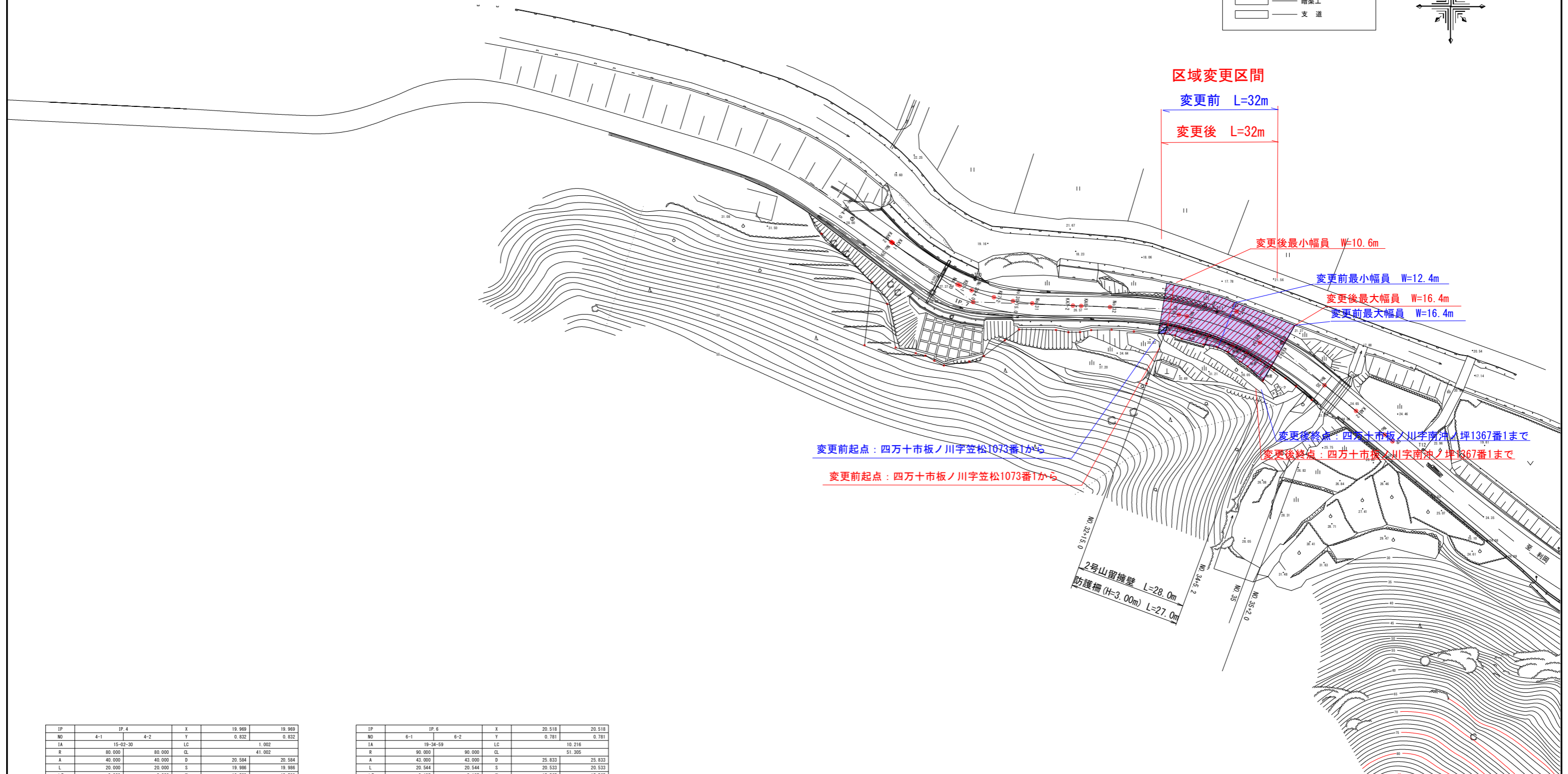
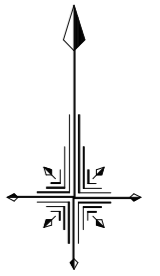


# 区域変更平面図

四万十市 板ノ川地内 S=1:1000

凡 例	
	計画路面
	側溝
	路側擁壁
	山留擁壁
	切土法面工
	盛土法面工
	盛土面
	暗渠工
	支道



変更前起点: 四万十市板ノ川字笠松1073番1から

変更前起点: 四万十市板ノ川字笠松1073番1から

変更後終点: 四万十市板ノ川字南沖ノ坪1367番1まで

変更後終点: 四万十市板ノ川字南沖ノ坪1367番1まで

IP	IP 4		X	19.969	19.969
NO	4-1	4-2	Y	0.832	0.832
IA	15-02-30		LC	1.002	
R	80.000	80.000	CL	41.002	
A	40.000	40.000	D	20.584	20.584
L	20.000	20.000	S	19.986	19.986
ΔR	0.208	0.208	W	10.589	10.589
XW	9.995	9.995			

IP	IP 6		X	20.518	20.518
NO	6-1	6-2	Y	0.781	0.781
IA	19-34-59		LC	10.216	
R	90.000	90.000	CL	51.305	
A	45.000	45.000	D	25.833	25.833
L	20.544	20.544	S	20.533	20.533
ΔR	0.195	0.195	W	15.565	15.565
XW	10.268	10.268			

IP	IP 5		X	19.901	19.901
NO	5-1	5-2	Y	1.476	1.476
IA	29-02-23		LC	2.808	
R	45.000	45.000	CL	42.808	
A	30.000	30.000	D	21.734	21.734
L	20.000	20.000	S	19.956	19.956
ΔR	0.370	0.370	W	11.750	11.750
XW	9.984	9.984			

IP	IP 7		X	20.394	20.394
NO	7-1	7-2	Y	1.394	1.394
IA	34-09-07		LC	9.323	
R	50.000	50.000	CL	50.283	
A	32.000	32.000	D	25.692	25.692
L	20.480	20.480	S	20.442	20.442
ΔR	0.349	0.349	W	15.466	15.466
XW	10.226	10.226			

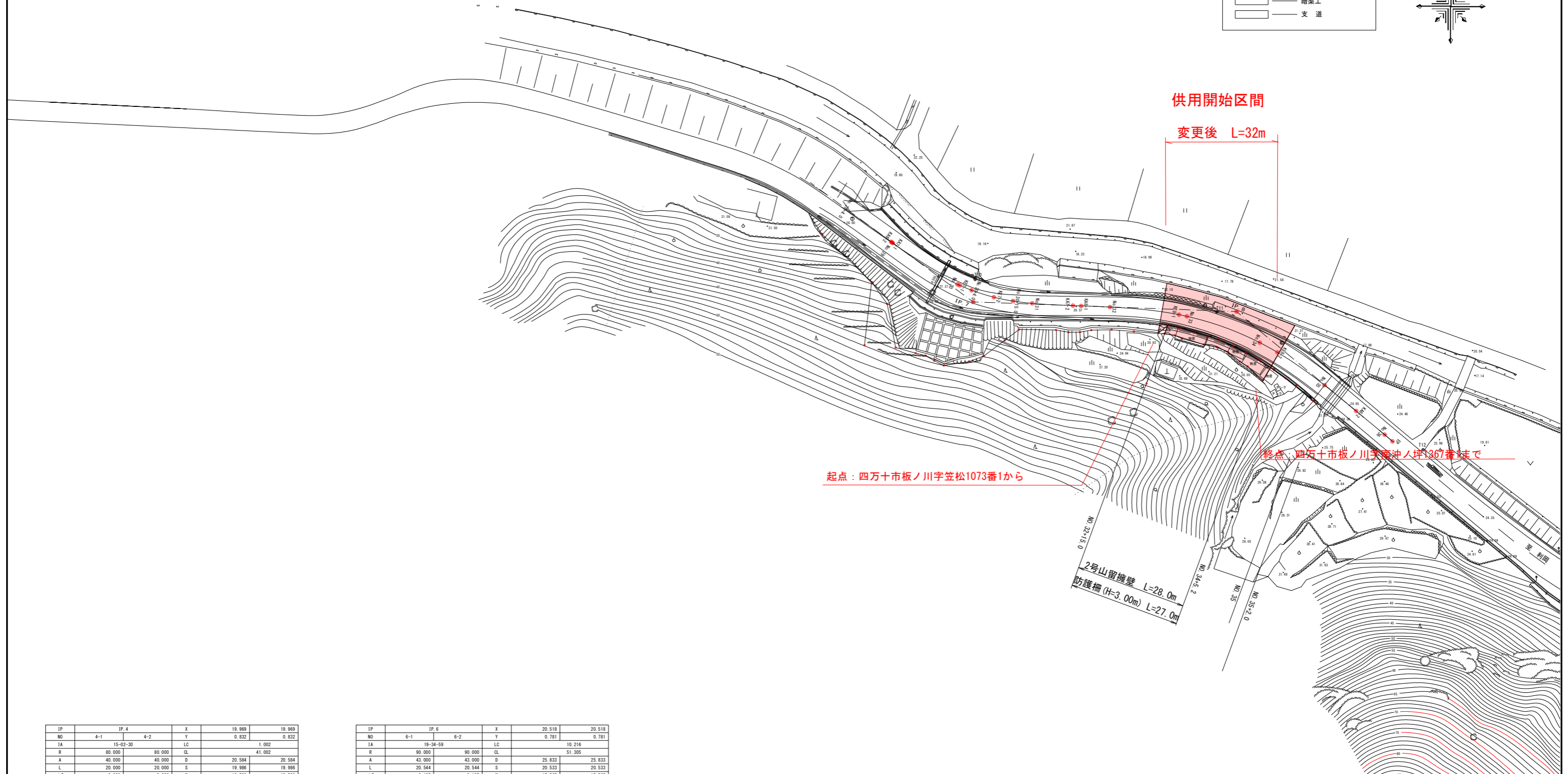
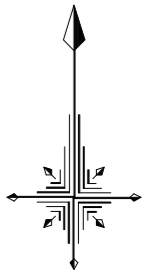
IP	IP 8		X	25.249	25.249
NO	8-1	8-2	Y	1.332	1.332
IA	37-39-47		LC	27.275	
R	80.000	80.000	CL	77.900	
A	45.000	45.000	D	40.043	40.043
L	25.313	25.313	S	25.284	25.284
ΔR	0.333	0.333	W	27.397	27.397
XW	12.646	12.646			

高 知 県			
工事種別	工 事 号		
図面名称	国道441号平面図	縮尺	1/500
路線河川名	国道441号		
工事箇所	高知県 四万十市 板ノ川		
設計種別		図面番号	1/2
事務所名	幡多土木事務所		
会社名			

# 供用開始平面図

四万十市 板ノ川地内 S=1:1000

凡 例	
	計画路面
	側溝
	路側擁壁
	山留擁壁
	切土法面工
	盛土法面工
	盛土面
	暗渠工
	支道



IP	IP 4		X	19.969	19.969
NO	4-1	4-2	Y	0.832	0.832
IA	15-02-30		LC	1.002	
R	80.000	80.000	CL	41.002	
A	40.000	40.000	D	20.584	20.584
L	20.000	20.000	S	19.986	19.986
ΔR	0.208	0.208	W	10.589	10.589
XW	9.995	9.995			

IP	IP 6		X	20.518	20.518
NO	6-1	6-2	Y	0.781	0.781
IA	19-34-59		LC	10.216	
R	90.000	90.000	CL	51.305	
A	45.000	45.000	D	25.833	25.833
L	20.544	20.544	S	20.533	20.533
ΔR	0.195	0.195	W	15.565	15.565
XW	10.268	10.268			

IP	IP 5		X	19.901	19.901
NO	5-1	5-2	Y	1.476	1.476
IA	29-02-23		LC	2.808	
R	45.000	45.000	CL	42.808	
A	30.000	30.000	D	21.734	21.734
L	20.000	20.000	S	19.956	19.956
ΔR	0.370	0.370	W	11.750	11.750
XW	9.984	9.984			

IP	IP 7		X	20.394	20.394
NO	7-1	7-2	Y	1.394	1.394
IA	34-09-07		LC	9.323	
R	50.000	50.000	CL	50.283	
A	32.000	32.000	D	25.692	25.692
L	20.480	20.480	S	20.442	20.442
ΔR	0.349	0.349	W	15.466	15.466
XW	10.226	10.226			

IP	IP 8		X	25.249	25.249
NO	8-1	8-2	Y	1.332	1.332
IA	37-39-47		LC	27.275	
R	80.000	80.000	CL	77.900	
A	45.000	45.000	D	40.043	40.043
L	25.313	25.313	S	25.284	25.284
ΔR	0.333	0.333	W	27.397	27.397
XW	12.646	12.646			

高 知 県			
工事種別	工 事 号		
図面名称	国道441号平面図	縮尺	1/500
路線河川名	国道441号		
工事箇所	高知県 四万十市 板ノ川		
設計種別		図面番号	1/2
事務所名	幡多土木事務所	会社名	