
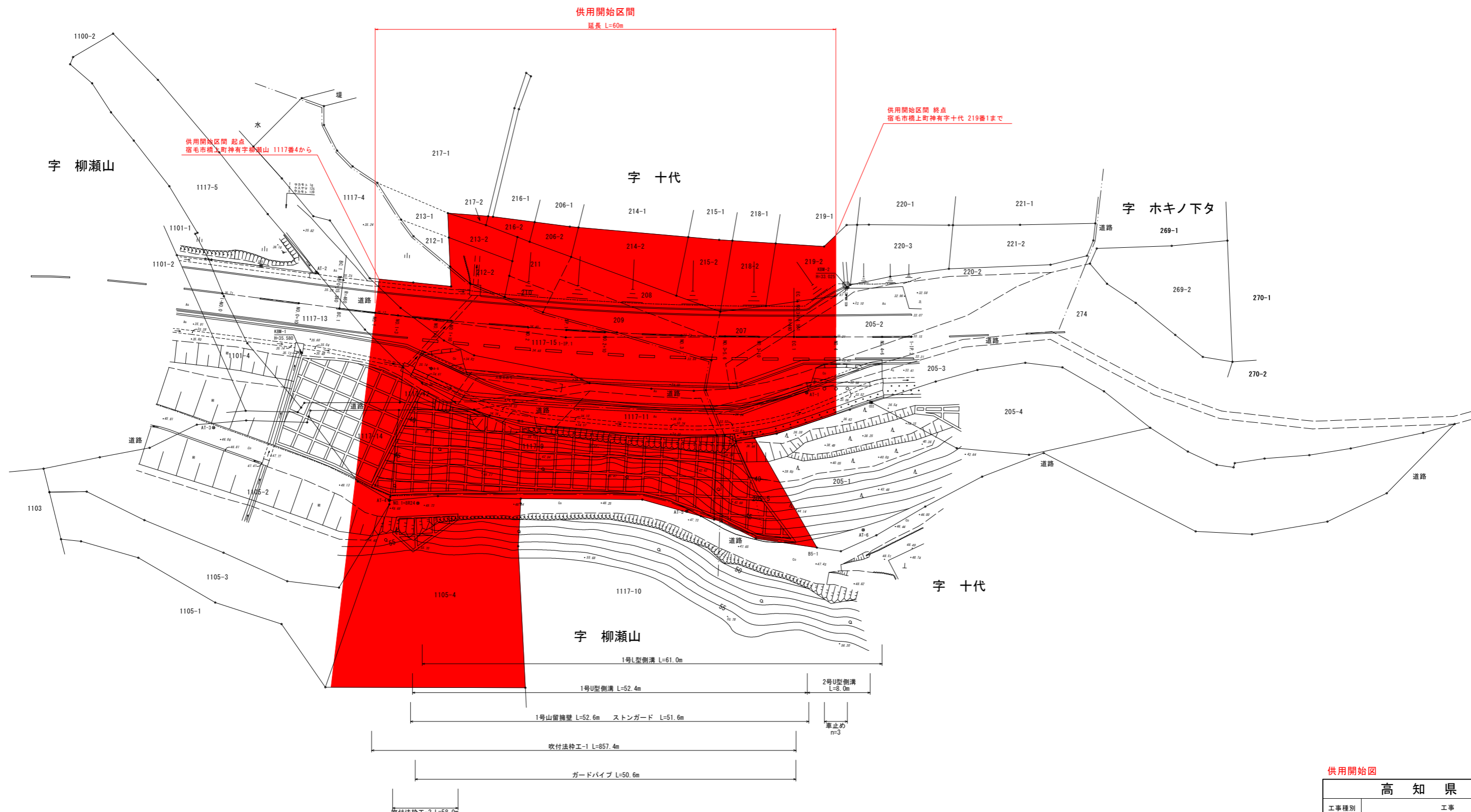



計画平面図 S=1:500  
 高知県宿毛市橋上町神有地内  
 供用開始図



IP	IP間距離	IA	R	TL	SL	表	CL	IP間距離	V深標	V底標
1-30.0	22-17-23							44.950	-632.035	-68995.187
1-IP.1	14-34-35	7-22-35	460.000	29.651	0.955	59.221	44.914	-590.405	-68975.122	
1-IP.2								-547.694	-68966.563	

供用開始図

高知県	
工事種別	工事 号
図面名称	計画平面図 縮尺 1:500
路線名	県道宿毛津島線
工事箇所	高知県 宿毛市 橋上町 神有
設計種別	
事務所名	幡多土木事務所 宿毛事務所
会社名	
図面番号	1/14