

起点：吾川郡いの町清水上分字長谷久保1651番1から

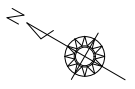
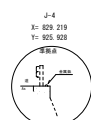
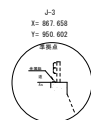
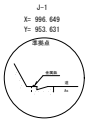
供用開始平面図

S=1:250

吾川郡いの町 清水上分

供用開始区間 延長 L=169m

終点：吾川郡いの町清水上分字長谷久保3463番6まで



委託者姓名	高知県中央土木事務所		
期 望	平成27年1月15日		
受 注 者	計 算 者	検 査 者	調 合 者
主任技師名			
管理技師名			
図面名称	用排水計画	S:1:250	図 号 3-3