

高知県水防計画書新旧対照表

令和 2 年度からの主な変更点

- 1 気象庁が発表する特別警報、警報、注意報の基準の改定及び連絡系統の更新
 - (1) 第 3 章 第 1 節「気象庁が行う予報および警報」(P19、23～30、32、35)
※警報・注意報基準について、令和 3 年 6 月 3 日改定予定

- 2 組織の改変等に関する連絡系統図等の更新
四国地方整備局及びいの町への連絡先更新 (P36、37、39、40、43、44、48、52～54、56、72)

- 3 水防警報河川、水位周知河川に安芸川を追加
 - (1) 第 3 章 第 3 節 「水防警報」(P40,45～47)
 - (2) 第 3 章 第 4 節 「水位周知河川の水位情報」(P54～55)

- 4 気象予報等の情報収集先の追加
 - (1) 第 1 2 章 「気象予報等の情報収集」(P148)

- 5 永瀬ダム操作規程の改正
 - (1) 第 1 3 章 「ダム・水門等の操作」(P174～175)

| 令和3年度水防計画書（案） | R2 計画書 のページ | 令和2年度水防計画書 | 備考 | | | | | | | | | | | | | | | | | | | | | | | | | | | | | | | | | | | | | | | | | | | | | | | | | | | | | | | | | | | | | | | | | | | | | | | | | | | | | | | | | | | | | | | | | | | | | | | | | | | | | | | | | | | | | | | | | | | | | | | | | | | | | | | | | | | | | | | | | | | | | | | | | | | | | | | | | | | | | | | | | | | | | | | | | | | | | | | | | | | | | | | | | | | | | | | | | | | | | | | | | | | | | | | | | | | | | | | | | | | | | | | | | | |
|---|-------------------|------------|----------|----------|------|-----|----|-----|-----|----|-----|-----|----|-----|-----|----|-----|-----|----|-----|-----|----|-----|-----|----|-----|-----|----|-----|----|-----|----|-----|-----|----|-----|-----|----|-----|-----|----|-----|-----|------|----|-----|-----|----|-----|-----|----|-----|----|-----|----|-----|-----|----|-----|----|-----|----|-----|------|----|-----|-----|----|-----|-----|----|-----|-----|----|-----|-----|----|-----|-----|----|-----|----|-----|----|-----|-------|----|-----|------|----|-----|-----|----|-----|-----|----|-----|-----|----|-----|----|------|----|-----|-----|----|-----|-----|----|-----|------|----|-----|---|--|-------------|-----|----------|----------|------|-----|----|-----|-----|----|-----|-----|----|-----|-----|----|-----|-----|----|-----|-----|----|-----|-----|----|-----|-----|----|-----|----|-----|----|-----|-----|----|-----|-----|----|-----|-----|----|-----|-----|------|----|-----|-----|----|-----|-----|----|-----|----|-----|----|-----|-----|----|-----|----|-----|----|-----|------|----|-----|-----|----|-----|-----|----|-----|-----|----|-----|-----|----|-----|-----|----|-----|----|-----|----|-----|-------|----|-----|------|----|-----|-----|----|-----|-----|----|-----|-----|----|-----|----|------|----|-----|-----|----|-----|-----|----|-----|------|----|-----|--------------------------------|
| <p>2 気象台が発表する特別警報、警報、注意報の種類と基準（令和3.6.3現在 高知地方気象台）</p> <p>（別表1）大雨警報基準</p> <p style="text-align: right;">令和3年6月3日現在</p> <table border="1" data-bbox="85 422 907 1436"> <thead> <tr> <th>市町村等をまとめた地域</th> <th>市町村</th> <th>表面雨量指数基準</th> <th>土壌雨量指数基準</th> </tr> </thead> <tbody> <tr><td rowspan="8">高知中央</td><td>高知市</td><td>34</td><td>243</td></tr> <tr><td>南国市</td><td>33</td><td>236</td></tr> <tr><td>土佐市</td><td>23</td><td>239</td></tr> <tr><td>須崎市</td><td>26</td><td>249</td></tr> <tr><td>香南市</td><td>28</td><td>227</td></tr> <tr><td>香美市</td><td>30</td><td>227</td></tr> <tr><td>いの町</td><td>17</td><td>236</td></tr> <tr><td>日高村</td><td>20</td><td>239</td></tr> <tr><td rowspan="4">嶺北</td><td>本山町</td><td>22</td><td>254</td></tr> <tr><td>大豊町</td><td>26</td><td>241</td></tr> <tr><td>土佐町</td><td>24</td><td>268</td></tr> <tr><td>大川村</td><td>24</td><td>270</td></tr> <tr><td rowspan="3">高吾北</td><td>仁淀川町</td><td>21</td><td>239</td></tr> <tr><td>佐川町</td><td>19</td><td>243</td></tr> <tr><td>越知町</td><td>18</td><td>239</td></tr> <tr><td rowspan="2">室戸</td><td>室戸市</td><td>27</td><td>203</td></tr> <tr><td>東洋町</td><td>28</td><td>273</td></tr> <tr><td rowspan="7">安芸</td><td>安芸市</td><td>27</td><td>221</td></tr> <tr><td>奈半利町</td><td>28</td><td>267</td></tr> <tr><td>田野町</td><td>23</td><td>219</td></tr> <tr><td>安田町</td><td>23</td><td>219</td></tr> <tr><td>北川村</td><td>27</td><td>264</td></tr> <tr><td>馬路村</td><td>22</td><td>259</td></tr> <tr><td>芸西村</td><td>28</td><td>224</td></tr> <tr><td rowspan="6">幡多</td><td>宿毛市</td><td>20</td><td>193</td></tr> <tr><td>土佐清水市</td><td>25</td><td>206</td></tr> <tr><td>四万十市</td><td>17</td><td>195</td></tr> <tr><td>大月町</td><td>16</td><td>199</td></tr> <tr><td>三原村</td><td>20</td><td>254</td></tr> <tr><td>黒潮町</td><td>24</td><td>196</td></tr> <tr><td rowspan="4">高幡</td><td>中土佐町</td><td>21</td><td>230</td></tr> <tr><td>禰原町</td><td>18</td><td>195</td></tr> <tr><td>津野町</td><td>25</td><td>207</td></tr> <tr><td>四万十町</td><td>22</td><td>195</td></tr> </tbody> </table> | 市町村等をまとめた地域 | 市町村 | 表面雨量指数基準 | 土壌雨量指数基準 | 高知中央 | 高知市 | 34 | 243 | 南国市 | 33 | 236 | 土佐市 | 23 | 239 | 須崎市 | 26 | 249 | 香南市 | 28 | 227 | 香美市 | 30 | 227 | いの町 | 17 | 236 | 日高村 | 20 | 239 | 嶺北 | 本山町 | 22 | 254 | 大豊町 | 26 | 241 | 土佐町 | 24 | 268 | 大川村 | 24 | 270 | 高吾北 | 仁淀川町 | 21 | 239 | 佐川町 | 19 | 243 | 越知町 | 18 | 239 | 室戸 | 室戸市 | 27 | 203 | 東洋町 | 28 | 273 | 安芸 | 安芸市 | 27 | 221 | 奈半利町 | 28 | 267 | 田野町 | 23 | 219 | 安田町 | 23 | 219 | 北川村 | 27 | 264 | 馬路村 | 22 | 259 | 芸西村 | 28 | 224 | 幡多 | 宿毛市 | 20 | 193 | 土佐清水市 | 25 | 206 | 四万十市 | 17 | 195 | 大月町 | 16 | 199 | 三原村 | 20 | 254 | 黒潮町 | 24 | 196 | 高幡 | 中土佐町 | 21 | 230 | 禰原町 | 18 | 195 | 津野町 | 25 | 207 | 四万十町 | 22 | 195 | <p>P19 第3章 第1節 気象庁が 行う予報 および警 報</p> <p>P23 第3章 第1節 気象庁が 行う予報 および警 報 別表1</p> | <p>2 気象台が発表する特別警報、警報、注意報の種類と基準（令和元.5.29現在 高知地方気象台）</p> <p>（別表1）大雨警報基準</p> <p style="text-align: right;">令和元年5月29日現在</p> <table border="1" data-bbox="1167 406 1836 1444"> <thead> <tr> <th>市町村等をまとめた地域</th> <th>市町村</th> <th>表面雨量指数基準</th> <th>土壌雨量指数基準</th> </tr> </thead> <tbody> <tr><td rowspan="9">高知中央</td><td>高知市</td><td>34</td><td>243</td></tr> <tr><td>南国市</td><td>33</td><td>236</td></tr> <tr><td>土佐市</td><td>23</td><td>239</td></tr> <tr><td>須崎市</td><td>26</td><td>249</td></tr> <tr><td>香南市</td><td>28</td><td>227</td></tr> <tr><td>香美市</td><td>30</td><td>227</td></tr> <tr><td>いの町</td><td>17</td><td>236</td></tr> <tr><td>日高村</td><td>20</td><td>239</td></tr> <tr><td rowspan="4">嶺北</td><td>本山町</td><td>28</td><td>254</td></tr> <tr><td>大豊町</td><td>26</td><td>241</td></tr> <tr><td>土佐町</td><td>24</td><td>268</td></tr> <tr><td>大川村</td><td>24</td><td>270</td></tr> <tr><td rowspan="3">高吾北</td><td>仁淀川町</td><td>21</td><td>239</td></tr> <tr><td>佐川町</td><td>19</td><td>243</td></tr> <tr><td>越知町</td><td>18</td><td>239</td></tr> <tr><td rowspan="2">室戸</td><td>室戸市</td><td>27</td><td>203</td></tr> <tr><td>東洋町</td><td>28</td><td>273</td></tr> <tr><td rowspan="7">安芸</td><td>安芸市</td><td>27</td><td>221</td></tr> <tr><td>奈半利町</td><td>28</td><td>267</td></tr> <tr><td>田野町</td><td>23</td><td>219</td></tr> <tr><td>安田町</td><td>23</td><td>219</td></tr> <tr><td>北川村</td><td>27</td><td>264</td></tr> <tr><td>馬路村</td><td>22</td><td>259</td></tr> <tr><td>芸西村</td><td>28</td><td>224</td></tr> <tr><td rowspan="6">幡多</td><td>宿毛市</td><td>20</td><td>193</td></tr> <tr><td>土佐清水市</td><td>20</td><td>206</td></tr> <tr><td>四万十市</td><td>17</td><td>195</td></tr> <tr><td>大月町</td><td>16</td><td>199</td></tr> <tr><td>三原村</td><td>20</td><td>254</td></tr> <tr><td>黒潮町</td><td>20</td><td>196</td></tr> <tr><td rowspan="4">高幡</td><td>中土佐町</td><td>21</td><td>230</td></tr> <tr><td>禰原町</td><td>19</td><td>195</td></tr> <tr><td>津野町</td><td>25</td><td>207</td></tr> <tr><td>四万十町</td><td>22</td><td>195</td></tr> </tbody> </table> | 市町村等をまとめた地域 | 市町村 | 表面雨量指数基準 | 土壌雨量指数基準 | 高知中央 | 高知市 | 34 | 243 | 南国市 | 33 | 236 | 土佐市 | 23 | 239 | 須崎市 | 26 | 249 | 香南市 | 28 | 227 | 香美市 | 30 | 227 | いの町 | 17 | 236 | 日高村 | 20 | 239 | 嶺北 | 本山町 | 28 | 254 | 大豊町 | 26 | 241 | 土佐町 | 24 | 268 | 大川村 | 24 | 270 | 高吾北 | 仁淀川町 | 21 | 239 | 佐川町 | 19 | 243 | 越知町 | 18 | 239 | 室戸 | 室戸市 | 27 | 203 | 東洋町 | 28 | 273 | 安芸 | 安芸市 | 27 | 221 | 奈半利町 | 28 | 267 | 田野町 | 23 | 219 | 安田町 | 23 | 219 | 北川村 | 27 | 264 | 馬路村 | 22 | 259 | 芸西村 | 28 | 224 | 幡多 | 宿毛市 | 20 | 193 | 土佐清水市 | 20 | 206 | 四万十市 | 17 | 195 | 大月町 | 16 | 199 | 三原村 | 20 | 254 | 黒潮町 | 20 | 196 | 高幡 | 中土佐町 | 21 | 230 | 禰原町 | 19 | 195 | 津野町 | 25 | 207 | 四万十町 | 22 | 195 | <p>改定年月日の更新</p> <p>警報基準の改定</p> |
| 市町村等をまとめた地域 | 市町村 | 表面雨量指数基準 | 土壌雨量指数基準 | | | | | | | | | | | | | | | | | | | | | | | | | | | | | | | | | | | | | | | | | | | | | | | | | | | | | | | | | | | | | | | | | | | | | | | | | | | | | | | | | | | | | | | | | | | | | | | | | | | | | | | | | | | | | | | | | | | | | | | | | | | | | | | | | | | | | | | | | | | | | | | | | | | | | | | | | | | | | | | | | | | | | | | | | | | | | | | | | | | | | | | | | | | | | | | | | | | | | | | | | | | | | | | | | | | | | | | | | | | | | | | | | | |
| 高知中央 | 高知市 | 34 | 243 | | | | | | | | | | | | | | | | | | | | | | | | | | | | | | | | | | | | | | | | | | | | | | | | | | | | | | | | | | | | | | | | | | | | | | | | | | | | | | | | | | | | | | | | | | | | | | | | | | | | | | | | | | | | | | | | | | | | | | | | | | | | | | | | | | | | | | | | | | | | | | | | | | | | | | | | | | | | | | | | | | | | | | | | | | | | | | | | | | | | | | | | | | | | | | | | | | | | | | | | | | | | | | | | | | | | | | | | | | | | | | | | | | |
| | 南国市 | 33 | 236 | | | | | | | | | | | | | | | | | | | | | | | | | | | | | | | | | | | | | | | | | | | | | | | | | | | | | | | | | | | | | | | | | | | | | | | | | | | | | | | | | | | | | | | | | | | | | | | | | | | | | | | | | | | | | | | | | | | | | | | | | | | | | | | | | | | | | | | | | | | | | | | | | | | | | | | | | | | | | | | | | | | | | | | | | | | | | | | | | | | | | | | | | | | | | | | | | | | | | | | | | | | | | | | | | | | | | | | | | | | | | | | | | | |
| | 土佐市 | 23 | 239 | | | | | | | | | | | | | | | | | | | | | | | | | | | | | | | | | | | | | | | | | | | | | | | | | | | | | | | | | | | | | | | | | | | | | | | | | | | | | | | | | | | | | | | | | | | | | | | | | | | | | | | | | | | | | | | | | | | | | | | | | | | | | | | | | | | | | | | | | | | | | | | | | | | | | | | | | | | | | | | | | | | | | | | | | | | | | | | | | | | | | | | | | | | | | | | | | | | | | | | | | | | | | | | | | | | | | | | | | | | | | | | | | | |
| | 須崎市 | 26 | 249 | | | | | | | | | | | | | | | | | | | | | | | | | | | | | | | | | | | | | | | | | | | | | | | | | | | | | | | | | | | | | | | | | | | | | | | | | | | | | | | | | | | | | | | | | | | | | | | | | | | | | | | | | | | | | | | | | | | | | | | | | | | | | | | | | | | | | | | | | | | | | | | | | | | | | | | | | | | | | | | | | | | | | | | | | | | | | | | | | | | | | | | | | | | | | | | | | | | | | | | | | | | | | | | | | | | | | | | | | | | | | | | | | | |
| | 香南市 | 28 | 227 | | | | | | | | | | | | | | | | | | | | | | | | | | | | | | | | | | | | | | | | | | | | | | | | | | | | | | | | | | | | | | | | | | | | | | | | | | | | | | | | | | | | | | | | | | | | | | | | | | | | | | | | | | | | | | | | | | | | | | | | | | | | | | | | | | | | | | | | | | | | | | | | | | | | | | | | | | | | | | | | | | | | | | | | | | | | | | | | | | | | | | | | | | | | | | | | | | | | | | | | | | | | | | | | | | | | | | | | | | | | | | | | | | |
| | 香美市 | 30 | 227 | | | | | | | | | | | | | | | | | | | | | | | | | | | | | | | | | | | | | | | | | | | | | | | | | | | | | | | | | | | | | | | | | | | | | | | | | | | | | | | | | | | | | | | | | | | | | | | | | | | | | | | | | | | | | | | | | | | | | | | | | | | | | | | | | | | | | | | | | | | | | | | | | | | | | | | | | | | | | | | | | | | | | | | | | | | | | | | | | | | | | | | | | | | | | | | | | | | | | | | | | | | | | | | | | | | | | | | | | | | | | | | | | | |
| | いの町 | 17 | 236 | | | | | | | | | | | | | | | | | | | | | | | | | | | | | | | | | | | | | | | | | | | | | | | | | | | | | | | | | | | | | | | | | | | | | | | | | | | | | | | | | | | | | | | | | | | | | | | | | | | | | | | | | | | | | | | | | | | | | | | | | | | | | | | | | | | | | | | | | | | | | | | | | | | | | | | | | | | | | | | | | | | | | | | | | | | | | | | | | | | | | | | | | | | | | | | | | | | | | | | | | | | | | | | | | | | | | | | | | | | | | | | | | | |
| | 日高村 | 20 | 239 | | | | | | | | | | | | | | | | | | | | | | | | | | | | | | | | | | | | | | | | | | | | | | | | | | | | | | | | | | | | | | | | | | | | | | | | | | | | | | | | | | | | | | | | | | | | | | | | | | | | | | | | | | | | | | | | | | | | | | | | | | | | | | | | | | | | | | | | | | | | | | | | | | | | | | | | | | | | | | | | | | | | | | | | | | | | | | | | | | | | | | | | | | | | | | | | | | | | | | | | | | | | | | | | | | | | | | | | | | | | | | | | | | |
| 嶺北 | 本山町 | 22 | 254 | | | | | | | | | | | | | | | | | | | | | | | | | | | | | | | | | | | | | | | | | | | | | | | | | | | | | | | | | | | | | | | | | | | | | | | | | | | | | | | | | | | | | | | | | | | | | | | | | | | | | | | | | | | | | | | | | | | | | | | | | | | | | | | | | | | | | | | | | | | | | | | | | | | | | | | | | | | | | | | | | | | | | | | | | | | | | | | | | | | | | | | | | | | | | | | | | | | | | | | | | | | | | | | | | | | | | | | | | | | | | | | | | | |
| | 大豊町 | 26 | 241 | | | | | | | | | | | | | | | | | | | | | | | | | | | | | | | | | | | | | | | | | | | | | | | | | | | | | | | | | | | | | | | | | | | | | | | | | | | | | | | | | | | | | | | | | | | | | | | | | | | | | | | | | | | | | | | | | | | | | | | | | | | | | | | | | | | | | | | | | | | | | | | | | | | | | | | | | | | | | | | | | | | | | | | | | | | | | | | | | | | | | | | | | | | | | | | | | | | | | | | | | | | | | | | | | | | | | | | | | | | | | | | | | | |
| | 土佐町 | 24 | 268 | | | | | | | | | | | | | | | | | | | | | | | | | | | | | | | | | | | | | | | | | | | | | | | | | | | | | | | | | | | | | | | | | | | | | | | | | | | | | | | | | | | | | | | | | | | | | | | | | | | | | | | | | | | | | | | | | | | | | | | | | | | | | | | | | | | | | | | | | | | | | | | | | | | | | | | | | | | | | | | | | | | | | | | | | | | | | | | | | | | | | | | | | | | | | | | | | | | | | | | | | | | | | | | | | | | | | | | | | | | | | | | | | | |
| | 大川村 | 24 | 270 | | | | | | | | | | | | | | | | | | | | | | | | | | | | | | | | | | | | | | | | | | | | | | | | | | | | | | | | | | | | | | | | | | | | | | | | | | | | | | | | | | | | | | | | | | | | | | | | | | | | | | | | | | | | | | | | | | | | | | | | | | | | | | | | | | | | | | | | | | | | | | | | | | | | | | | | | | | | | | | | | | | | | | | | | | | | | | | | | | | | | | | | | | | | | | | | | | | | | | | | | | | | | | | | | | | | | | | | | | | | | | | | | | |
| 高吾北 | 仁淀川町 | 21 | 239 | | | | | | | | | | | | | | | | | | | | | | | | | | | | | | | | | | | | | | | | | | | | | | | | | | | | | | | | | | | | | | | | | | | | | | | | | | | | | | | | | | | | | | | | | | | | | | | | | | | | | | | | | | | | | | | | | | | | | | | | | | | | | | | | | | | | | | | | | | | | | | | | | | | | | | | | | | | | | | | | | | | | | | | | | | | | | | | | | | | | | | | | | | | | | | | | | | | | | | | | | | | | | | | | | | | | | | | | | | | | | | | | | | |
| | 佐川町 | 19 | 243 | | | | | | | | | | | | | | | | | | | | | | | | | | | | | | | | | | | | | | | | | | | | | | | | | | | | | | | | | | | | | | | | | | | | | | | | | | | | | | | | | | | | | | | | | | | | | | | | | | | | | | | | | | | | | | | | | | | | | | | | | | | | | | | | | | | | | | | | | | | | | | | | | | | | | | | | | | | | | | | | | | | | | | | | | | | | | | | | | | | | | | | | | | | | | | | | | | | | | | | | | | | | | | | | | | | | | | | | | | | | | | | | | | |
| | 越知町 | 18 | 239 | | | | | | | | | | | | | | | | | | | | | | | | | | | | | | | | | | | | | | | | | | | | | | | | | | | | | | | | | | | | | | | | | | | | | | | | | | | | | | | | | | | | | | | | | | | | | | | | | | | | | | | | | | | | | | | | | | | | | | | | | | | | | | | | | | | | | | | | | | | | | | | | | | | | | | | | | | | | | | | | | | | | | | | | | | | | | | | | | | | | | | | | | | | | | | | | | | | | | | | | | | | | | | | | | | | | | | | | | | | | | | | | | | |
| 室戸 | 室戸市 | 27 | 203 | | | | | | | | | | | | | | | | | | | | | | | | | | | | | | | | | | | | | | | | | | | | | | | | | | | | | | | | | | | | | | | | | | | | | | | | | | | | | | | | | | | | | | | | | | | | | | | | | | | | | | | | | | | | | | | | | | | | | | | | | | | | | | | | | | | | | | | | | | | | | | | | | | | | | | | | | | | | | | | | | | | | | | | | | | | | | | | | | | | | | | | | | | | | | | | | | | | | | | | | | | | | | | | | | | | | | | | | | | | | | | | | | | |
| | 東洋町 | 28 | 273 | | | | | | | | | | | | | | | | | | | | | | | | | | | | | | | | | | | | | | | | | | | | | | | | | | | | | | | | | | | | | | | | | | | | | | | | | | | | | | | | | | | | | | | | | | | | | | | | | | | | | | | | | | | | | | | | | | | | | | | | | | | | | | | | | | | | | | | | | | | | | | | | | | | | | | | | | | | | | | | | | | | | | | | | | | | | | | | | | | | | | | | | | | | | | | | | | | | | | | | | | | | | | | | | | | | | | | | | | | | | | | | | | | |
| 安芸 | 安芸市 | 27 | 221 | | | | | | | | | | | | | | | | | | | | | | | | | | | | | | | | | | | | | | | | | | | | | | | | | | | | | | | | | | | | | | | | | | | | | | | | | | | | | | | | | | | | | | | | | | | | | | | | | | | | | | | | | | | | | | | | | | | | | | | | | | | | | | | | | | | | | | | | | | | | | | | | | | | | | | | | | | | | | | | | | | | | | | | | | | | | | | | | | | | | | | | | | | | | | | | | | | | | | | | | | | | | | | | | | | | | | | | | | | | | | | | | | | |
| | 奈半利町 | 28 | 267 | | | | | | | | | | | | | | | | | | | | | | | | | | | | | | | | | | | | | | | | | | | | | | | | | | | | | | | | | | | | | | | | | | | | | | | | | | | | | | | | | | | | | | | | | | | | | | | | | | | | | | | | | | | | | | | | | | | | | | | | | | | | | | | | | | | | | | | | | | | | | | | | | | | | | | | | | | | | | | | | | | | | | | | | | | | | | | | | | | | | | | | | | | | | | | | | | | | | | | | | | | | | | | | | | | | | | | | | | | | | | | | | | | |
| | 田野町 | 23 | 219 | | | | | | | | | | | | | | | | | | | | | | | | | | | | | | | | | | | | | | | | | | | | | | | | | | | | | | | | | | | | | | | | | | | | | | | | | | | | | | | | | | | | | | | | | | | | | | | | | | | | | | | | | | | | | | | | | | | | | | | | | | | | | | | | | | | | | | | | | | | | | | | | | | | | | | | | | | | | | | | | | | | | | | | | | | | | | | | | | | | | | | | | | | | | | | | | | | | | | | | | | | | | | | | | | | | | | | | | | | | | | | | | | | |
| | 安田町 | 23 | 219 | | | | | | | | | | | | | | | | | | | | | | | | | | | | | | | | | | | | | | | | | | | | | | | | | | | | | | | | | | | | | | | | | | | | | | | | | | | | | | | | | | | | | | | | | | | | | | | | | | | | | | | | | | | | | | | | | | | | | | | | | | | | | | | | | | | | | | | | | | | | | | | | | | | | | | | | | | | | | | | | | | | | | | | | | | | | | | | | | | | | | | | | | | | | | | | | | | | | | | | | | | | | | | | | | | | | | | | | | | | | | | | | | | |
| | 北川村 | 27 | 264 | | | | | | | | | | | | | | | | | | | | | | | | | | | | | | | | | | | | | | | | | | | | | | | | | | | | | | | | | | | | | | | | | | | | | | | | | | | | | | | | | | | | | | | | | | | | | | | | | | | | | | | | | | | | | | | | | | | | | | | | | | | | | | | | | | | | | | | | | | | | | | | | | | | | | | | | | | | | | | | | | | | | | | | | | | | | | | | | | | | | | | | | | | | | | | | | | | | | | | | | | | | | | | | | | | | | | | | | | | | | | | | | | | |
| | 馬路村 | 22 | 259 | | | | | | | | | | | | | | | | | | | | | | | | | | | | | | | | | | | | | | | | | | | | | | | | | | | | | | | | | | | | | | | | | | | | | | | | | | | | | | | | | | | | | | | | | | | | | | | | | | | | | | | | | | | | | | | | | | | | | | | | | | | | | | | | | | | | | | | | | | | | | | | | | | | | | | | | | | | | | | | | | | | | | | | | | | | | | | | | | | | | | | | | | | | | | | | | | | | | | | | | | | | | | | | | | | | | | | | | | | | | | | | | | | |
| | 芸西村 | 28 | 224 | | | | | | | | | | | | | | | | | | | | | | | | | | | | | | | | | | | | | | | | | | | | | | | | | | | | | | | | | | | | | | | | | | | | | | | | | | | | | | | | | | | | | | | | | | | | | | | | | | | | | | | | | | | | | | | | | | | | | | | | | | | | | | | | | | | | | | | | | | | | | | | | | | | | | | | | | | | | | | | | | | | | | | | | | | | | | | | | | | | | | | | | | | | | | | | | | | | | | | | | | | | | | | | | | | | | | | | | | | | | | | | | | | |
| 幡多 | 宿毛市 | 20 | 193 | | | | | | | | | | | | | | | | | | | | | | | | | | | | | | | | | | | | | | | | | | | | | | | | | | | | | | | | | | | | | | | | | | | | | | | | | | | | | | | | | | | | | | | | | | | | | | | | | | | | | | | | | | | | | | | | | | | | | | | | | | | | | | | | | | | | | | | | | | | | | | | | | | | | | | | | | | | | | | | | | | | | | | | | | | | | | | | | | | | | | | | | | | | | | | | | | | | | | | | | | | | | | | | | | | | | | | | | | | | | | | | | | | |
| | 土佐清水市 | 25 | 206 | | | | | | | | | | | | | | | | | | | | | | | | | | | | | | | | | | | | | | | | | | | | | | | | | | | | | | | | | | | | | | | | | | | | | | | | | | | | | | | | | | | | | | | | | | | | | | | | | | | | | | | | | | | | | | | | | | | | | | | | | | | | | | | | | | | | | | | | | | | | | | | | | | | | | | | | | | | | | | | | | | | | | | | | | | | | | | | | | | | | | | | | | | | | | | | | | | | | | | | | | | | | | | | | | | | | | | | | | | | | | | | | | | |
| | 四万十市 | 17 | 195 | | | | | | | | | | | | | | | | | | | | | | | | | | | | | | | | | | | | | | | | | | | | | | | | | | | | | | | | | | | | | | | | | | | | | | | | | | | | | | | | | | | | | | | | | | | | | | | | | | | | | | | | | | | | | | | | | | | | | | | | | | | | | | | | | | | | | | | | | | | | | | | | | | | | | | | | | | | | | | | | | | | | | | | | | | | | | | | | | | | | | | | | | | | | | | | | | | | | | | | | | | | | | | | | | | | | | | | | | | | | | | | | | | |
| | 大月町 | 16 | 199 | | | | | | | | | | | | | | | | | | | | | | | | | | | | | | | | | | | | | | | | | | | | | | | | | | | | | | | | | | | | | | | | | | | | | | | | | | | | | | | | | | | | | | | | | | | | | | | | | | | | | | | | | | | | | | | | | | | | | | | | | | | | | | | | | | | | | | | | | | | | | | | | | | | | | | | | | | | | | | | | | | | | | | | | | | | | | | | | | | | | | | | | | | | | | | | | | | | | | | | | | | | | | | | | | | | | | | | | | | | | | | | | | | |
| | 三原村 | 20 | 254 | | | | | | | | | | | | | | | | | | | | | | | | | | | | | | | | | | | | | | | | | | | | | | | | | | | | | | | | | | | | | | | | | | | | | | | | | | | | | | | | | | | | | | | | | | | | | | | | | | | | | | | | | | | | | | | | | | | | | | | | | | | | | | | | | | | | | | | | | | | | | | | | | | | | | | | | | | | | | | | | | | | | | | | | | | | | | | | | | | | | | | | | | | | | | | | | | | | | | | | | | | | | | | | | | | | | | | | | | | | | | | | | | | |
| | 黒潮町 | 24 | 196 | | | | | | | | | | | | | | | | | | | | | | | | | | | | | | | | | | | | | | | | | | | | | | | | | | | | | | | | | | | | | | | | | | | | | | | | | | | | | | | | | | | | | | | | | | | | | | | | | | | | | | | | | | | | | | | | | | | | | | | | | | | | | | | | | | | | | | | | | | | | | | | | | | | | | | | | | | | | | | | | | | | | | | | | | | | | | | | | | | | | | | | | | | | | | | | | | | | | | | | | | | | | | | | | | | | | | | | | | | | | | | | | | | |
| 高幡 | 中土佐町 | 21 | 230 | | | | | | | | | | | | | | | | | | | | | | | | | | | | | | | | | | | | | | | | | | | | | | | | | | | | | | | | | | | | | | | | | | | | | | | | | | | | | | | | | | | | | | | | | | | | | | | | | | | | | | | | | | | | | | | | | | | | | | | | | | | | | | | | | | | | | | | | | | | | | | | | | | | | | | | | | | | | | | | | | | | | | | | | | | | | | | | | | | | | | | | | | | | | | | | | | | | | | | | | | | | | | | | | | | | | | | | | | | | | | | | | | | |
| | 禰原町 | 18 | 195 | | | | | | | | | | | | | | | | | | | | | | | | | | | | | | | | | | | | | | | | | | | | | | | | | | | | | | | | | | | | | | | | | | | | | | | | | | | | | | | | | | | | | | | | | | | | | | | | | | | | | | | | | | | | | | | | | | | | | | | | | | | | | | | | | | | | | | | | | | | | | | | | | | | | | | | | | | | | | | | | | | | | | | | | | | | | | | | | | | | | | | | | | | | | | | | | | | | | | | | | | | | | | | | | | | | | | | | | | | | | | | | | | | |
| | 津野町 | 25 | 207 | | | | | | | | | | | | | | | | | | | | | | | | | | | | | | | | | | | | | | | | | | | | | | | | | | | | | | | | | | | | | | | | | | | | | | | | | | | | | | | | | | | | | | | | | | | | | | | | | | | | | | | | | | | | | | | | | | | | | | | | | | | | | | | | | | | | | | | | | | | | | | | | | | | | | | | | | | | | | | | | | | | | | | | | | | | | | | | | | | | | | | | | | | | | | | | | | | | | | | | | | | | | | | | | | | | | | | | | | | | | | | | | | | |
| | 四万十町 | 22 | 195 | | | | | | | | | | | | | | | | | | | | | | | | | | | | | | | | | | | | | | | | | | | | | | | | | | | | | | | | | | | | | | | | | | | | | | | | | | | | | | | | | | | | | | | | | | | | | | | | | | | | | | | | | | | | | | | | | | | | | | | | | | | | | | | | | | | | | | | | | | | | | | | | | | | | | | | | | | | | | | | | | | | | | | | | | | | | | | | | | | | | | | | | | | | | | | | | | | | | | | | | | | | | | | | | | | | | | | | | | | | | | | | | | | |
| 市町村等をまとめた地域 | 市町村 | 表面雨量指数基準 | 土壌雨量指数基準 | | | | | | | | | | | | | | | | | | | | | | | | | | | | | | | | | | | | | | | | | | | | | | | | | | | | | | | | | | | | | | | | | | | | | | | | | | | | | | | | | | | | | | | | | | | | | | | | | | | | | | | | | | | | | | | | | | | | | | | | | | | | | | | | | | | | | | | | | | | | | | | | | | | | | | | | | | | | | | | | | | | | | | | | | | | | | | | | | | | | | | | | | | | | | | | | | | | | | | | | | | | | | | | | | | | | | | | | | | | | | | | | | | |
| 高知中央 | 高知市 | 34 | 243 | | | | | | | | | | | | | | | | | | | | | | | | | | | | | | | | | | | | | | | | | | | | | | | | | | | | | | | | | | | | | | | | | | | | | | | | | | | | | | | | | | | | | | | | | | | | | | | | | | | | | | | | | | | | | | | | | | | | | | | | | | | | | | | | | | | | | | | | | | | | | | | | | | | | | | | | | | | | | | | | | | | | | | | | | | | | | | | | | | | | | | | | | | | | | | | | | | | | | | | | | | | | | | | | | | | | | | | | | | | | | | | | | | |
| | 南国市 | 33 | 236 | | | | | | | | | | | | | | | | | | | | | | | | | | | | | | | | | | | | | | | | | | | | | | | | | | | | | | | | | | | | | | | | | | | | | | | | | | | | | | | | | | | | | | | | | | | | | | | | | | | | | | | | | | | | | | | | | | | | | | | | | | | | | | | | | | | | | | | | | | | | | | | | | | | | | | | | | | | | | | | | | | | | | | | | | | | | | | | | | | | | | | | | | | | | | | | | | | | | | | | | | | | | | | | | | | | | | | | | | | | | | | | | | | |
| | 土佐市 | 23 | 239 | | | | | | | | | | | | | | | | | | | | | | | | | | | | | | | | | | | | | | | | | | | | | | | | | | | | | | | | | | | | | | | | | | | | | | | | | | | | | | | | | | | | | | | | | | | | | | | | | | | | | | | | | | | | | | | | | | | | | | | | | | | | | | | | | | | | | | | | | | | | | | | | | | | | | | | | | | | | | | | | | | | | | | | | | | | | | | | | | | | | | | | | | | | | | | | | | | | | | | | | | | | | | | | | | | | | | | | | | | | | | | | | | | |
| | 須崎市 | 26 | 249 | | | | | | | | | | | | | | | | | | | | | | | | | | | | | | | | | | | | | | | | | | | | | | | | | | | | | | | | | | | | | | | | | | | | | | | | | | | | | | | | | | | | | | | | | | | | | | | | | | | | | | | | | | | | | | | | | | | | | | | | | | | | | | | | | | | | | | | | | | | | | | | | | | | | | | | | | | | | | | | | | | | | | | | | | | | | | | | | | | | | | | | | | | | | | | | | | | | | | | | | | | | | | | | | | | | | | | | | | | | | | | | | | | |
| | 香南市 | 28 | 227 | | | | | | | | | | | | | | | | | | | | | | | | | | | | | | | | | | | | | | | | | | | | | | | | | | | | | | | | | | | | | | | | | | | | | | | | | | | | | | | | | | | | | | | | | | | | | | | | | | | | | | | | | | | | | | | | | | | | | | | | | | | | | | | | | | | | | | | | | | | | | | | | | | | | | | | | | | | | | | | | | | | | | | | | | | | | | | | | | | | | | | | | | | | | | | | | | | | | | | | | | | | | | | | | | | | | | | | | | | | | | | | | | | |
| | 香美市 | 30 | 227 | | | | | | | | | | | | | | | | | | | | | | | | | | | | | | | | | | | | | | | | | | | | | | | | | | | | | | | | | | | | | | | | | | | | | | | | | | | | | | | | | | | | | | | | | | | | | | | | | | | | | | | | | | | | | | | | | | | | | | | | | | | | | | | | | | | | | | | | | | | | | | | | | | | | | | | | | | | | | | | | | | | | | | | | | | | | | | | | | | | | | | | | | | | | | | | | | | | | | | | | | | | | | | | | | | | | | | | | | | | | | | | | | | |
| | いの町 | 17 | 236 | | | | | | | | | | | | | | | | | | | | | | | | | | | | | | | | | | | | | | | | | | | | | | | | | | | | | | | | | | | | | | | | | | | | | | | | | | | | | | | | | | | | | | | | | | | | | | | | | | | | | | | | | | | | | | | | | | | | | | | | | | | | | | | | | | | | | | | | | | | | | | | | | | | | | | | | | | | | | | | | | | | | | | | | | | | | | | | | | | | | | | | | | | | | | | | | | | | | | | | | | | | | | | | | | | | | | | | | | | | | | | | | | | |
| | 日高村 | 20 | 239 | | | | | | | | | | | | | | | | | | | | | | | | | | | | | | | | | | | | | | | | | | | | | | | | | | | | | | | | | | | | | | | | | | | | | | | | | | | | | | | | | | | | | | | | | | | | | | | | | | | | | | | | | | | | | | | | | | | | | | | | | | | | | | | | | | | | | | | | | | | | | | | | | | | | | | | | | | | | | | | | | | | | | | | | | | | | | | | | | | | | | | | | | | | | | | | | | | | | | | | | | | | | | | | | | | | | | | | | | | | | | | | | | | |
| | 嶺北 | 本山町 | 28 | 254 | | | | | | | | | | | | | | | | | | | | | | | | | | | | | | | | | | | | | | | | | | | | | | | | | | | | | | | | | | | | | | | | | | | | | | | | | | | | | | | | | | | | | | | | | | | | | | | | | | | | | | | | | | | | | | | | | | | | | | | | | | | | | | | | | | | | | | | | | | | | | | | | | | | | | | | | | | | | | | | | | | | | | | | | | | | | | | | | | | | | | | | | | | | | | | | | | | | | | | | | | | | | | | | | | | | | | | | | | | | | | | | | | |
| 大豊町 | | 26 | 241 | | | | | | | | | | | | | | | | | | | | | | | | | | | | | | | | | | | | | | | | | | | | | | | | | | | | | | | | | | | | | | | | | | | | | | | | | | | | | | | | | | | | | | | | | | | | | | | | | | | | | | | | | | | | | | | | | | | | | | | | | | | | | | | | | | | | | | | | | | | | | | | | | | | | | | | | | | | | | | | | | | | | | | | | | | | | | | | | | | | | | | | | | | | | | | | | | | | | | | | | | | | | | | | | | | | | | | | | | | | | | | | | | | |
| 土佐町 | | 24 | 268 | | | | | | | | | | | | | | | | | | | | | | | | | | | | | | | | | | | | | | | | | | | | | | | | | | | | | | | | | | | | | | | | | | | | | | | | | | | | | | | | | | | | | | | | | | | | | | | | | | | | | | | | | | | | | | | | | | | | | | | | | | | | | | | | | | | | | | | | | | | | | | | | | | | | | | | | | | | | | | | | | | | | | | | | | | | | | | | | | | | | | | | | | | | | | | | | | | | | | | | | | | | | | | | | | | | | | | | | | | | | | | | | | | |
| 大川村 | | 24 | 270 | | | | | | | | | | | | | | | | | | | | | | | | | | | | | | | | | | | | | | | | | | | | | | | | | | | | | | | | | | | | | | | | | | | | | | | | | | | | | | | | | | | | | | | | | | | | | | | | | | | | | | | | | | | | | | | | | | | | | | | | | | | | | | | | | | | | | | | | | | | | | | | | | | | | | | | | | | | | | | | | | | | | | | | | | | | | | | | | | | | | | | | | | | | | | | | | | | | | | | | | | | | | | | | | | | | | | | | | | | | | | | | | | | |
| 高吾北 | 仁淀川町 | 21 | 239 | | | | | | | | | | | | | | | | | | | | | | | | | | | | | | | | | | | | | | | | | | | | | | | | | | | | | | | | | | | | | | | | | | | | | | | | | | | | | | | | | | | | | | | | | | | | | | | | | | | | | | | | | | | | | | | | | | | | | | | | | | | | | | | | | | | | | | | | | | | | | | | | | | | | | | | | | | | | | | | | | | | | | | | | | | | | | | | | | | | | | | | | | | | | | | | | | | | | | | | | | | | | | | | | | | | | | | | | | | | | | | | | | | |
| | 佐川町 | 19 | 243 | | | | | | | | | | | | | | | | | | | | | | | | | | | | | | | | | | | | | | | | | | | | | | | | | | | | | | | | | | | | | | | | | | | | | | | | | | | | | | | | | | | | | | | | | | | | | | | | | | | | | | | | | | | | | | | | | | | | | | | | | | | | | | | | | | | | | | | | | | | | | | | | | | | | | | | | | | | | | | | | | | | | | | | | | | | | | | | | | | | | | | | | | | | | | | | | | | | | | | | | | | | | | | | | | | | | | | | | | | | | | | | | | | |
| | 越知町 | 18 | 239 | | | | | | | | | | | | | | | | | | | | | | | | | | | | | | | | | | | | | | | | | | | | | | | | | | | | | | | | | | | | | | | | | | | | | | | | | | | | | | | | | | | | | | | | | | | | | | | | | | | | | | | | | | | | | | | | | | | | | | | | | | | | | | | | | | | | | | | | | | | | | | | | | | | | | | | | | | | | | | | | | | | | | | | | | | | | | | | | | | | | | | | | | | | | | | | | | | | | | | | | | | | | | | | | | | | | | | | | | | | | | | | | | | |
| 室戸 | 室戸市 | 27 | 203 | | | | | | | | | | | | | | | | | | | | | | | | | | | | | | | | | | | | | | | | | | | | | | | | | | | | | | | | | | | | | | | | | | | | | | | | | | | | | | | | | | | | | | | | | | | | | | | | | | | | | | | | | | | | | | | | | | | | | | | | | | | | | | | | | | | | | | | | | | | | | | | | | | | | | | | | | | | | | | | | | | | | | | | | | | | | | | | | | | | | | | | | | | | | | | | | | | | | | | | | | | | | | | | | | | | | | | | | | | | | | | | | | | |
| | 東洋町 | 28 | 273 | | | | | | | | | | | | | | | | | | | | | | | | | | | | | | | | | | | | | | | | | | | | | | | | | | | | | | | | | | | | | | | | | | | | | | | | | | | | | | | | | | | | | | | | | | | | | | | | | | | | | | | | | | | | | | | | | | | | | | | | | | | | | | | | | | | | | | | | | | | | | | | | | | | | | | | | | | | | | | | | | | | | | | | | | | | | | | | | | | | | | | | | | | | | | | | | | | | | | | | | | | | | | | | | | | | | | | | | | | | | | | | | | | |
| 安芸 | 安芸市 | 27 | 221 | | | | | | | | | | | | | | | | | | | | | | | | | | | | | | | | | | | | | | | | | | | | | | | | | | | | | | | | | | | | | | | | | | | | | | | | | | | | | | | | | | | | | | | | | | | | | | | | | | | | | | | | | | | | | | | | | | | | | | | | | | | | | | | | | | | | | | | | | | | | | | | | | | | | | | | | | | | | | | | | | | | | | | | | | | | | | | | | | | | | | | | | | | | | | | | | | | | | | | | | | | | | | | | | | | | | | | | | | | | | | | | | | | |
| | 奈半利町 | 28 | 267 | | | | | | | | | | | | | | | | | | | | | | | | | | | | | | | | | | | | | | | | | | | | | | | | | | | | | | | | | | | | | | | | | | | | | | | | | | | | | | | | | | | | | | | | | | | | | | | | | | | | | | | | | | | | | | | | | | | | | | | | | | | | | | | | | | | | | | | | | | | | | | | | | | | | | | | | | | | | | | | | | | | | | | | | | | | | | | | | | | | | | | | | | | | | | | | | | | | | | | | | | | | | | | | | | | | | | | | | | | | | | | | | | | |
| | 田野町 | 23 | 219 | | | | | | | | | | | | | | | | | | | | | | | | | | | | | | | | | | | | | | | | | | | | | | | | | | | | | | | | | | | | | | | | | | | | | | | | | | | | | | | | | | | | | | | | | | | | | | | | | | | | | | | | | | | | | | | | | | | | | | | | | | | | | | | | | | | | | | | | | | | | | | | | | | | | | | | | | | | | | | | | | | | | | | | | | | | | | | | | | | | | | | | | | | | | | | | | | | | | | | | | | | | | | | | | | | | | | | | | | | | | | | | | | | |
| | 安田町 | 23 | 219 | | | | | | | | | | | | | | | | | | | | | | | | | | | | | | | | | | | | | | | | | | | | | | | | | | | | | | | | | | | | | | | | | | | | | | | | | | | | | | | | | | | | | | | | | | | | | | | | | | | | | | | | | | | | | | | | | | | | | | | | | | | | | | | | | | | | | | | | | | | | | | | | | | | | | | | | | | | | | | | | | | | | | | | | | | | | | | | | | | | | | | | | | | | | | | | | | | | | | | | | | | | | | | | | | | | | | | | | | | | | | | | | | | |
| | 北川村 | 27 | 264 | | | | | | | | | | | | | | | | | | | | | | | | | | | | | | | | | | | | | | | | | | | | | | | | | | | | | | | | | | | | | | | | | | | | | | | | | | | | | | | | | | | | | | | | | | | | | | | | | | | | | | | | | | | | | | | | | | | | | | | | | | | | | | | | | | | | | | | | | | | | | | | | | | | | | | | | | | | | | | | | | | | | | | | | | | | | | | | | | | | | | | | | | | | | | | | | | | | | | | | | | | | | | | | | | | | | | | | | | | | | | | | | | | |
| | 馬路村 | 22 | 259 | | | | | | | | | | | | | | | | | | | | | | | | | | | | | | | | | | | | | | | | | | | | | | | | | | | | | | | | | | | | | | | | | | | | | | | | | | | | | | | | | | | | | | | | | | | | | | | | | | | | | | | | | | | | | | | | | | | | | | | | | | | | | | | | | | | | | | | | | | | | | | | | | | | | | | | | | | | | | | | | | | | | | | | | | | | | | | | | | | | | | | | | | | | | | | | | | | | | | | | | | | | | | | | | | | | | | | | | | | | | | | | | | | |
| | 芸西村 | 28 | 224 | | | | | | | | | | | | | | | | | | | | | | | | | | | | | | | | | | | | | | | | | | | | | | | | | | | | | | | | | | | | | | | | | | | | | | | | | | | | | | | | | | | | | | | | | | | | | | | | | | | | | | | | | | | | | | | | | | | | | | | | | | | | | | | | | | | | | | | | | | | | | | | | | | | | | | | | | | | | | | | | | | | | | | | | | | | | | | | | | | | | | | | | | | | | | | | | | | | | | | | | | | | | | | | | | | | | | | | | | | | | | | | | | | |
| 幡多 | 宿毛市 | 20 | 193 | | | | | | | | | | | | | | | | | | | | | | | | | | | | | | | | | | | | | | | | | | | | | | | | | | | | | | | | | | | | | | | | | | | | | | | | | | | | | | | | | | | | | | | | | | | | | | | | | | | | | | | | | | | | | | | | | | | | | | | | | | | | | | | | | | | | | | | | | | | | | | | | | | | | | | | | | | | | | | | | | | | | | | | | | | | | | | | | | | | | | | | | | | | | | | | | | | | | | | | | | | | | | | | | | | | | | | | | | | | | | | | | | | |
| | 土佐清水市 | 20 | 206 | | | | | | | | | | | | | | | | | | | | | | | | | | | | | | | | | | | | | | | | | | | | | | | | | | | | | | | | | | | | | | | | | | | | | | | | | | | | | | | | | | | | | | | | | | | | | | | | | | | | | | | | | | | | | | | | | | | | | | | | | | | | | | | | | | | | | | | | | | | | | | | | | | | | | | | | | | | | | | | | | | | | | | | | | | | | | | | | | | | | | | | | | | | | | | | | | | | | | | | | | | | | | | | | | | | | | | | | | | | | | | | | | | |
| | 四万十市 | 17 | 195 | | | | | | | | | | | | | | | | | | | | | | | | | | | | | | | | | | | | | | | | | | | | | | | | | | | | | | | | | | | | | | | | | | | | | | | | | | | | | | | | | | | | | | | | | | | | | | | | | | | | | | | | | | | | | | | | | | | | | | | | | | | | | | | | | | | | | | | | | | | | | | | | | | | | | | | | | | | | | | | | | | | | | | | | | | | | | | | | | | | | | | | | | | | | | | | | | | | | | | | | | | | | | | | | | | | | | | | | | | | | | | | | | | |
| | 大月町 | 16 | 199 | | | | | | | | | | | | | | | | | | | | | | | | | | | | | | | | | | | | | | | | | | | | | | | | | | | | | | | | | | | | | | | | | | | | | | | | | | | | | | | | | | | | | | | | | | | | | | | | | | | | | | | | | | | | | | | | | | | | | | | | | | | | | | | | | | | | | | | | | | | | | | | | | | | | | | | | | | | | | | | | | | | | | | | | | | | | | | | | | | | | | | | | | | | | | | | | | | | | | | | | | | | | | | | | | | | | | | | | | | | | | | | | | | |
| | 三原村 | 20 | 254 | | | | | | | | | | | | | | | | | | | | | | | | | | | | | | | | | | | | | | | | | | | | | | | | | | | | | | | | | | | | | | | | | | | | | | | | | | | | | | | | | | | | | | | | | | | | | | | | | | | | | | | | | | | | | | | | | | | | | | | | | | | | | | | | | | | | | | | | | | | | | | | | | | | | | | | | | | | | | | | | | | | | | | | | | | | | | | | | | | | | | | | | | | | | | | | | | | | | | | | | | | | | | | | | | | | | | | | | | | | | | | | | | | |
| | 黒潮町 | 20 | 196 | | | | | | | | | | | | | | | | | | | | | | | | | | | | | | | | | | | | | | | | | | | | | | | | | | | | | | | | | | | | | | | | | | | | | | | | | | | | | | | | | | | | | | | | | | | | | | | | | | | | | | | | | | | | | | | | | | | | | | | | | | | | | | | | | | | | | | | | | | | | | | | | | | | | | | | | | | | | | | | | | | | | | | | | | | | | | | | | | | | | | | | | | | | | | | | | | | | | | | | | | | | | | | | | | | | | | | | | | | | | | | | | | | |
| 高幡 | 中土佐町 | 21 | 230 | | | | | | | | | | | | | | | | | | | | | | | | | | | | | | | | | | | | | | | | | | | | | | | | | | | | | | | | | | | | | | | | | | | | | | | | | | | | | | | | | | | | | | | | | | | | | | | | | | | | | | | | | | | | | | | | | | | | | | | | | | | | | | | | | | | | | | | | | | | | | | | | | | | | | | | | | | | | | | | | | | | | | | | | | | | | | | | | | | | | | | | | | | | | | | | | | | | | | | | | | | | | | | | | | | | | | | | | | | | | | | | | | | |
| | 禰原町 | 19 | 195 | | | | | | | | | | | | | | | | | | | | | | | | | | | | | | | | | | | | | | | | | | | | | | | | | | | | | | | | | | | | | | | | | | | | | | | | | | | | | | | | | | | | | | | | | | | | | | | | | | | | | | | | | | | | | | | | | | | | | | | | | | | | | | | | | | | | | | | | | | | | | | | | | | | | | | | | | | | | | | | | | | | | | | | | | | | | | | | | | | | | | | | | | | | | | | | | | | | | | | | | | | | | | | | | | | | | | | | | | | | | | | | | | | |
| | 津野町 | 25 | 207 | | | | | | | | | | | | | | | | | | | | | | | | | | | | | | | | | | | | | | | | | | | | | | | | | | | | | | | | | | | | | | | | | | | | | | | | | | | | | | | | | | | | | | | | | | | | | | | | | | | | | | | | | | | | | | | | | | | | | | | | | | | | | | | | | | | | | | | | | | | | | | | | | | | | | | | | | | | | | | | | | | | | | | | | | | | | | | | | | | | | | | | | | | | | | | | | | | | | | | | | | | | | | | | | | | | | | | | | | | | | | | | | | | |
| | 四万十町 | 22 | 195 | | | | | | | | | | | | | | | | | | | | | | | | | | | | | | | | | | | | | | | | | | | | | | | | | | | | | | | | | | | | | | | | | | | | | | | | | | | | | | | | | | | | | | | | | | | | | | | | | | | | | | | | | | | | | | | | | | | | | | | | | | | | | | | | | | | | | | | | | | | | | | | | | | | | | | | | | | | | | | | | | | | | | | | | | | | | | | | | | | | | | | | | | | | | | | | | | | | | | | | | | | | | | | | | | | | | | | | | | | | | | | | | | | |

| 令和3年度水防計画書(案) | R2 計画書 のページ | 令和2年度水防計画書 | 備考 | | | | | | | | | | | | | | | | | | | | | | | | | | | | | | | | | | | | | | | | | | | | | | | | | | | | | | | | | | | | | | | | | | | | | | | | | | | | | | | | | | | | | | | | | | | | | | | | | | | | | | | | | | | | | | | | | | | | | | | | | | | | | | | | | | | | | | | | | | | | |
|--|-----------------------------------|--|--|--------------------------|---------------|------|-----|--|--|--------------------------|-----|--|---|-------------|-----|-----------------------------------|------------------|-------------|-----|--|-----------------|---|-----|--|---|--------------------|-----|--|---|--------------------|-----|--|-----------------------------------|--------------------|-----|------------|------------------|--------------------|----|-----|------------------------|---|---|-----|--|---|---|-----|-------------|---|---|-----|-----|------------|---|---|------|---|---|---|-----|---|---|-------------|-----|---------------------------------|------------------|---|-----|------------------|---|---|--|---|-------------|-----|----------|---------|---------------|------|-----|--|---|--------------------------|-----|--|------------------|-------------|-----|-----------------------------------|---|-------------|-----|---|---|---|-----|---|-----------------|--------------------|-----|--|----------------|--------------------|-----|--|-----------------------------------|--------------------|-----|------------|------------------|--------------------|----|-----|------------------------|---|---|-----|--|---|---|-----|-------------|---|---|-----|-----|------------|---|---|------|--|---|---|-----|--|---|-------------|-----|-----------------------------------|------------------|---|----------------|
| <p>(別表2) 洪水警報基準</p> <p style="text-align: right;">令和3年6月3日現在</p> <table border="1"> <thead> <tr> <th>市町村等をまとめた地域</th> <th>市町村</th> <th>流域雨量指数基準</th> <th>複合基準 *1</th> <th>指定河川洪水予報による基準</th> </tr> </thead> <tbody> <tr> <td rowspan="10">高知中央</td> <td>高知市</td> <td>鏡川流域=41.5, 神田川流域=13.9, 吉原川流域=13.2, 十市川流域=13.6, 下田川流域=23.9, 久万川流域=46.4, 新川流域=20.2, 舟入川流域=13.6, 江の口川流域=12.8, 国分川流域=30.5, 芳原川流域=8.6, 紅水川流域=6.6, 北山川流域=6, 的瀧川流域=13.5</td> <td>久万川流域=(12, 36.5), 新川流域=(12, 15.2), 舟入川流域=(12, 11.4), 江の口川流域=(12, 9.9), 国分川流域=(12, 27.4), 紅水川流域=(12, 6.6), 的瀧川流域=(12, 11)</td> <td>仁淀川【伊野(有堤)】, 物部川【深淵(有堤)】</td> </tr> <tr> <td>南国市</td> <td>後川流域=10.3, 下田川流域=19.5, 舟入川流域=12.9, 国分川流域=34.8, 山崎川流域=8.6, 笠ノ川流域=12.8</td> <td>-</td> <td>物部川【深淵(有堤)】</td> </tr> <tr> <td>土佐市</td> <td>波介川流域=23.4, 甲原川流域=10.1, 萩谷川流域=9.3</td> <td>波介川流域=(12, 23.4)</td> <td>仁淀川【伊野(有堤)】</td> </tr> <tr> <td>須崎市</td> <td>押岡川流域=14, 桜川流域=11.2, 御手洗川流域=11.6, 新莊川流域=33.9, 依包川流域=15.4</td> <td>桜川流域=(12, 11.2)</td> <td>-</td> </tr> <tr> <td>香南市</td> <td>夜須川流域=17.8, 香宗川流域=23.1, 山北川流域=10, 島川流域=9.5</td> <td>夜須川流域=(12, 16.5), 香宗川流域=(12, 19.5), 山北川流域=(12, 9)</td> <td>物部川【深淵(無堤)・深淵(有堤)】</td> </tr> <tr> <td>香美市</td> <td>物部川流域=58.1, 片地川流域=4.7, 国分川流域=21.6, 土生川流域=7.6</td> <td>-</td> <td>物部川【深淵(無堤)・深淵(有堤)】</td> </tr> <tr> <td>いの町</td> <td>吉野川流域=46.4, 葛原川流域=22.1, 仁淀川流域=92.2, 宇治川流域=11.4, 勝賀瀬川流域=18, 上八川川流域=40.3, 小川川流域=22.5</td> <td>仁淀川流域=(10, 79.3), 宇治川流域=(10, 9.5)</td> <td>仁淀川【伊野(無堤)・伊野(有堤)】</td> </tr> <tr> <td>日高村</td> <td>日下川流域=19.1</td> <td>日下川流域=(12, 11.6)</td> <td>仁淀川【伊野(無堤)・伊野(有堤)】</td> </tr> <tr> <td rowspan="3">嶺北</td> <td>本山町</td> <td>吉野川流域=73.5, 汗見川流域=23.5</td> <td>-</td> <td>-</td> </tr> <tr> <td>大豊町</td> <td>吉野川流域=78.4, 南小川流域=25, 穴内川流域=33.8, 立川川流域=22.7</td> <td>-</td> <td>-</td> </tr> <tr> <td>土佐町</td> <td>地蔵寺川流域=33.1</td> <td>-</td> <td>-</td> </tr> <tr> <td rowspan="5">高吾北</td> <td>大川村</td> <td>吉野川流域=60.6</td> <td>-</td> <td>-</td> </tr> <tr> <td>仁淀川町</td> <td>仁淀川流域=82.6, 土居川流域=37.3, 中津川流域=16.9, 長者川流域=5.5, 小郷川流域=13.7, 安居川流域=21</td> <td>-</td> <td>-</td> </tr> <tr> <td>佐川町</td> <td>日下川流域=11.7, 柳瀬川流域=25.1, 中野川流域=10.1, 春日川流域=5.5, 西山川流域=9.7, 長竹川流域=6.6, 伏尾川流域=10.6</td> <td>-</td> <td>仁淀川【伊野(有堤)】</td> </tr> <tr> <td>越知町</td> <td>仁淀川流域=74.3, 大桐川流域=27, 南の川流域=9.4</td> <td>仁淀川流域=(14, 74.3)</td> <td>-</td> </tr> <tr> <td>室戸市</td> <td>入木川流域=14.7, 佐喜浜川</td> <td>-</td> <td>-</td> </tr> </tbody> </table> | 市町村等をまとめた地域 | 市町村 | 流域雨量指数基準 | 複合基準 *1 | 指定河川洪水予報による基準 | 高知中央 | 高知市 | 鏡川流域=41.5, 神田川流域=13.9, 吉原川流域=13.2, 十市川流域=13.6, 下田川流域=23.9, 久万川流域=46.4, 新川流域=20.2, 舟入川流域=13.6, 江の口川流域=12.8, 国分川流域=30.5, 芳原川流域=8.6, 紅水川流域=6.6, 北山川流域=6, 的瀧川流域=13.5 | 久万川流域=(12, 36.5), 新川流域=(12, 15.2), 舟入川流域=(12, 11.4), 江の口川流域=(12, 9.9), 国分川流域=(12, 27.4), 紅水川流域=(12, 6.6), 的瀧川流域=(12, 11) | 仁淀川【伊野(有堤)】, 物部川【深淵(有堤)】 | 南国市 | 後川流域=10.3, 下田川流域=19.5, 舟入川流域=12.9, 国分川流域=34.8, 山崎川流域=8.6, 笠ノ川流域=12.8 | - | 物部川【深淵(有堤)】 | 土佐市 | 波介川流域=23.4, 甲原川流域=10.1, 萩谷川流域=9.3 | 波介川流域=(12, 23.4) | 仁淀川【伊野(有堤)】 | 須崎市 | 押岡川流域=14, 桜川流域=11.2, 御手洗川流域=11.6, 新莊川流域=33.9, 依包川流域=15.4 | 桜川流域=(12, 11.2) | - | 香南市 | 夜須川流域=17.8, 香宗川流域=23.1, 山北川流域=10, 島川流域=9.5 | 夜須川流域=(12, 16.5), 香宗川流域=(12, 19.5), 山北川流域=(12, 9) | 物部川【深淵(無堤)・深淵(有堤)】 | 香美市 | 物部川流域=58.1, 片地川流域=4.7, 国分川流域=21.6, 土生川流域=7.6 | - | 物部川【深淵(無堤)・深淵(有堤)】 | いの町 | 吉野川流域=46.4, 葛原川流域=22.1, 仁淀川流域=92.2, 宇治川流域=11.4, 勝賀瀬川流域=18, 上八川川流域=40.3, 小川川流域=22.5 | 仁淀川流域=(10, 79.3), 宇治川流域=(10, 9.5) | 仁淀川【伊野(無堤)・伊野(有堤)】 | 日高村 | 日下川流域=19.1 | 日下川流域=(12, 11.6) | 仁淀川【伊野(無堤)・伊野(有堤)】 | 嶺北 | 本山町 | 吉野川流域=73.5, 汗見川流域=23.5 | - | - | 大豊町 | 吉野川流域=78.4, 南小川流域=25, 穴内川流域=33.8, 立川川流域=22.7 | - | - | 土佐町 | 地蔵寺川流域=33.1 | - | - | 高吾北 | 大川村 | 吉野川流域=60.6 | - | - | 仁淀川町 | 仁淀川流域=82.6, 土居川流域=37.3, 中津川流域=16.9, 長者川流域=5.5, 小郷川流域=13.7, 安居川流域=21 | - | - | 佐川町 | 日下川流域=11.7, 柳瀬川流域=25.1, 中野川流域=10.1, 春日川流域=5.5, 西山川流域=9.7, 長竹川流域=6.6, 伏尾川流域=10.6 | - | 仁淀川【伊野(有堤)】 | 越知町 | 仁淀川流域=74.3, 大桐川流域=27, 南の川流域=9.4 | 仁淀川流域=(14, 74.3) | - | 室戸市 | 入木川流域=14.7, 佐喜浜川 | - | - | <p>P24 ～P26 第3章 第1節 気象庁が 行う予報 および警 報 別表2</p> | <p>(別表2) 洪水警報基準</p> <p style="text-align: right;">令和元年5月29日現在</p> <table border="1"> <thead> <tr> <th>市町村等をまとめた地域</th> <th>市町村</th> <th>流域雨量指数基準</th> <th>複合基準 *1</th> <th>指定河川洪水予報による基準</th> </tr> </thead> <tbody> <tr> <td rowspan="10">高知中央</td> <td>高知市</td> <td>鏡川流域=43.1, 神田川流域=12.5, 吉原川流域=13.3, 十市川流域=10.3, 下田川流域=21.4, 久万川流域=44, 新川流域=19.9, 舟入川流域=13.4, 江の口川流域=12.5, 国分川流域=31, 芳原川流域=8.4, 紅水川流域=6.6, 北山川流域=3.5, 的瀧川流域=14.8</td> <td>久万川流域=(12, 37.2), 新川流域=(12, 16.2), 舟入川流域=(12, 11.2), 江の口川流域=(12, 9.5), 国分川流域=(12, 27.9), 的瀧川流域=(12, 11.9)</td> <td>仁淀川【伊野(有堤)】, 物部川【深淵(有堤)】</td> </tr> <tr> <td>南国市</td> <td>後川流域=12.4, 下田川流域=16.8, 舟入川流域=12.1, 国分川流域=30.4, 山崎川流域=8.4, 笠ノ川流域=13.1</td> <td>国分川流域=(12, 27.3)</td> <td>物部川【深淵(有堤)】</td> </tr> <tr> <td>土佐市</td> <td>波介川流域=23.2, 甲原川流域=10.2, 萩谷川流域=9.7</td> <td>-</td> <td>仁淀川【伊野(有堤)】</td> </tr> <tr> <td>須崎市</td> <td>押岡川流域=9.1, 桜川流域=12.2, 御手洗川流域=11.6, 新莊川流域=37.4, 依包川流域=12.6</td> <td>-</td> <td>-</td> </tr> <tr> <td>香南市</td> <td>夜須川流域=20.2, 香宗川流域=22.8, 山北川流域=9.9, 島川流域=8.2</td> <td>山北川流域=(12, 8.9)</td> <td>物部川【深淵(無堤)・深淵(有堤)】</td> </tr> <tr> <td>香美市</td> <td>物部川流域=58.3, 片地川流域=2.6, 国分川流域=18.9, 土生川流域=7.4</td> <td>国分川流域=(12, 17)</td> <td>物部川【深淵(無堤)・深淵(有堤)】</td> </tr> <tr> <td>いの町</td> <td>吉野川流域=43.8, 葛原川流域=24.1, 仁淀川流域=82.1, 宇治川流域=11.4, 勝賀瀬川流域=17.3, 上八川川流域=40.8, 小川川流域=20.6</td> <td>仁淀川流域=(10, 78.1), 宇治川流域=(10, 9.7)</td> <td>仁淀川【伊野(無堤)・伊野(有堤)】</td> </tr> <tr> <td>日高村</td> <td>日下川流域=19.4</td> <td>日下川流域=(14, 11.5)</td> <td>仁淀川【伊野(無堤)・伊野(有堤)】</td> </tr> <tr> <td rowspan="3">嶺北</td> <td>本山町</td> <td>吉野川流域=72.5, 汗見川流域=29.9</td> <td>-</td> <td>-</td> </tr> <tr> <td>大豊町</td> <td>吉野川流域=78.4, 南小川流域=19.1, 穴内川流域=28.1, 立川川流域=18.3</td> <td>-</td> <td>-</td> </tr> <tr> <td>土佐町</td> <td>地蔵寺川流域=31.4</td> <td>-</td> <td>-</td> </tr> <tr> <td rowspan="3">高吾北</td> <td>大川村</td> <td>吉野川流域=54.6</td> <td>-</td> <td>-</td> </tr> <tr> <td>仁淀川町</td> <td>仁淀川流域=82, 土居川流域=37.6, 中津川流域=10.6, 長者川流域=3.9, 小郷川流域=8.2, 安居川流域=20.3</td> <td>-</td> <td>-</td> </tr> <tr> <td>佐川町</td> <td>日下川流域=11.2, 柳瀬川流域=24, 中野川流域=10.2, 春日川流域=5.6, 西山川流域=7.2, 長竹川流域=6.5, 伏尾川流域=7.3</td> <td>-</td> <td>仁淀川【伊野(有堤)】</td> </tr> <tr> <td>越知町</td> <td>仁淀川流域=74.6, 大桐川流域=24.2, 南の川流域=7.6</td> <td>仁淀川流域=(15, 67.1)</td> <td>-</td> </tr> </tbody> </table> | 市町村等をまとめた地域 | 市町村 | 流域雨量指数基準 | 複合基準 *1 | 指定河川洪水予報による基準 | 高知中央 | 高知市 | 鏡川流域=43.1, 神田川流域=12.5, 吉原川流域=13.3, 十市川流域=10.3, 下田川流域=21.4, 久万川流域=44, 新川流域=19.9, 舟入川流域=13.4, 江の口川流域=12.5, 国分川流域=31, 芳原川流域=8.4, 紅水川流域=6.6, 北山川流域=3.5, 的瀧川流域=14.8 | 久万川流域=(12, 37.2), 新川流域=(12, 16.2), 舟入川流域=(12, 11.2), 江の口川流域=(12, 9.5), 国分川流域=(12, 27.9), 的瀧川流域=(12, 11.9) | 仁淀川【伊野(有堤)】, 物部川【深淵(有堤)】 | 南国市 | 後川流域=12.4, 下田川流域=16.8, 舟入川流域=12.1, 国分川流域=30.4, 山崎川流域=8.4, 笠ノ川流域=13.1 | 国分川流域=(12, 27.3) | 物部川【深淵(有堤)】 | 土佐市 | 波介川流域=23.2, 甲原川流域=10.2, 萩谷川流域=9.7 | - | 仁淀川【伊野(有堤)】 | 須崎市 | 押岡川流域=9.1, 桜川流域=12.2, 御手洗川流域=11.6, 新莊川流域=37.4, 依包川流域=12.6 | - | - | 香南市 | 夜須川流域=20.2, 香宗川流域=22.8, 山北川流域=9.9, 島川流域=8.2 | 山北川流域=(12, 8.9) | 物部川【深淵(無堤)・深淵(有堤)】 | 香美市 | 物部川流域=58.3, 片地川流域=2.6, 国分川流域=18.9, 土生川流域=7.4 | 国分川流域=(12, 17) | 物部川【深淵(無堤)・深淵(有堤)】 | いの町 | 吉野川流域=43.8, 葛原川流域=24.1, 仁淀川流域=82.1, 宇治川流域=11.4, 勝賀瀬川流域=17.3, 上八川川流域=40.8, 小川川流域=20.6 | 仁淀川流域=(10, 78.1), 宇治川流域=(10, 9.7) | 仁淀川【伊野(無堤)・伊野(有堤)】 | 日高村 | 日下川流域=19.4 | 日下川流域=(14, 11.5) | 仁淀川【伊野(無堤)・伊野(有堤)】 | 嶺北 | 本山町 | 吉野川流域=72.5, 汗見川流域=29.9 | - | - | 大豊町 | 吉野川流域=78.4, 南小川流域=19.1, 穴内川流域=28.1, 立川川流域=18.3 | - | - | 土佐町 | 地蔵寺川流域=31.4 | - | - | 高吾北 | 大川村 | 吉野川流域=54.6 | - | - | 仁淀川町 | 仁淀川流域=82, 土居川流域=37.6, 中津川流域=10.6, 長者川流域=3.9, 小郷川流域=8.2, 安居川流域=20.3 | - | - | 佐川町 | 日下川流域=11.2, 柳瀬川流域=24, 中野川流域=10.2, 春日川流域=5.6, 西山川流域=7.2, 長竹川流域=6.5, 伏尾川流域=7.3 | - | 仁淀川【伊野(有堤)】 | 越知町 | 仁淀川流域=74.6, 大桐川流域=24.2, 南の川流域=7.6 | 仁淀川流域=(15, 67.1) | - | <p>警報基準の改定</p> |
| 市町村等をまとめた地域 | 市町村 | 流域雨量指数基準 | 複合基準 *1 | 指定河川洪水予報による基準 | | | | | | | | | | | | | | | | | | | | | | | | | | | | | | | | | | | | | | | | | | | | | | | | | | | | | | | | | | | | | | | | | | | | | | | | | | | | | | | | | | | | | | | | | | | | | | | | | | | | | | | | | | | | | | | | | | | | | | | | | | | | | | | | | | | | | | | | | | | |
| 高知中央 | 高知市 | 鏡川流域=41.5, 神田川流域=13.9, 吉原川流域=13.2, 十市川流域=13.6, 下田川流域=23.9, 久万川流域=46.4, 新川流域=20.2, 舟入川流域=13.6, 江の口川流域=12.8, 国分川流域=30.5, 芳原川流域=8.6, 紅水川流域=6.6, 北山川流域=6, 的瀧川流域=13.5 | 久万川流域=(12, 36.5), 新川流域=(12, 15.2), 舟入川流域=(12, 11.4), 江の口川流域=(12, 9.9), 国分川流域=(12, 27.4), 紅水川流域=(12, 6.6), 的瀧川流域=(12, 11) | 仁淀川【伊野(有堤)】, 物部川【深淵(有堤)】 | | | | | | | | | | | | | | | | | | | | | | | | | | | | | | | | | | | | | | | | | | | | | | | | | | | | | | | | | | | | | | | | | | | | | | | | | | | | | | | | | | | | | | | | | | | | | | | | | | | | | | | | | | | | | | | | | | | | | | | | | | | | | | | | | | | | | | | | | | | |
| | 南国市 | 後川流域=10.3, 下田川流域=19.5, 舟入川流域=12.9, 国分川流域=34.8, 山崎川流域=8.6, 笠ノ川流域=12.8 | - | 物部川【深淵(有堤)】 | | | | | | | | | | | | | | | | | | | | | | | | | | | | | | | | | | | | | | | | | | | | | | | | | | | | | | | | | | | | | | | | | | | | | | | | | | | | | | | | | | | | | | | | | | | | | | | | | | | | | | | | | | | | | | | | | | | | | | | | | | | | | | | | | | | | | | | | | | | |
| | 土佐市 | 波介川流域=23.4, 甲原川流域=10.1, 萩谷川流域=9.3 | 波介川流域=(12, 23.4) | 仁淀川【伊野(有堤)】 | | | | | | | | | | | | | | | | | | | | | | | | | | | | | | | | | | | | | | | | | | | | | | | | | | | | | | | | | | | | | | | | | | | | | | | | | | | | | | | | | | | | | | | | | | | | | | | | | | | | | | | | | | | | | | | | | | | | | | | | | | | | | | | | | | | | | | | | | | | |
| | 須崎市 | 押岡川流域=14, 桜川流域=11.2, 御手洗川流域=11.6, 新莊川流域=33.9, 依包川流域=15.4 | 桜川流域=(12, 11.2) | - | | | | | | | | | | | | | | | | | | | | | | | | | | | | | | | | | | | | | | | | | | | | | | | | | | | | | | | | | | | | | | | | | | | | | | | | | | | | | | | | | | | | | | | | | | | | | | | | | | | | | | | | | | | | | | | | | | | | | | | | | | | | | | | | | | | | | | | | | | | |
| | 香南市 | 夜須川流域=17.8, 香宗川流域=23.1, 山北川流域=10, 島川流域=9.5 | 夜須川流域=(12, 16.5), 香宗川流域=(12, 19.5), 山北川流域=(12, 9) | 物部川【深淵(無堤)・深淵(有堤)】 | | | | | | | | | | | | | | | | | | | | | | | | | | | | | | | | | | | | | | | | | | | | | | | | | | | | | | | | | | | | | | | | | | | | | | | | | | | | | | | | | | | | | | | | | | | | | | | | | | | | | | | | | | | | | | | | | | | | | | | | | | | | | | | | | | | | | | | | | | | |
| | 香美市 | 物部川流域=58.1, 片地川流域=4.7, 国分川流域=21.6, 土生川流域=7.6 | - | 物部川【深淵(無堤)・深淵(有堤)】 | | | | | | | | | | | | | | | | | | | | | | | | | | | | | | | | | | | | | | | | | | | | | | | | | | | | | | | | | | | | | | | | | | | | | | | | | | | | | | | | | | | | | | | | | | | | | | | | | | | | | | | | | | | | | | | | | | | | | | | | | | | | | | | | | | | | | | | | | | | |
| | いの町 | 吉野川流域=46.4, 葛原川流域=22.1, 仁淀川流域=92.2, 宇治川流域=11.4, 勝賀瀬川流域=18, 上八川川流域=40.3, 小川川流域=22.5 | 仁淀川流域=(10, 79.3), 宇治川流域=(10, 9.5) | 仁淀川【伊野(無堤)・伊野(有堤)】 | | | | | | | | | | | | | | | | | | | | | | | | | | | | | | | | | | | | | | | | | | | | | | | | | | | | | | | | | | | | | | | | | | | | | | | | | | | | | | | | | | | | | | | | | | | | | | | | | | | | | | | | | | | | | | | | | | | | | | | | | | | | | | | | | | | | | | | | | | | |
| | 日高村 | 日下川流域=19.1 | 日下川流域=(12, 11.6) | 仁淀川【伊野(無堤)・伊野(有堤)】 | | | | | | | | | | | | | | | | | | | | | | | | | | | | | | | | | | | | | | | | | | | | | | | | | | | | | | | | | | | | | | | | | | | | | | | | | | | | | | | | | | | | | | | | | | | | | | | | | | | | | | | | | | | | | | | | | | | | | | | | | | | | | | | | | | | | | | | | | | | |
| | 嶺北 | 本山町 | 吉野川流域=73.5, 汗見川流域=23.5 | - | - | | | | | | | | | | | | | | | | | | | | | | | | | | | | | | | | | | | | | | | | | | | | | | | | | | | | | | | | | | | | | | | | | | | | | | | | | | | | | | | | | | | | | | | | | | | | | | | | | | | | | | | | | | | | | | | | | | | | | | | | | | | | | | | | | | | | | | | | | | |
| | | 大豊町 | 吉野川流域=78.4, 南小川流域=25, 穴内川流域=33.8, 立川川流域=22.7 | - | - | | | | | | | | | | | | | | | | | | | | | | | | | | | | | | | | | | | | | | | | | | | | | | | | | | | | | | | | | | | | | | | | | | | | | | | | | | | | | | | | | | | | | | | | | | | | | | | | | | | | | | | | | | | | | | | | | | | | | | | | | | | | | | | | | | | | | | | | | | |
| 土佐町 | | 地蔵寺川流域=33.1 | - | - | | | | | | | | | | | | | | | | | | | | | | | | | | | | | | | | | | | | | | | | | | | | | | | | | | | | | | | | | | | | | | | | | | | | | | | | | | | | | | | | | | | | | | | | | | | | | | | | | | | | | | | | | | | | | | | | | | | | | | | | | | | | | | | | | | | | | | | | | | | |
| 高吾北 | 大川村 | 吉野川流域=60.6 | - | - | | | | | | | | | | | | | | | | | | | | | | | | | | | | | | | | | | | | | | | | | | | | | | | | | | | | | | | | | | | | | | | | | | | | | | | | | | | | | | | | | | | | | | | | | | | | | | | | | | | | | | | | | | | | | | | | | | | | | | | | | | | | | | | | | | | | | | | | | | | |
| | 仁淀川町 | 仁淀川流域=82.6, 土居川流域=37.3, 中津川流域=16.9, 長者川流域=5.5, 小郷川流域=13.7, 安居川流域=21 | - | - | | | | | | | | | | | | | | | | | | | | | | | | | | | | | | | | | | | | | | | | | | | | | | | | | | | | | | | | | | | | | | | | | | | | | | | | | | | | | | | | | | | | | | | | | | | | | | | | | | | | | | | | | | | | | | | | | | | | | | | | | | | | | | | | | | | | | | | | | | | |
| | 佐川町 | 日下川流域=11.7, 柳瀬川流域=25.1, 中野川流域=10.1, 春日川流域=5.5, 西山川流域=9.7, 長竹川流域=6.6, 伏尾川流域=10.6 | - | 仁淀川【伊野(有堤)】 | | | | | | | | | | | | | | | | | | | | | | | | | | | | | | | | | | | | | | | | | | | | | | | | | | | | | | | | | | | | | | | | | | | | | | | | | | | | | | | | | | | | | | | | | | | | | | | | | | | | | | | | | | | | | | | | | | | | | | | | | | | | | | | | | | | | | | | | | | | |
| | 越知町 | 仁淀川流域=74.3, 大桐川流域=27, 南の川流域=9.4 | 仁淀川流域=(14, 74.3) | - | | | | | | | | | | | | | | | | | | | | | | | | | | | | | | | | | | | | | | | | | | | | | | | | | | | | | | | | | | | | | | | | | | | | | | | | | | | | | | | | | | | | | | | | | | | | | | | | | | | | | | | | | | | | | | | | | | | | | | | | | | | | | | | | | | | | | | | | | | | |
| | 室戸市 | 入木川流域=14.7, 佐喜浜川 | - | - | | | | | | | | | | | | | | | | | | | | | | | | | | | | | | | | | | | | | | | | | | | | | | | | | | | | | | | | | | | | | | | | | | | | | | | | | | | | | | | | | | | | | | | | | | | | | | | | | | | | | | | | | | | | | | | | | | | | | | | | | | | | | | | | | | | | | | | | | | | |
| 市町村等をまとめた地域 | 市町村 | 流域雨量指数基準 | 複合基準 *1 | 指定河川洪水予報による基準 | | | | | | | | | | | | | | | | | | | | | | | | | | | | | | | | | | | | | | | | | | | | | | | | | | | | | | | | | | | | | | | | | | | | | | | | | | | | | | | | | | | | | | | | | | | | | | | | | | | | | | | | | | | | | | | | | | | | | | | | | | | | | | | | | | | | | | | | | | | |
| 高知中央 | 高知市 | 鏡川流域=43.1, 神田川流域=12.5, 吉原川流域=13.3, 十市川流域=10.3, 下田川流域=21.4, 久万川流域=44, 新川流域=19.9, 舟入川流域=13.4, 江の口川流域=12.5, 国分川流域=31, 芳原川流域=8.4, 紅水川流域=6.6, 北山川流域=3.5, 的瀧川流域=14.8 | 久万川流域=(12, 37.2), 新川流域=(12, 16.2), 舟入川流域=(12, 11.2), 江の口川流域=(12, 9.5), 国分川流域=(12, 27.9), 的瀧川流域=(12, 11.9) | 仁淀川【伊野(有堤)】, 物部川【深淵(有堤)】 | | | | | | | | | | | | | | | | | | | | | | | | | | | | | | | | | | | | | | | | | | | | | | | | | | | | | | | | | | | | | | | | | | | | | | | | | | | | | | | | | | | | | | | | | | | | | | | | | | | | | | | | | | | | | | | | | | | | | | | | | | | | | | | | | | | | | | | | | | | |
| | 南国市 | 後川流域=12.4, 下田川流域=16.8, 舟入川流域=12.1, 国分川流域=30.4, 山崎川流域=8.4, 笠ノ川流域=13.1 | 国分川流域=(12, 27.3) | 物部川【深淵(有堤)】 | | | | | | | | | | | | | | | | | | | | | | | | | | | | | | | | | | | | | | | | | | | | | | | | | | | | | | | | | | | | | | | | | | | | | | | | | | | | | | | | | | | | | | | | | | | | | | | | | | | | | | | | | | | | | | | | | | | | | | | | | | | | | | | | | | | | | | | | | | | |
| | 土佐市 | 波介川流域=23.2, 甲原川流域=10.2, 萩谷川流域=9.7 | - | 仁淀川【伊野(有堤)】 | | | | | | | | | | | | | | | | | | | | | | | | | | | | | | | | | | | | | | | | | | | | | | | | | | | | | | | | | | | | | | | | | | | | | | | | | | | | | | | | | | | | | | | | | | | | | | | | | | | | | | | | | | | | | | | | | | | | | | | | | | | | | | | | | | | | | | | | | | | |
| | 須崎市 | 押岡川流域=9.1, 桜川流域=12.2, 御手洗川流域=11.6, 新莊川流域=37.4, 依包川流域=12.6 | - | - | | | | | | | | | | | | | | | | | | | | | | | | | | | | | | | | | | | | | | | | | | | | | | | | | | | | | | | | | | | | | | | | | | | | | | | | | | | | | | | | | | | | | | | | | | | | | | | | | | | | | | | | | | | | | | | | | | | | | | | | | | | | | | | | | | | | | | | | | | | |
| | 香南市 | 夜須川流域=20.2, 香宗川流域=22.8, 山北川流域=9.9, 島川流域=8.2 | 山北川流域=(12, 8.9) | 物部川【深淵(無堤)・深淵(有堤)】 | | | | | | | | | | | | | | | | | | | | | | | | | | | | | | | | | | | | | | | | | | | | | | | | | | | | | | | | | | | | | | | | | | | | | | | | | | | | | | | | | | | | | | | | | | | | | | | | | | | | | | | | | | | | | | | | | | | | | | | | | | | | | | | | | | | | | | | | | | | |
| | 香美市 | 物部川流域=58.3, 片地川流域=2.6, 国分川流域=18.9, 土生川流域=7.4 | 国分川流域=(12, 17) | 物部川【深淵(無堤)・深淵(有堤)】 | | | | | | | | | | | | | | | | | | | | | | | | | | | | | | | | | | | | | | | | | | | | | | | | | | | | | | | | | | | | | | | | | | | | | | | | | | | | | | | | | | | | | | | | | | | | | | | | | | | | | | | | | | | | | | | | | | | | | | | | | | | | | | | | | | | | | | | | | | | |
| | いの町 | 吉野川流域=43.8, 葛原川流域=24.1, 仁淀川流域=82.1, 宇治川流域=11.4, 勝賀瀬川流域=17.3, 上八川川流域=40.8, 小川川流域=20.6 | 仁淀川流域=(10, 78.1), 宇治川流域=(10, 9.7) | 仁淀川【伊野(無堤)・伊野(有堤)】 | | | | | | | | | | | | | | | | | | | | | | | | | | | | | | | | | | | | | | | | | | | | | | | | | | | | | | | | | | | | | | | | | | | | | | | | | | | | | | | | | | | | | | | | | | | | | | | | | | | | | | | | | | | | | | | | | | | | | | | | | | | | | | | | | | | | | | | | | | | |
| | 日高村 | 日下川流域=19.4 | 日下川流域=(14, 11.5) | 仁淀川【伊野(無堤)・伊野(有堤)】 | | | | | | | | | | | | | | | | | | | | | | | | | | | | | | | | | | | | | | | | | | | | | | | | | | | | | | | | | | | | | | | | | | | | | | | | | | | | | | | | | | | | | | | | | | | | | | | | | | | | | | | | | | | | | | | | | | | | | | | | | | | | | | | | | | | | | | | | | | | |
| | 嶺北 | 本山町 | 吉野川流域=72.5, 汗見川流域=29.9 | - | - | | | | | | | | | | | | | | | | | | | | | | | | | | | | | | | | | | | | | | | | | | | | | | | | | | | | | | | | | | | | | | | | | | | | | | | | | | | | | | | | | | | | | | | | | | | | | | | | | | | | | | | | | | | | | | | | | | | | | | | | | | | | | | | | | | | | | | | | | | |
| | | 大豊町 | 吉野川流域=78.4, 南小川流域=19.1, 穴内川流域=28.1, 立川川流域=18.3 | - | - | | | | | | | | | | | | | | | | | | | | | | | | | | | | | | | | | | | | | | | | | | | | | | | | | | | | | | | | | | | | | | | | | | | | | | | | | | | | | | | | | | | | | | | | | | | | | | | | | | | | | | | | | | | | | | | | | | | | | | | | | | | | | | | | | | | | | | | | | | |
| 土佐町 | | 地蔵寺川流域=31.4 | - | - | | | | | | | | | | | | | | | | | | | | | | | | | | | | | | | | | | | | | | | | | | | | | | | | | | | | | | | | | | | | | | | | | | | | | | | | | | | | | | | | | | | | | | | | | | | | | | | | | | | | | | | | | | | | | | | | | | | | | | | | | | | | | | | | | | | | | | | | | | | |
| 高吾北 | 大川村 | 吉野川流域=54.6 | - | - | | | | | | | | | | | | | | | | | | | | | | | | | | | | | | | | | | | | | | | | | | | | | | | | | | | | | | | | | | | | | | | | | | | | | | | | | | | | | | | | | | | | | | | | | | | | | | | | | | | | | | | | | | | | | | | | | | | | | | | | | | | | | | | | | | | | | | | | | | | |
| | 仁淀川町 | 仁淀川流域=82, 土居川流域=37.6, 中津川流域=10.6, 長者川流域=3.9, 小郷川流域=8.2, 安居川流域=20.3 | - | - | | | | | | | | | | | | | | | | | | | | | | | | | | | | | | | | | | | | | | | | | | | | | | | | | | | | | | | | | | | | | | | | | | | | | | | | | | | | | | | | | | | | | | | | | | | | | | | | | | | | | | | | | | | | | | | | | | | | | | | | | | | | | | | | | | | | | | | | | | | |
| | 佐川町 | 日下川流域=11.2, 柳瀬川流域=24, 中野川流域=10.2, 春日川流域=5.6, 西山川流域=7.2, 長竹川流域=6.5, 伏尾川流域=7.3 | - | 仁淀川【伊野(有堤)】 | | | | | | | | | | | | | | | | | | | | | | | | | | | | | | | | | | | | | | | | | | | | | | | | | | | | | | | | | | | | | | | | | | | | | | | | | | | | | | | | | | | | | | | | | | | | | | | | | | | | | | | | | | | | | | | | | | | | | | | | | | | | | | | | | | | | | | | | | | | |
| 越知町 | 仁淀川流域=74.6, 大桐川流域=24.2, 南の川流域=7.6 | 仁淀川流域=(15, 67.1) | - | | | | | | | | | | | | | | | | | | | | | | | | | | | | | | | | | | | | | | | | | | | | | | | | | | | | | | | | | | | | | | | | | | | | | | | | | | | | | | | | | | | | | | | | | | | | | | | | | | | | | | | | | | | | | | | | | | | | | | | | | | | | | | | | | | | | | | | | | | | | |

| 令和3年度水防計画書(案) | | | | R2 計画書 のページ | 令和2年度水防計画書 | | | | | 備考 | | |
|---------------|--|--|---|-------------------|------------|--|---|--|---|--|---|--|
| 安芸 | | 流域=22.7, 室津川流域=19.7, 元川流域=16.2, 東ノ川流域=20.6, 西ノ川流域=22.9, 羽根川流域=27.3, 井の谷川流域=9.2 | | | 室戸 | 室戸市 | 入木川流域=121, 佐喜浜川流域=23.4, 室津川流域=18.1, 元川流域=16.5, 東ノ川流域=19.2, 西ノ川流域=21.3, 羽根川流域=28.2, 井の谷川流域=9.3 | - | - | | | |
| | 東洋町 | 野根川流域=31.2 | - | | | | 東洋町 | 野根川流域=31.4 | - | - | | |
| | 安芸市 | 伊尾木川流域=35.5, 小谷川流域=10.8, 安芸川流域=35.1, 穴内川流域=13.2, 赤野川流域=16.4, 帯谷川流域=11.6, 江川川流域=16.8 | 伊尾木川流域=(16, 35.5), 安芸川流域=(16, 31.5), 穴内川流域=(16, 11.8), 帯谷川流域=(16, 10.4), 江川川流域=(16, 15.1) | - | | | 安芸 | 安芸市 | 伊尾木川流域=36.8, 小谷川流域=10.5, 安芸川流域=35.1, 穴内川流域=12.2, 赤野川流域=14.6, 帯谷川流域=11.6, 江川川流域=16.4 | 穴内川流域=(13, 10.9), 帯谷川流域=(13, 10.4), 江川川流域=(13, 14.7) | - | |
| | 奈半利町 | 奈半利川流域=58.6, 長谷川流域=6.5 | - | | | 奈半利町 | | 奈半利川流域=6.6, 長谷川流域=8.1 | - | - | | |
| | 田野町 | 奈半利川流域=58.6, 池谷川流域=7.5 | - | | | 田野町 | | 奈半利川流域=60.2, 池谷川流域=7.5 | - | - | | |
| | 安田町 | 安田川流域=33.8, 横谷川流域=10.1 | - | | | 安田町 | | 安田川流域=34.9, 横谷川流域=8.4 | - | - | | |
| | 北川村 | 奈半利川流域=58.5, 野川流域=16, 小川川流域=31.8, 西谷川流域=9.3 | - | | | 北川村 | | 奈半利川流域=59.6, 野川川流域=12.5, 小川川流域=26.7, 西谷川流域=8.7 | - | - | | |
| | 馬路村 | 東川流域=10.5, 安田川流域=24.6 | - | | | 馬路村 | | 東川川流域=10.2, 安田川流域=24.6 | - | - | | |
| | 芸西村 | 和食川流域=12.6, 谷内川流域=8 | 和食川流域=(16, 11.3) | - | | 芸西村 | | 和食川流域=11.8, 谷内川流域=8.1 | 和食川流域=(14, 10.6) | - | | |
| | 宿毛市 | 中筋川流域=23.2, 山田川流域=12.8, 芳奈川流域=6.6, ヤイト川流域=7.6, 松田川流域=40.1, 篠川流域=23.9, 伊与福良川流域=27.4, 伊与野川流域=14.8 | 中筋川流域=(12, 20.3), 山田川流域=(18, 9.7), ヤイト川流域=(12, 6.3), 篠川流域=(16, 19.2), 伊与野川流域=(12, 14.7) | - | | | | 宿毛市 | 中筋川流域=20.2, 山田川流域=12.2, 芳奈川流域=6.1, ヤイト川流域=7.6, 松田川流域=38.7, 篠川流域=22, 福良川流域=27.4, 伊与野川流域=15.3 | 中筋川流域=(10, 18.7), 山田川流域=(10, 9.3), 篠川流域=(16, 19) | - | |
| 土佐清水市 | 立石川流域=10.3, 布川流域=11.5, 下ノ加江川流域=22.1, 鍵掛川流域=10.4, 久百々川流域=11.7, 加久見川流域=12.2, 益野川流域=13.8, 三崎川流域=15.4, 宗呂川流域=19.6, 片粕川流域=8.8, 貝ノ川流域=14.4, 市野々川流域=11.6, 西ノ川流域=10.9, 木ノ辻川流域=8.1 | 布川流域=(13, 10.4), 加久見川流域=(13, 12.1), 益野川流域=(13, 12.4), 三崎川流域=(13, 13.8), 宗呂川流域=(12, 17.6), 片粕川流域=(13, 7.9), 貝ノ川流域=(13, 12.9) | - | | 土佐清水市 | 立石川流域=6.5, 布川流域=11, 下ノ加江川流域=22.6, 鍵掛川流域=10.4, 久百々川流域=11.5, 加久見川流域=11.8, 益野川流域=14.8, 三崎川流域=14.6, 宗呂川流域=18.6, 片粕川流域=8.4, 貝ノ川流域=12.2, 市野々川流域=11.5, 西ノ川流域=10.2, 木ノ辻川流域=7.3 | 立石川流域=(18, 5.8), 下ノ加江川流域=(18, 20.3), 加久見川流域=(12, 10.6), 益野川流域=(12, 13.3), 三崎川流域=(12, 13.1), 宗呂川流域=(12, 16.7), 片粕川流域=(12, 7.5), 貝ノ川流域=(12, 10.9) | - | | | | |
| 四万十市 | 四万十川流域=75.4, 竹島川流域=9.4, 津蔵淵川流域=11.2, 深木川流域=10.3, 後川流域=41.7, 中筋川流域=36, 手洗川流域=10.7, 黒尊川流域=18.6, 目黒川流域=23.6, 藤の川川流域=14.8, 広見川流域=43.6, 江川川流域=10.5, 岩田川流域=15.4, 板の川流域=7.1, 内川川流域=22.4, 森沢川流域=9.5, 磯ノ川流域=8.4, 横瀬川流域=12.9, 家地川流域=10.1 | 四万十川流域=(15, 48.3), 後川流域=(15, 26.2), 中筋川流域=(13, 36), 手洗川流域=(11, 9), 黒尊川流域=(9, 18.6), 目黒川流域=(11, 22.2), 広見川流域=(15, 39.2), 岩田川流域=(11, 13.8) | - | | 四万十市 | 四万十川流域=75.4, 竹島川流域=10, 津蔵淵川流域=7.9, 深木川流域=9.6, 後川流域=40, 中筋川流域=34, 手洗川流域=8.2, 黒尊川流域=15, 目黒川流域=25.2, 藤の川川流域=11, 広見川流域=44.3, 江川川流域=10.6, 岩田川流域=13.8, 板の川流域=7, 内川川流域=21.1, 森沢川流域=10.8, 磯ノ川流域=7.5, 横瀬川流域=12.6, 家地川流域=9.9 | 四万十川流域=(14, 48.2), 後川流域=(14, 24.9), 中筋川流域=(16, 28.4), 手洗川流域=(10, 7), 黒尊川流域=(10, 13.5), 目黒川流域=(10, 23.6), 広見川流域=(16, 39.8), 岩田川流域=(10, 12.4) | - | 四万十川[具同(無堤)]・具同(有堤)] | | | |
| 大月町 | 貝ノ川川流域=5, 小才角川流域=10.4, 才角川流域 | 小才角川流域=(10, 9), 才角川流域=(10, 9.1), 周防 | - | | 四万十市 | 四万十川流域=75.4, 竹島川流域=10, 津蔵淵川流域=7.9, 深木川流域=9.6, 後川流域=40, 中筋川流域=34, 手洗川流域=8.2, 黒尊川流域=15, 目黒川流域=25.2, 藤の川川流域=11, 広見川流域=44.3, 江川川流域=10.6, 岩田川流域=13.8, 板の川流域=7, 内川川流域=21.1, 森沢川流域=10.8, 磯ノ川流域=7.5, 横瀬川流域=12.6, 家地川流域=9.9 | 四万十川流域=(14, 48.2), 後川流域=(14, 24.9), 中筋川流域=(16, 28.4), 手洗川流域=(10, 7), 黒尊川流域=(10, 13.5), 目黒川流域=(10, 23.6), 広見川流域=(16, 39.8), 岩田川流域=(10, 12.4) | - | 四万十川[具同(無堤)]・具同(有堤)] | | | |

| 令和3年度水防計画書(案) | | | R2 計画書 のページ | 令和2年度水防計画書 | | | | | 備考 | |
|---------------|---|---|--|------------|--|--|---|--------|---------------|---|
| 高橋 | 三原村 | =10.2, 周防形川流域=9.3, 形川流域=(10, 8.3), 頭集頭集川流域=10.1, 弘見川流域=14.1 長谷川流域=10.7, 宮の川流域=10.4 | - | 樟多 | 市町村等をまとめた地域 | 市町村 | 流域雨量指数基準 | 複合基準*1 | 指定河川洪水予報による基準 | |
| | 黒潮町 | 伊与木川流域=27.5, 伊田川流域=9.6, 有井川流域=10.9, 蛭川流域=14.1, 湊川流域=12.7, 加持川流域=13, 蛭瀬川流域=14.1, 伊与喜川流域=7.6, 市野々川流域=8.1, 衣川流域=8.2, 小黒川流域=10.1, 矢の川流域=6.5, しだの川流域=7.9 | - | | 大月町 | 貝ノ川流域=5, 小才角川流域=10.4, 才角川流域=13, 周防形川流域=9.2, 頭集川流域=10.9, 弘見川流域=7.1 | 貝ノ川流域=(9, 4.5), 小才角川流域=(9, 9.3), 才角川流域=(9, 11.7), 周防形川流域=(9, 8.2), 頭集川流域=(9, 9.8) | - | - | |
| | 中土佐町 | 四万十川流域=39.9, 竹原川流域=8.4, 桑の又川流域=7.3, 大坂谷川流域=12.6, 久礼川流域=23.4, 上ノ加江川流域=16.7 | 大坂谷川流域=(12, 11.3) | | - | 三原村 | 長谷川流域=11, 宮の川流域=9.5 | - | - | - |
| | 榑原町 | 榑原川流域=51.3, 久保谷川流域=16.5, 北川流域=34.5, 高野川流域=10.5, 仲洞川流域=8.6, 四万川流域=22.1, 松谷川流域=8.4, 本モ谷川流域=9.2, 田野々川流域=8.6, 永野川流域=7.5 | 榑原川流域=(11, 48.8), 四万川流域=(11, 19.3), 本モ谷川流域=(11, 9.2) | | - | 黒潮町 | 伊与木川流域=28.2, 伊田川流域=8.8, 有井川流域=10.6, 蛭川流域=13.3, 湊川流域=13.6, 加持川流域=12.6, 蛭瀬川流域=12.3, 伊与喜川流域=7.5, 市野々川流域=7.9, 衣川流域=8.1, 小黒川流域=10, 矢の川流域=6.2, しだの川流域=5.7 | - | - | - |
| 津野町 | 北川流域=28.1, 高野川流域=7.2, 西の谷川流域=14.8, 力石川流域=9.2, 四万十川流域=13.9, 新莊川流域=24.8 | - | - | 中土佐町 | 四万十川流域=40.3, 竹原川流域=7.6, 桑の又川流域=7.3, 大坂谷川流域=10.4, 久礼川流域=22.4, 上ノ加江川流域=13.6 | 四万十川流域=(13, 38.2) | - | - | | |
| 四万十町 | 四万十川流域=58.6, 長沢川流域=18.1, 久保川流域=16.3, 野々川流域=12.4, 北の川流域=9.6, 榑原川流域=58.8, 葛籠川流域=14.1, 打井川流域=14, 相去川流域=11.7, 井細川流域=18.6, 若井川流域=12, 神ノ川流域=12.4, 見付川流域=11.6, 弘川流域=9.7, 仁井田川流域=29.1, 勝賀野川流域=9.8, 戸川ノ川流域=8.5, 芳川流域=15.6, 中津川流域=16.6, 東又川流域=21, 与津地川流域=11.9, 大井川流域=11.6, 奥與地川流域=9.1, 日野地川流域=10.5, 志和川流域=8.8, 後川流域=9.5 | 四万十川流域=(13, 56), 戸川ノ川流域=(13, 7.6), 志和川流域=(13, 6.8) | - | 榑原町 | 榑原川流域=51.9, 久保谷川流域=12.5, 北川流域=37, 高野川流域=9.3, 仲洞川流域=7.5, 四万川流域=22.5, 松谷川流域=8.4, 本モ谷川流域=9.3, 田野々川流域=7.2, 永野川流域=8.2 | 榑原川流域=(12, 49.4), 四万川流域=(12, 19.4) | - | - | | |
| 高橋 | 北川流域=27.5, 高野川流域=5, 西の谷川流域=12.8, 力石川流域=7.3, 四万十川流域=14.3, 新莊川流域=26.7 | - | - | 津野町 | 北川流域=27.5, 高野川流域=5, 西の谷川流域=12.8, 力石川流域=7.3, 四万十川流域=14.3, 新莊川流域=26.7 | - | - | - | | |
| 四万十町 | 四万十川流域=57.6, 長沢川流域=17.4, 久保川流域=18, 野々川流域=10.3, 北の川流域=8.2, 榑原川流域=60.3, 葛籠川流域=11.4, 打井川流域=10.8, 相去川流域=10.7, 井細川流域=16.5, 若井川流域=8.7, 神ノ川流域=12.4, 見付川流域=9.5, 弘川流域=9.1, 仁井田川流域=28.1, 勝賀野川流域=9.9, 戸川ノ川流域=8.5, 芳川流域=11, 中津川流域=18.8, 東又川流域=19.5, 与津地川流域=8, 大井川流域=11.6, 奥與地川流域=9.2, 日野地川流域=8.3, 志和川流域=8.6, 後川流域=15.8 | 四万十川流域=(13, 54.7), 戸川ノ川流域=(13, 7.6), 芳川流域=(17, 9.9), 志和川流域=(17, 6.5) | - | 四万十町 | 四万十川流域=57.6, 長沢川流域=17.4, 久保川流域=18, 野々川流域=10.3, 北の川流域=8.2, 榑原川流域=60.3, 葛籠川流域=11.4, 打井川流域=10.8, 相去川流域=10.7, 井細川流域=16.5, 若井川流域=8.7, 神ノ川流域=12.4, 見付川流域=9.5, 弘川流域=9.1, 仁井田川流域=28.1, 勝賀野川流域=9.9, 戸川ノ川流域=8.5, 芳川流域=11, 中津川流域=18.8, 東又川流域=19.5, 与津地川流域=8, 大井川流域=11.6, 奥與地川流域=9.2, 日野地川流域=8.3, 志和川流域=8.6, 後川流域=15.8 | 四万十川流域=(13, 54.7), 戸川ノ川流域=(13, 7.6), 芳川流域=(17, 9.9), 志和川流域=(17, 6.5) | - | - | | |

*1 (表面雨量指数, 流域雨量指数)の組み合わせによる基準値を表しています。

*1 (表面雨量指数, 流域雨量指数)の組み合わせによる基準値を表しています。

| 令和3年度水防計画書（案） | R2 計画書 のページ | 令和2年度水防計画書 | 備考 | | | | | | | | | | | | | | | | | | | | | | | | | | | | | | | | | | | | | | | | | | | | | | | | | | | | | | | | | | | | | | | | | | | | | | | | | | | | | | | | | | | | | | | | | | | | | | | | | | | | | | | | | | | | | | | | | | | | | | | | | | | | | | | | | | | | | | | | | | | | | | | | | | | | | | | | | | | | | | | | | | | | | | | | | | | | | | | | | | | | | | | | | | | | | | | | | | | | | | | | | | | | | | | | | | | | | | | | | | | | | | | | | | |
|--|-------------------|------------|----------|----------|------|-----|----|-----|-----|----|-----|-----|----|-----|-----|----|-----|-----|----|-----|-----|----|-----|-----|----|-----|-----|----|-----|----|-----|----|-----|-----|----|-----|-----|----|-----|-----|----|-----|-----|------|----|-----|-----|----|-----|-----|---|-----|----|-----|----|-----|-----|----|-----|----|-----|----|-----|------|----|-----|-----|----|-----|-----|----|-----|-----|----|-----|-----|----|-----|-----|----|-----|----|-----|----|-----|-------|----|-----|------|----|-----|-----|----|-----|-----|----|-----|-----|----|-----|----|------|----|-----|-----|----|-----|-----|----|-----|------|----|-----|---|--|-------------|-----|----------|----------|------|-----|----|-----|-----|----|-----|-----|----|-----|-----|----|-----|-----|----|-----|-----|----|-----|-----|----|-----|-----|----|-----|----|-----|----|-----|-----|----|-----|-----|----|-----|-----|----|-----|-----|------|----|-----|-----|----|-----|-----|---|-----|----|-----|----|-----|-----|----|-----|----|-----|----|-----|------|----|-----|-----|----|-----|-----|----|-----|-----|----|-----|-----|----|-----|-----|----|-----|----|-----|----|-----|-------|----|-----|------|----|-----|-----|----|-----|-----|----|-----|-----|----|-----|----|------|----|-----|-----|----|-----|-----|----|-----|------|----|-----|---------------------------|
| <p>(別表3) 大雨注意報基準</p> <p style="text-align: right;">令和3年6月3日現在</p> <table border="1" data-bbox="85 311 963 1412"> <thead> <tr> <th>市町村等をまとめた地域</th> <th>市町村</th> <th>表面雨量指数基準</th> <th>土壌雨量指数基準</th> </tr> </thead> <tbody> <tr><td rowspan="8">高知中央</td><td>高知市</td><td>16</td><td>184</td></tr> <tr><td>南国市</td><td>16</td><td>179</td></tr> <tr><td>土佐市</td><td>16</td><td>181</td></tr> <tr><td>須崎市</td><td>16</td><td>189</td></tr> <tr><td>香南市</td><td>15</td><td>172</td></tr> <tr><td>香美市</td><td>16</td><td>172</td></tr> <tr><td>いの町</td><td>13</td><td>179</td></tr> <tr><td>日高村</td><td>16</td><td>181</td></tr> <tr><td rowspan="4">嶺北</td><td>本山町</td><td>17</td><td>182</td></tr> <tr><td>大豊町</td><td>18</td><td>173</td></tr> <tr><td>土佐町</td><td>17</td><td>192</td></tr> <tr><td>大川村</td><td>19</td><td>194</td></tr> <tr><td rowspan="3">高吾北</td><td>仁淀川町</td><td>12</td><td>172</td></tr> <tr><td>佐川町</td><td>12</td><td>174</td></tr> <tr><td>越知町</td><td>9</td><td>172</td></tr> <tr><td rowspan="2">室戸</td><td>室戸市</td><td>20</td><td>152</td></tr> <tr><td>東洋町</td><td>20</td><td>204</td></tr> <tr><td rowspan="7">安芸</td><td>安芸市</td><td>12</td><td>165</td></tr> <tr><td>奈半利町</td><td>18</td><td>200</td></tr> <tr><td>田野町</td><td>14</td><td>164</td></tr> <tr><td>安田町</td><td>15</td><td>164</td></tr> <tr><td>北川村</td><td>18</td><td>198</td></tr> <tr><td>馬路村</td><td>17</td><td>194</td></tr> <tr><td>芸西村</td><td>15</td><td>168</td></tr> <tr><td rowspan="6">幡多</td><td>宿毛市</td><td>13</td><td>150</td></tr> <tr><td>土佐清水市</td><td>17</td><td>160</td></tr> <tr><td>四万十市</td><td>13</td><td>152</td></tr> <tr><td>大月町</td><td>12</td><td>155</td></tr> <tr><td>三原村</td><td>16</td><td>198</td></tr> <tr><td>黒潮町</td><td>17</td><td>152</td></tr> <tr><td rowspan="4">高幡</td><td>中土佐町</td><td>16</td><td>179</td></tr> <tr><td>構原町</td><td>15</td><td>152</td></tr> <tr><td>津野町</td><td>18</td><td>161</td></tr> <tr><td>四万十町</td><td>17</td><td>152</td></tr> </tbody> </table> | 市町村等をまとめた地域 | 市町村 | 表面雨量指数基準 | 土壌雨量指数基準 | 高知中央 | 高知市 | 16 | 184 | 南国市 | 16 | 179 | 土佐市 | 16 | 181 | 須崎市 | 16 | 189 | 香南市 | 15 | 172 | 香美市 | 16 | 172 | いの町 | 13 | 179 | 日高村 | 16 | 181 | 嶺北 | 本山町 | 17 | 182 | 大豊町 | 18 | 173 | 土佐町 | 17 | 192 | 大川村 | 19 | 194 | 高吾北 | 仁淀川町 | 12 | 172 | 佐川町 | 12 | 174 | 越知町 | 9 | 172 | 室戸 | 室戸市 | 20 | 152 | 東洋町 | 20 | 204 | 安芸 | 安芸市 | 12 | 165 | 奈半利町 | 18 | 200 | 田野町 | 14 | 164 | 安田町 | 15 | 164 | 北川村 | 18 | 198 | 馬路村 | 17 | 194 | 芸西村 | 15 | 168 | 幡多 | 宿毛市 | 13 | 150 | 土佐清水市 | 17 | 160 | 四万十市 | 13 | 152 | 大月町 | 12 | 155 | 三原村 | 16 | 198 | 黒潮町 | 17 | 152 | 高幡 | 中土佐町 | 16 | 179 | 構原町 | 15 | 152 | 津野町 | 18 | 161 | 四万十町 | 17 | 152 | <p>P27 第3章 第1節 気象庁が 行う予報 および警 報 別表3</p> | <p>(別表3) 大雨注意報基準</p> <p style="text-align: right;">令和元年5月29日現在</p> <table border="1" data-bbox="1169 303 2047 1439"> <thead> <tr> <th>市町村等をまとめた地域</th> <th>市町村</th> <th>表面雨量指数基準</th> <th>土壌雨量指数基準</th> </tr> </thead> <tbody> <tr><td rowspan="9">高知中央</td><td>高知市</td><td>16</td><td>184</td></tr> <tr><td>南国市</td><td>16</td><td>179</td></tr> <tr><td>土佐市</td><td>16</td><td>181</td></tr> <tr><td>須崎市</td><td>16</td><td>189</td></tr> <tr><td>香南市</td><td>15</td><td>172</td></tr> <tr><td>香美市</td><td>16</td><td>172</td></tr> <tr><td>いの町</td><td>13</td><td>179</td></tr> <tr><td>日高村</td><td>16</td><td>181</td></tr> <tr><td rowspan="4">嶺北</td><td>本山町</td><td>17</td><td>182</td></tr> <tr><td>大豊町</td><td>18</td><td>173</td></tr> <tr><td>土佐町</td><td>17</td><td>192</td></tr> <tr><td>大川村</td><td>19</td><td>194</td></tr> <tr><td rowspan="3">高吾北</td><td>仁淀川町</td><td>12</td><td>172</td></tr> <tr><td>佐川町</td><td>12</td><td>174</td></tr> <tr><td>越知町</td><td>9</td><td>172</td></tr> <tr><td rowspan="2">室戸</td><td>室戸市</td><td>20</td><td>152</td></tr> <tr><td>東洋町</td><td>20</td><td>204</td></tr> <tr><td rowspan="7">安芸</td><td>安芸市</td><td>12</td><td>165</td></tr> <tr><td>奈半利町</td><td>18</td><td>200</td></tr> <tr><td>田野町</td><td>14</td><td>164</td></tr> <tr><td>安田町</td><td>15</td><td>164</td></tr> <tr><td>北川村</td><td>18</td><td>198</td></tr> <tr><td>馬路村</td><td>17</td><td>194</td></tr> <tr><td>芸西村</td><td>15</td><td>168</td></tr> <tr><td rowspan="6">幡多</td><td>宿毛市</td><td>13</td><td>150</td></tr> <tr><td>土佐清水市</td><td>15</td><td>160</td></tr> <tr><td>四万十市</td><td>13</td><td>152</td></tr> <tr><td>大月町</td><td>12</td><td>155</td></tr> <tr><td>三原村</td><td>16</td><td>198</td></tr> <tr><td>黒潮町</td><td>16</td><td>152</td></tr> <tr><td rowspan="4">高幡</td><td>中土佐町</td><td>16</td><td>179</td></tr> <tr><td>構原町</td><td>15</td><td>152</td></tr> <tr><td>津野町</td><td>18</td><td>161</td></tr> <tr><td>四万十町</td><td>17</td><td>152</td></tr> </tbody> </table> | 市町村等をまとめた地域 | 市町村 | 表面雨量指数基準 | 土壌雨量指数基準 | 高知中央 | 高知市 | 16 | 184 | 南国市 | 16 | 179 | 土佐市 | 16 | 181 | 須崎市 | 16 | 189 | 香南市 | 15 | 172 | 香美市 | 16 | 172 | いの町 | 13 | 179 | 日高村 | 16 | 181 | 嶺北 | 本山町 | 17 | 182 | 大豊町 | 18 | 173 | 土佐町 | 17 | 192 | 大川村 | 19 | 194 | 高吾北 | 仁淀川町 | 12 | 172 | 佐川町 | 12 | 174 | 越知町 | 9 | 172 | 室戸 | 室戸市 | 20 | 152 | 東洋町 | 20 | 204 | 安芸 | 安芸市 | 12 | 165 | 奈半利町 | 18 | 200 | 田野町 | 14 | 164 | 安田町 | 15 | 164 | 北川村 | 18 | 198 | 馬路村 | 17 | 194 | 芸西村 | 15 | 168 | 幡多 | 宿毛市 | 13 | 150 | 土佐清水市 | 15 | 160 | 四万十市 | 13 | 152 | 大月町 | 12 | 155 | 三原村 | 16 | 198 | 黒潮町 | 16 | 152 | 高幡 | 中土佐町 | 16 | 179 | 構原町 | 15 | 152 | 津野町 | 18 | 161 | 四万十町 | 17 | 152 | <p>注意報 基準の 改定</p> |
| 市町村等をまとめた地域 | 市町村 | 表面雨量指数基準 | 土壌雨量指数基準 | | | | | | | | | | | | | | | | | | | | | | | | | | | | | | | | | | | | | | | | | | | | | | | | | | | | | | | | | | | | | | | | | | | | | | | | | | | | | | | | | | | | | | | | | | | | | | | | | | | | | | | | | | | | | | | | | | | | | | | | | | | | | | | | | | | | | | | | | | | | | | | | | | | | | | | | | | | | | | | | | | | | | | | | | | | | | | | | | | | | | | | | | | | | | | | | | | | | | | | | | | | | | | | | | | | | | | | | | | | | | | | | | | |
| 高知中央 | 高知市 | 16 | 184 | | | | | | | | | | | | | | | | | | | | | | | | | | | | | | | | | | | | | | | | | | | | | | | | | | | | | | | | | | | | | | | | | | | | | | | | | | | | | | | | | | | | | | | | | | | | | | | | | | | | | | | | | | | | | | | | | | | | | | | | | | | | | | | | | | | | | | | | | | | | | | | | | | | | | | | | | | | | | | | | | | | | | | | | | | | | | | | | | | | | | | | | | | | | | | | | | | | | | | | | | | | | | | | | | | | | | | | | | | | | | | | | | | |
| | 南国市 | 16 | 179 | | | | | | | | | | | | | | | | | | | | | | | | | | | | | | | | | | | | | | | | | | | | | | | | | | | | | | | | | | | | | | | | | | | | | | | | | | | | | | | | | | | | | | | | | | | | | | | | | | | | | | | | | | | | | | | | | | | | | | | | | | | | | | | | | | | | | | | | | | | | | | | | | | | | | | | | | | | | | | | | | | | | | | | | | | | | | | | | | | | | | | | | | | | | | | | | | | | | | | | | | | | | | | | | | | | | | | | | | | | | | | | | | | |
| | 土佐市 | 16 | 181 | | | | | | | | | | | | | | | | | | | | | | | | | | | | | | | | | | | | | | | | | | | | | | | | | | | | | | | | | | | | | | | | | | | | | | | | | | | | | | | | | | | | | | | | | | | | | | | | | | | | | | | | | | | | | | | | | | | | | | | | | | | | | | | | | | | | | | | | | | | | | | | | | | | | | | | | | | | | | | | | | | | | | | | | | | | | | | | | | | | | | | | | | | | | | | | | | | | | | | | | | | | | | | | | | | | | | | | | | | | | | | | | | | |
| | 須崎市 | 16 | 189 | | | | | | | | | | | | | | | | | | | | | | | | | | | | | | | | | | | | | | | | | | | | | | | | | | | | | | | | | | | | | | | | | | | | | | | | | | | | | | | | | | | | | | | | | | | | | | | | | | | | | | | | | | | | | | | | | | | | | | | | | | | | | | | | | | | | | | | | | | | | | | | | | | | | | | | | | | | | | | | | | | | | | | | | | | | | | | | | | | | | | | | | | | | | | | | | | | | | | | | | | | | | | | | | | | | | | | | | | | | | | | | | | | |
| | 香南市 | 15 | 172 | | | | | | | | | | | | | | | | | | | | | | | | | | | | | | | | | | | | | | | | | | | | | | | | | | | | | | | | | | | | | | | | | | | | | | | | | | | | | | | | | | | | | | | | | | | | | | | | | | | | | | | | | | | | | | | | | | | | | | | | | | | | | | | | | | | | | | | | | | | | | | | | | | | | | | | | | | | | | | | | | | | | | | | | | | | | | | | | | | | | | | | | | | | | | | | | | | | | | | | | | | | | | | | | | | | | | | | | | | | | | | | | | | |
| | 香美市 | 16 | 172 | | | | | | | | | | | | | | | | | | | | | | | | | | | | | | | | | | | | | | | | | | | | | | | | | | | | | | | | | | | | | | | | | | | | | | | | | | | | | | | | | | | | | | | | | | | | | | | | | | | | | | | | | | | | | | | | | | | | | | | | | | | | | | | | | | | | | | | | | | | | | | | | | | | | | | | | | | | | | | | | | | | | | | | | | | | | | | | | | | | | | | | | | | | | | | | | | | | | | | | | | | | | | | | | | | | | | | | | | | | | | | | | | | |
| | いの町 | 13 | 179 | | | | | | | | | | | | | | | | | | | | | | | | | | | | | | | | | | | | | | | | | | | | | | | | | | | | | | | | | | | | | | | | | | | | | | | | | | | | | | | | | | | | | | | | | | | | | | | | | | | | | | | | | | | | | | | | | | | | | | | | | | | | | | | | | | | | | | | | | | | | | | | | | | | | | | | | | | | | | | | | | | | | | | | | | | | | | | | | | | | | | | | | | | | | | | | | | | | | | | | | | | | | | | | | | | | | | | | | | | | | | | | | | | |
| | 日高村 | 16 | 181 | | | | | | | | | | | | | | | | | | | | | | | | | | | | | | | | | | | | | | | | | | | | | | | | | | | | | | | | | | | | | | | | | | | | | | | | | | | | | | | | | | | | | | | | | | | | | | | | | | | | | | | | | | | | | | | | | | | | | | | | | | | | | | | | | | | | | | | | | | | | | | | | | | | | | | | | | | | | | | | | | | | | | | | | | | | | | | | | | | | | | | | | | | | | | | | | | | | | | | | | | | | | | | | | | | | | | | | | | | | | | | | | | | |
| 嶺北 | 本山町 | 17 | 182 | | | | | | | | | | | | | | | | | | | | | | | | | | | | | | | | | | | | | | | | | | | | | | | | | | | | | | | | | | | | | | | | | | | | | | | | | | | | | | | | | | | | | | | | | | | | | | | | | | | | | | | | | | | | | | | | | | | | | | | | | | | | | | | | | | | | | | | | | | | | | | | | | | | | | | | | | | | | | | | | | | | | | | | | | | | | | | | | | | | | | | | | | | | | | | | | | | | | | | | | | | | | | | | | | | | | | | | | | | | | | | | | | | |
| | 大豊町 | 18 | 173 | | | | | | | | | | | | | | | | | | | | | | | | | | | | | | | | | | | | | | | | | | | | | | | | | | | | | | | | | | | | | | | | | | | | | | | | | | | | | | | | | | | | | | | | | | | | | | | | | | | | | | | | | | | | | | | | | | | | | | | | | | | | | | | | | | | | | | | | | | | | | | | | | | | | | | | | | | | | | | | | | | | | | | | | | | | | | | | | | | | | | | | | | | | | | | | | | | | | | | | | | | | | | | | | | | | | | | | | | | | | | | | | | | |
| | 土佐町 | 17 | 192 | | | | | | | | | | | | | | | | | | | | | | | | | | | | | | | | | | | | | | | | | | | | | | | | | | | | | | | | | | | | | | | | | | | | | | | | | | | | | | | | | | | | | | | | | | | | | | | | | | | | | | | | | | | | | | | | | | | | | | | | | | | | | | | | | | | | | | | | | | | | | | | | | | | | | | | | | | | | | | | | | | | | | | | | | | | | | | | | | | | | | | | | | | | | | | | | | | | | | | | | | | | | | | | | | | | | | | | | | | | | | | | | | | |
| | 大川村 | 19 | 194 | | | | | | | | | | | | | | | | | | | | | | | | | | | | | | | | | | | | | | | | | | | | | | | | | | | | | | | | | | | | | | | | | | | | | | | | | | | | | | | | | | | | | | | | | | | | | | | | | | | | | | | | | | | | | | | | | | | | | | | | | | | | | | | | | | | | | | | | | | | | | | | | | | | | | | | | | | | | | | | | | | | | | | | | | | | | | | | | | | | | | | | | | | | | | | | | | | | | | | | | | | | | | | | | | | | | | | | | | | | | | | | | | | |
| 高吾北 | 仁淀川町 | 12 | 172 | | | | | | | | | | | | | | | | | | | | | | | | | | | | | | | | | | | | | | | | | | | | | | | | | | | | | | | | | | | | | | | | | | | | | | | | | | | | | | | | | | | | | | | | | | | | | | | | | | | | | | | | | | | | | | | | | | | | | | | | | | | | | | | | | | | | | | | | | | | | | | | | | | | | | | | | | | | | | | | | | | | | | | | | | | | | | | | | | | | | | | | | | | | | | | | | | | | | | | | | | | | | | | | | | | | | | | | | | | | | | | | | | | |
| | 佐川町 | 12 | 174 | | | | | | | | | | | | | | | | | | | | | | | | | | | | | | | | | | | | | | | | | | | | | | | | | | | | | | | | | | | | | | | | | | | | | | | | | | | | | | | | | | | | | | | | | | | | | | | | | | | | | | | | | | | | | | | | | | | | | | | | | | | | | | | | | | | | | | | | | | | | | | | | | | | | | | | | | | | | | | | | | | | | | | | | | | | | | | | | | | | | | | | | | | | | | | | | | | | | | | | | | | | | | | | | | | | | | | | | | | | | | | | | | | |
| | 越知町 | 9 | 172 | | | | | | | | | | | | | | | | | | | | | | | | | | | | | | | | | | | | | | | | | | | | | | | | | | | | | | | | | | | | | | | | | | | | | | | | | | | | | | | | | | | | | | | | | | | | | | | | | | | | | | | | | | | | | | | | | | | | | | | | | | | | | | | | | | | | | | | | | | | | | | | | | | | | | | | | | | | | | | | | | | | | | | | | | | | | | | | | | | | | | | | | | | | | | | | | | | | | | | | | | | | | | | | | | | | | | | | | | | | | | | | | | | |
| 室戸 | 室戸市 | 20 | 152 | | | | | | | | | | | | | | | | | | | | | | | | | | | | | | | | | | | | | | | | | | | | | | | | | | | | | | | | | | | | | | | | | | | | | | | | | | | | | | | | | | | | | | | | | | | | | | | | | | | | | | | | | | | | | | | | | | | | | | | | | | | | | | | | | | | | | | | | | | | | | | | | | | | | | | | | | | | | | | | | | | | | | | | | | | | | | | | | | | | | | | | | | | | | | | | | | | | | | | | | | | | | | | | | | | | | | | | | | | | | | | | | | | |
| | 東洋町 | 20 | 204 | | | | | | | | | | | | | | | | | | | | | | | | | | | | | | | | | | | | | | | | | | | | | | | | | | | | | | | | | | | | | | | | | | | | | | | | | | | | | | | | | | | | | | | | | | | | | | | | | | | | | | | | | | | | | | | | | | | | | | | | | | | | | | | | | | | | | | | | | | | | | | | | | | | | | | | | | | | | | | | | | | | | | | | | | | | | | | | | | | | | | | | | | | | | | | | | | | | | | | | | | | | | | | | | | | | | | | | | | | | | | | | | | | |
| 安芸 | 安芸市 | 12 | 165 | | | | | | | | | | | | | | | | | | | | | | | | | | | | | | | | | | | | | | | | | | | | | | | | | | | | | | | | | | | | | | | | | | | | | | | | | | | | | | | | | | | | | | | | | | | | | | | | | | | | | | | | | | | | | | | | | | | | | | | | | | | | | | | | | | | | | | | | | | | | | | | | | | | | | | | | | | | | | | | | | | | | | | | | | | | | | | | | | | | | | | | | | | | | | | | | | | | | | | | | | | | | | | | | | | | | | | | | | | | | | | | | | | |
| | 奈半利町 | 18 | 200 | | | | | | | | | | | | | | | | | | | | | | | | | | | | | | | | | | | | | | | | | | | | | | | | | | | | | | | | | | | | | | | | | | | | | | | | | | | | | | | | | | | | | | | | | | | | | | | | | | | | | | | | | | | | | | | | | | | | | | | | | | | | | | | | | | | | | | | | | | | | | | | | | | | | | | | | | | | | | | | | | | | | | | | | | | | | | | | | | | | | | | | | | | | | | | | | | | | | | | | | | | | | | | | | | | | | | | | | | | | | | | | | | | |
| | 田野町 | 14 | 164 | | | | | | | | | | | | | | | | | | | | | | | | | | | | | | | | | | | | | | | | | | | | | | | | | | | | | | | | | | | | | | | | | | | | | | | | | | | | | | | | | | | | | | | | | | | | | | | | | | | | | | | | | | | | | | | | | | | | | | | | | | | | | | | | | | | | | | | | | | | | | | | | | | | | | | | | | | | | | | | | | | | | | | | | | | | | | | | | | | | | | | | | | | | | | | | | | | | | | | | | | | | | | | | | | | | | | | | | | | | | | | | | | | |
| | 安田町 | 15 | 164 | | | | | | | | | | | | | | | | | | | | | | | | | | | | | | | | | | | | | | | | | | | | | | | | | | | | | | | | | | | | | | | | | | | | | | | | | | | | | | | | | | | | | | | | | | | | | | | | | | | | | | | | | | | | | | | | | | | | | | | | | | | | | | | | | | | | | | | | | | | | | | | | | | | | | | | | | | | | | | | | | | | | | | | | | | | | | | | | | | | | | | | | | | | | | | | | | | | | | | | | | | | | | | | | | | | | | | | | | | | | | | | | | | |
| | 北川村 | 18 | 198 | | | | | | | | | | | | | | | | | | | | | | | | | | | | | | | | | | | | | | | | | | | | | | | | | | | | | | | | | | | | | | | | | | | | | | | | | | | | | | | | | | | | | | | | | | | | | | | | | | | | | | | | | | | | | | | | | | | | | | | | | | | | | | | | | | | | | | | | | | | | | | | | | | | | | | | | | | | | | | | | | | | | | | | | | | | | | | | | | | | | | | | | | | | | | | | | | | | | | | | | | | | | | | | | | | | | | | | | | | | | | | | | | | |
| | 馬路村 | 17 | 194 | | | | | | | | | | | | | | | | | | | | | | | | | | | | | | | | | | | | | | | | | | | | | | | | | | | | | | | | | | | | | | | | | | | | | | | | | | | | | | | | | | | | | | | | | | | | | | | | | | | | | | | | | | | | | | | | | | | | | | | | | | | | | | | | | | | | | | | | | | | | | | | | | | | | | | | | | | | | | | | | | | | | | | | | | | | | | | | | | | | | | | | | | | | | | | | | | | | | | | | | | | | | | | | | | | | | | | | | | | | | | | | | | | |
| | 芸西村 | 15 | 168 | | | | | | | | | | | | | | | | | | | | | | | | | | | | | | | | | | | | | | | | | | | | | | | | | | | | | | | | | | | | | | | | | | | | | | | | | | | | | | | | | | | | | | | | | | | | | | | | | | | | | | | | | | | | | | | | | | | | | | | | | | | | | | | | | | | | | | | | | | | | | | | | | | | | | | | | | | | | | | | | | | | | | | | | | | | | | | | | | | | | | | | | | | | | | | | | | | | | | | | | | | | | | | | | | | | | | | | | | | | | | | | | | | |
| 幡多 | 宿毛市 | 13 | 150 | | | | | | | | | | | | | | | | | | | | | | | | | | | | | | | | | | | | | | | | | | | | | | | | | | | | | | | | | | | | | | | | | | | | | | | | | | | | | | | | | | | | | | | | | | | | | | | | | | | | | | | | | | | | | | | | | | | | | | | | | | | | | | | | | | | | | | | | | | | | | | | | | | | | | | | | | | | | | | | | | | | | | | | | | | | | | | | | | | | | | | | | | | | | | | | | | | | | | | | | | | | | | | | | | | | | | | | | | | | | | | | | | | |
| | 土佐清水市 | 17 | 160 | | | | | | | | | | | | | | | | | | | | | | | | | | | | | | | | | | | | | | | | | | | | | | | | | | | | | | | | | | | | | | | | | | | | | | | | | | | | | | | | | | | | | | | | | | | | | | | | | | | | | | | | | | | | | | | | | | | | | | | | | | | | | | | | | | | | | | | | | | | | | | | | | | | | | | | | | | | | | | | | | | | | | | | | | | | | | | | | | | | | | | | | | | | | | | | | | | | | | | | | | | | | | | | | | | | | | | | | | | | | | | | | | | |
| | 四万十市 | 13 | 152 | | | | | | | | | | | | | | | | | | | | | | | | | | | | | | | | | | | | | | | | | | | | | | | | | | | | | | | | | | | | | | | | | | | | | | | | | | | | | | | | | | | | | | | | | | | | | | | | | | | | | | | | | | | | | | | | | | | | | | | | | | | | | | | | | | | | | | | | | | | | | | | | | | | | | | | | | | | | | | | | | | | | | | | | | | | | | | | | | | | | | | | | | | | | | | | | | | | | | | | | | | | | | | | | | | | | | | | | | | | | | | | | | | |
| | 大月町 | 12 | 155 | | | | | | | | | | | | | | | | | | | | | | | | | | | | | | | | | | | | | | | | | | | | | | | | | | | | | | | | | | | | | | | | | | | | | | | | | | | | | | | | | | | | | | | | | | | | | | | | | | | | | | | | | | | | | | | | | | | | | | | | | | | | | | | | | | | | | | | | | | | | | | | | | | | | | | | | | | | | | | | | | | | | | | | | | | | | | | | | | | | | | | | | | | | | | | | | | | | | | | | | | | | | | | | | | | | | | | | | | | | | | | | | | | |
| | 三原村 | 16 | 198 | | | | | | | | | | | | | | | | | | | | | | | | | | | | | | | | | | | | | | | | | | | | | | | | | | | | | | | | | | | | | | | | | | | | | | | | | | | | | | | | | | | | | | | | | | | | | | | | | | | | | | | | | | | | | | | | | | | | | | | | | | | | | | | | | | | | | | | | | | | | | | | | | | | | | | | | | | | | | | | | | | | | | | | | | | | | | | | | | | | | | | | | | | | | | | | | | | | | | | | | | | | | | | | | | | | | | | | | | | | | | | | | | | |
| | 黒潮町 | 17 | 152 | | | | | | | | | | | | | | | | | | | | | | | | | | | | | | | | | | | | | | | | | | | | | | | | | | | | | | | | | | | | | | | | | | | | | | | | | | | | | | | | | | | | | | | | | | | | | | | | | | | | | | | | | | | | | | | | | | | | | | | | | | | | | | | | | | | | | | | | | | | | | | | | | | | | | | | | | | | | | | | | | | | | | | | | | | | | | | | | | | | | | | | | | | | | | | | | | | | | | | | | | | | | | | | | | | | | | | | | | | | | | | | | | | |
| 高幡 | 中土佐町 | 16 | 179 | | | | | | | | | | | | | | | | | | | | | | | | | | | | | | | | | | | | | | | | | | | | | | | | | | | | | | | | | | | | | | | | | | | | | | | | | | | | | | | | | | | | | | | | | | | | | | | | | | | | | | | | | | | | | | | | | | | | | | | | | | | | | | | | | | | | | | | | | | | | | | | | | | | | | | | | | | | | | | | | | | | | | | | | | | | | | | | | | | | | | | | | | | | | | | | | | | | | | | | | | | | | | | | | | | | | | | | | | | | | | | | | | | |
| | 構原町 | 15 | 152 | | | | | | | | | | | | | | | | | | | | | | | | | | | | | | | | | | | | | | | | | | | | | | | | | | | | | | | | | | | | | | | | | | | | | | | | | | | | | | | | | | | | | | | | | | | | | | | | | | | | | | | | | | | | | | | | | | | | | | | | | | | | | | | | | | | | | | | | | | | | | | | | | | | | | | | | | | | | | | | | | | | | | | | | | | | | | | | | | | | | | | | | | | | | | | | | | | | | | | | | | | | | | | | | | | | | | | | | | | | | | | | | | | |
| | 津野町 | 18 | 161 | | | | | | | | | | | | | | | | | | | | | | | | | | | | | | | | | | | | | | | | | | | | | | | | | | | | | | | | | | | | | | | | | | | | | | | | | | | | | | | | | | | | | | | | | | | | | | | | | | | | | | | | | | | | | | | | | | | | | | | | | | | | | | | | | | | | | | | | | | | | | | | | | | | | | | | | | | | | | | | | | | | | | | | | | | | | | | | | | | | | | | | | | | | | | | | | | | | | | | | | | | | | | | | | | | | | | | | | | | | | | | | | | | |
| | 四万十町 | 17 | 152 | | | | | | | | | | | | | | | | | | | | | | | | | | | | | | | | | | | | | | | | | | | | | | | | | | | | | | | | | | | | | | | | | | | | | | | | | | | | | | | | | | | | | | | | | | | | | | | | | | | | | | | | | | | | | | | | | | | | | | | | | | | | | | | | | | | | | | | | | | | | | | | | | | | | | | | | | | | | | | | | | | | | | | | | | | | | | | | | | | | | | | | | | | | | | | | | | | | | | | | | | | | | | | | | | | | | | | | | | | | | | | | | | | |
| 市町村等をまとめた地域 | 市町村 | 表面雨量指数基準 | 土壌雨量指数基準 | | | | | | | | | | | | | | | | | | | | | | | | | | | | | | | | | | | | | | | | | | | | | | | | | | | | | | | | | | | | | | | | | | | | | | | | | | | | | | | | | | | | | | | | | | | | | | | | | | | | | | | | | | | | | | | | | | | | | | | | | | | | | | | | | | | | | | | | | | | | | | | | | | | | | | | | | | | | | | | | | | | | | | | | | | | | | | | | | | | | | | | | | | | | | | | | | | | | | | | | | | | | | | | | | | | | | | | | | | | | | | | | | | |
| 高知中央 | 高知市 | 16 | 184 | | | | | | | | | | | | | | | | | | | | | | | | | | | | | | | | | | | | | | | | | | | | | | | | | | | | | | | | | | | | | | | | | | | | | | | | | | | | | | | | | | | | | | | | | | | | | | | | | | | | | | | | | | | | | | | | | | | | | | | | | | | | | | | | | | | | | | | | | | | | | | | | | | | | | | | | | | | | | | | | | | | | | | | | | | | | | | | | | | | | | | | | | | | | | | | | | | | | | | | | | | | | | | | | | | | | | | | | | | | | | | | | | | |
| | 南国市 | 16 | 179 | | | | | | | | | | | | | | | | | | | | | | | | | | | | | | | | | | | | | | | | | | | | | | | | | | | | | | | | | | | | | | | | | | | | | | | | | | | | | | | | | | | | | | | | | | | | | | | | | | | | | | | | | | | | | | | | | | | | | | | | | | | | | | | | | | | | | | | | | | | | | | | | | | | | | | | | | | | | | | | | | | | | | | | | | | | | | | | | | | | | | | | | | | | | | | | | | | | | | | | | | | | | | | | | | | | | | | | | | | | | | | | | | | |
| | 土佐市 | 16 | 181 | | | | | | | | | | | | | | | | | | | | | | | | | | | | | | | | | | | | | | | | | | | | | | | | | | | | | | | | | | | | | | | | | | | | | | | | | | | | | | | | | | | | | | | | | | | | | | | | | | | | | | | | | | | | | | | | | | | | | | | | | | | | | | | | | | | | | | | | | | | | | | | | | | | | | | | | | | | | | | | | | | | | | | | | | | | | | | | | | | | | | | | | | | | | | | | | | | | | | | | | | | | | | | | | | | | | | | | | | | | | | | | | | | |
| | 須崎市 | 16 | 189 | | | | | | | | | | | | | | | | | | | | | | | | | | | | | | | | | | | | | | | | | | | | | | | | | | | | | | | | | | | | | | | | | | | | | | | | | | | | | | | | | | | | | | | | | | | | | | | | | | | | | | | | | | | | | | | | | | | | | | | | | | | | | | | | | | | | | | | | | | | | | | | | | | | | | | | | | | | | | | | | | | | | | | | | | | | | | | | | | | | | | | | | | | | | | | | | | | | | | | | | | | | | | | | | | | | | | | | | | | | | | | | | | | |
| | 香南市 | 15 | 172 | | | | | | | | | | | | | | | | | | | | | | | | | | | | | | | | | | | | | | | | | | | | | | | | | | | | | | | | | | | | | | | | | | | | | | | | | | | | | | | | | | | | | | | | | | | | | | | | | | | | | | | | | | | | | | | | | | | | | | | | | | | | | | | | | | | | | | | | | | | | | | | | | | | | | | | | | | | | | | | | | | | | | | | | | | | | | | | | | | | | | | | | | | | | | | | | | | | | | | | | | | | | | | | | | | | | | | | | | | | | | | | | | | |
| | 香美市 | 16 | 172 | | | | | | | | | | | | | | | | | | | | | | | | | | | | | | | | | | | | | | | | | | | | | | | | | | | | | | | | | | | | | | | | | | | | | | | | | | | | | | | | | | | | | | | | | | | | | | | | | | | | | | | | | | | | | | | | | | | | | | | | | | | | | | | | | | | | | | | | | | | | | | | | | | | | | | | | | | | | | | | | | | | | | | | | | | | | | | | | | | | | | | | | | | | | | | | | | | | | | | | | | | | | | | | | | | | | | | | | | | | | | | | | | | |
| | いの町 | 13 | 179 | | | | | | | | | | | | | | | | | | | | | | | | | | | | | | | | | | | | | | | | | | | | | | | | | | | | | | | | | | | | | | | | | | | | | | | | | | | | | | | | | | | | | | | | | | | | | | | | | | | | | | | | | | | | | | | | | | | | | | | | | | | | | | | | | | | | | | | | | | | | | | | | | | | | | | | | | | | | | | | | | | | | | | | | | | | | | | | | | | | | | | | | | | | | | | | | | | | | | | | | | | | | | | | | | | | | | | | | | | | | | | | | | | |
| | 日高村 | 16 | 181 | | | | | | | | | | | | | | | | | | | | | | | | | | | | | | | | | | | | | | | | | | | | | | | | | | | | | | | | | | | | | | | | | | | | | | | | | | | | | | | | | | | | | | | | | | | | | | | | | | | | | | | | | | | | | | | | | | | | | | | | | | | | | | | | | | | | | | | | | | | | | | | | | | | | | | | | | | | | | | | | | | | | | | | | | | | | | | | | | | | | | | | | | | | | | | | | | | | | | | | | | | | | | | | | | | | | | | | | | | | | | | | | | | |
| | 嶺北 | 本山町 | 17 | 182 | | | | | | | | | | | | | | | | | | | | | | | | | | | | | | | | | | | | | | | | | | | | | | | | | | | | | | | | | | | | | | | | | | | | | | | | | | | | | | | | | | | | | | | | | | | | | | | | | | | | | | | | | | | | | | | | | | | | | | | | | | | | | | | | | | | | | | | | | | | | | | | | | | | | | | | | | | | | | | | | | | | | | | | | | | | | | | | | | | | | | | | | | | | | | | | | | | | | | | | | | | | | | | | | | | | | | | | | | | | | | | | | | |
| 大豊町 | | 18 | 173 | | | | | | | | | | | | | | | | | | | | | | | | | | | | | | | | | | | | | | | | | | | | | | | | | | | | | | | | | | | | | | | | | | | | | | | | | | | | | | | | | | | | | | | | | | | | | | | | | | | | | | | | | | | | | | | | | | | | | | | | | | | | | | | | | | | | | | | | | | | | | | | | | | | | | | | | | | | | | | | | | | | | | | | | | | | | | | | | | | | | | | | | | | | | | | | | | | | | | | | | | | | | | | | | | | | | | | | | | | | | | | | | | | |
| 土佐町 | | 17 | 192 | | | | | | | | | | | | | | | | | | | | | | | | | | | | | | | | | | | | | | | | | | | | | | | | | | | | | | | | | | | | | | | | | | | | | | | | | | | | | | | | | | | | | | | | | | | | | | | | | | | | | | | | | | | | | | | | | | | | | | | | | | | | | | | | | | | | | | | | | | | | | | | | | | | | | | | | | | | | | | | | | | | | | | | | | | | | | | | | | | | | | | | | | | | | | | | | | | | | | | | | | | | | | | | | | | | | | | | | | | | | | | | | | | |
| 大川村 | | 19 | 194 | | | | | | | | | | | | | | | | | | | | | | | | | | | | | | | | | | | | | | | | | | | | | | | | | | | | | | | | | | | | | | | | | | | | | | | | | | | | | | | | | | | | | | | | | | | | | | | | | | | | | | | | | | | | | | | | | | | | | | | | | | | | | | | | | | | | | | | | | | | | | | | | | | | | | | | | | | | | | | | | | | | | | | | | | | | | | | | | | | | | | | | | | | | | | | | | | | | | | | | | | | | | | | | | | | | | | | | | | | | | | | | | | | |
| 高吾北 | 仁淀川町 | 12 | 172 | | | | | | | | | | | | | | | | | | | | | | | | | | | | | | | | | | | | | | | | | | | | | | | | | | | | | | | | | | | | | | | | | | | | | | | | | | | | | | | | | | | | | | | | | | | | | | | | | | | | | | | | | | | | | | | | | | | | | | | | | | | | | | | | | | | | | | | | | | | | | | | | | | | | | | | | | | | | | | | | | | | | | | | | | | | | | | | | | | | | | | | | | | | | | | | | | | | | | | | | | | | | | | | | | | | | | | | | | | | | | | | | | | |
| | 佐川町 | 12 | 174 | | | | | | | | | | | | | | | | | | | | | | | | | | | | | | | | | | | | | | | | | | | | | | | | | | | | | | | | | | | | | | | | | | | | | | | | | | | | | | | | | | | | | | | | | | | | | | | | | | | | | | | | | | | | | | | | | | | | | | | | | | | | | | | | | | | | | | | | | | | | | | | | | | | | | | | | | | | | | | | | | | | | | | | | | | | | | | | | | | | | | | | | | | | | | | | | | | | | | | | | | | | | | | | | | | | | | | | | | | | | | | | | | | |
| | 越知町 | 9 | 172 | | | | | | | | | | | | | | | | | | | | | | | | | | | | | | | | | | | | | | | | | | | | | | | | | | | | | | | | | | | | | | | | | | | | | | | | | | | | | | | | | | | | | | | | | | | | | | | | | | | | | | | | | | | | | | | | | | | | | | | | | | | | | | | | | | | | | | | | | | | | | | | | | | | | | | | | | | | | | | | | | | | | | | | | | | | | | | | | | | | | | | | | | | | | | | | | | | | | | | | | | | | | | | | | | | | | | | | | | | | | | | | | | | |
| 室戸 | 室戸市 | 20 | 152 | | | | | | | | | | | | | | | | | | | | | | | | | | | | | | | | | | | | | | | | | | | | | | | | | | | | | | | | | | | | | | | | | | | | | | | | | | | | | | | | | | | | | | | | | | | | | | | | | | | | | | | | | | | | | | | | | | | | | | | | | | | | | | | | | | | | | | | | | | | | | | | | | | | | | | | | | | | | | | | | | | | | | | | | | | | | | | | | | | | | | | | | | | | | | | | | | | | | | | | | | | | | | | | | | | | | | | | | | | | | | | | | | | |
| | 東洋町 | 20 | 204 | | | | | | | | | | | | | | | | | | | | | | | | | | | | | | | | | | | | | | | | | | | | | | | | | | | | | | | | | | | | | | | | | | | | | | | | | | | | | | | | | | | | | | | | | | | | | | | | | | | | | | | | | | | | | | | | | | | | | | | | | | | | | | | | | | | | | | | | | | | | | | | | | | | | | | | | | | | | | | | | | | | | | | | | | | | | | | | | | | | | | | | | | | | | | | | | | | | | | | | | | | | | | | | | | | | | | | | | | | | | | | | | | | |
| 安芸 | 安芸市 | 12 | 165 | | | | | | | | | | | | | | | | | | | | | | | | | | | | | | | | | | | | | | | | | | | | | | | | | | | | | | | | | | | | | | | | | | | | | | | | | | | | | | | | | | | | | | | | | | | | | | | | | | | | | | | | | | | | | | | | | | | | | | | | | | | | | | | | | | | | | | | | | | | | | | | | | | | | | | | | | | | | | | | | | | | | | | | | | | | | | | | | | | | | | | | | | | | | | | | | | | | | | | | | | | | | | | | | | | | | | | | | | | | | | | | | | | |
| | 奈半利町 | 18 | 200 | | | | | | | | | | | | | | | | | | | | | | | | | | | | | | | | | | | | | | | | | | | | | | | | | | | | | | | | | | | | | | | | | | | | | | | | | | | | | | | | | | | | | | | | | | | | | | | | | | | | | | | | | | | | | | | | | | | | | | | | | | | | | | | | | | | | | | | | | | | | | | | | | | | | | | | | | | | | | | | | | | | | | | | | | | | | | | | | | | | | | | | | | | | | | | | | | | | | | | | | | | | | | | | | | | | | | | | | | | | | | | | | | | |
| | 田野町 | 14 | 164 | | | | | | | | | | | | | | | | | | | | | | | | | | | | | | | | | | | | | | | | | | | | | | | | | | | | | | | | | | | | | | | | | | | | | | | | | | | | | | | | | | | | | | | | | | | | | | | | | | | | | | | | | | | | | | | | | | | | | | | | | | | | | | | | | | | | | | | | | | | | | | | | | | | | | | | | | | | | | | | | | | | | | | | | | | | | | | | | | | | | | | | | | | | | | | | | | | | | | | | | | | | | | | | | | | | | | | | | | | | | | | | | | | |
| | 安田町 | 15 | 164 | | | | | | | | | | | | | | | | | | | | | | | | | | | | | | | | | | | | | | | | | | | | | | | | | | | | | | | | | | | | | | | | | | | | | | | | | | | | | | | | | | | | | | | | | | | | | | | | | | | | | | | | | | | | | | | | | | | | | | | | | | | | | | | | | | | | | | | | | | | | | | | | | | | | | | | | | | | | | | | | | | | | | | | | | | | | | | | | | | | | | | | | | | | | | | | | | | | | | | | | | | | | | | | | | | | | | | | | | | | | | | | | | | |
| | 北川村 | 18 | 198 | | | | | | | | | | | | | | | | | | | | | | | | | | | | | | | | | | | | | | | | | | | | | | | | | | | | | | | | | | | | | | | | | | | | | | | | | | | | | | | | | | | | | | | | | | | | | | | | | | | | | | | | | | | | | | | | | | | | | | | | | | | | | | | | | | | | | | | | | | | | | | | | | | | | | | | | | | | | | | | | | | | | | | | | | | | | | | | | | | | | | | | | | | | | | | | | | | | | | | | | | | | | | | | | | | | | | | | | | | | | | | | | | | |
| | 馬路村 | 17 | 194 | | | | | | | | | | | | | | | | | | | | | | | | | | | | | | | | | | | | | | | | | | | | | | | | | | | | | | | | | | | | | | | | | | | | | | | | | | | | | | | | | | | | | | | | | | | | | | | | | | | | | | | | | | | | | | | | | | | | | | | | | | | | | | | | | | | | | | | | | | | | | | | | | | | | | | | | | | | | | | | | | | | | | | | | | | | | | | | | | | | | | | | | | | | | | | | | | | | | | | | | | | | | | | | | | | | | | | | | | | | | | | | | | | |
| | 芸西村 | 15 | 168 | | | | | | | | | | | | | | | | | | | | | | | | | | | | | | | | | | | | | | | | | | | | | | | | | | | | | | | | | | | | | | | | | | | | | | | | | | | | | | | | | | | | | | | | | | | | | | | | | | | | | | | | | | | | | | | | | | | | | | | | | | | | | | | | | | | | | | | | | | | | | | | | | | | | | | | | | | | | | | | | | | | | | | | | | | | | | | | | | | | | | | | | | | | | | | | | | | | | | | | | | | | | | | | | | | | | | | | | | | | | | | | | | | |
| 幡多 | 宿毛市 | 13 | 150 | | | | | | | | | | | | | | | | | | | | | | | | | | | | | | | | | | | | | | | | | | | | | | | | | | | | | | | | | | | | | | | | | | | | | | | | | | | | | | | | | | | | | | | | | | | | | | | | | | | | | | | | | | | | | | | | | | | | | | | | | | | | | | | | | | | | | | | | | | | | | | | | | | | | | | | | | | | | | | | | | | | | | | | | | | | | | | | | | | | | | | | | | | | | | | | | | | | | | | | | | | | | | | | | | | | | | | | | | | | | | | | | | | |
| | 土佐清水市 | 15 | 160 | | | | | | | | | | | | | | | | | | | | | | | | | | | | | | | | | | | | | | | | | | | | | | | | | | | | | | | | | | | | | | | | | | | | | | | | | | | | | | | | | | | | | | | | | | | | | | | | | | | | | | | | | | | | | | | | | | | | | | | | | | | | | | | | | | | | | | | | | | | | | | | | | | | | | | | | | | | | | | | | | | | | | | | | | | | | | | | | | | | | | | | | | | | | | | | | | | | | | | | | | | | | | | | | | | | | | | | | | | | | | | | | | | |
| | 四万十市 | 13 | 152 | | | | | | | | | | | | | | | | | | | | | | | | | | | | | | | | | | | | | | | | | | | | | | | | | | | | | | | | | | | | | | | | | | | | | | | | | | | | | | | | | | | | | | | | | | | | | | | | | | | | | | | | | | | | | | | | | | | | | | | | | | | | | | | | | | | | | | | | | | | | | | | | | | | | | | | | | | | | | | | | | | | | | | | | | | | | | | | | | | | | | | | | | | | | | | | | | | | | | | | | | | | | | | | | | | | | | | | | | | | | | | | | | | |
| | 大月町 | 12 | 155 | | | | | | | | | | | | | | | | | | | | | | | | | | | | | | | | | | | | | | | | | | | | | | | | | | | | | | | | | | | | | | | | | | | | | | | | | | | | | | | | | | | | | | | | | | | | | | | | | | | | | | | | | | | | | | | | | | | | | | | | | | | | | | | | | | | | | | | | | | | | | | | | | | | | | | | | | | | | | | | | | | | | | | | | | | | | | | | | | | | | | | | | | | | | | | | | | | | | | | | | | | | | | | | | | | | | | | | | | | | | | | | | | | |
| | 三原村 | 16 | 198 | | | | | | | | | | | | | | | | | | | | | | | | | | | | | | | | | | | | | | | | | | | | | | | | | | | | | | | | | | | | | | | | | | | | | | | | | | | | | | | | | | | | | | | | | | | | | | | | | | | | | | | | | | | | | | | | | | | | | | | | | | | | | | | | | | | | | | | | | | | | | | | | | | | | | | | | | | | | | | | | | | | | | | | | | | | | | | | | | | | | | | | | | | | | | | | | | | | | | | | | | | | | | | | | | | | | | | | | | | | | | | | | | | |
| | 黒潮町 | 16 | 152 | | | | | | | | | | | | | | | | | | | | | | | | | | | | | | | | | | | | | | | | | | | | | | | | | | | | | | | | | | | | | | | | | | | | | | | | | | | | | | | | | | | | | | | | | | | | | | | | | | | | | | | | | | | | | | | | | | | | | | | | | | | | | | | | | | | | | | | | | | | | | | | | | | | | | | | | | | | | | | | | | | | | | | | | | | | | | | | | | | | | | | | | | | | | | | | | | | | | | | | | | | | | | | | | | | | | | | | | | | | | | | | | | | |
| 高幡 | 中土佐町 | 16 | 179 | | | | | | | | | | | | | | | | | | | | | | | | | | | | | | | | | | | | | | | | | | | | | | | | | | | | | | | | | | | | | | | | | | | | | | | | | | | | | | | | | | | | | | | | | | | | | | | | | | | | | | | | | | | | | | | | | | | | | | | | | | | | | | | | | | | | | | | | | | | | | | | | | | | | | | | | | | | | | | | | | | | | | | | | | | | | | | | | | | | | | | | | | | | | | | | | | | | | | | | | | | | | | | | | | | | | | | | | | | | | | | | | | | |
| | 構原町 | 15 | 152 | | | | | | | | | | | | | | | | | | | | | | | | | | | | | | | | | | | | | | | | | | | | | | | | | | | | | | | | | | | | | | | | | | | | | | | | | | | | | | | | | | | | | | | | | | | | | | | | | | | | | | | | | | | | | | | | | | | | | | | | | | | | | | | | | | | | | | | | | | | | | | | | | | | | | | | | | | | | | | | | | | | | | | | | | | | | | | | | | | | | | | | | | | | | | | | | | | | | | | | | | | | | | | | | | | | | | | | | | | | | | | | | | | |
| | 津野町 | 18 | 161 | | | | | | | | | | | | | | | | | | | | | | | | | | | | | | | | | | | | | | | | | | | | | | | | | | | | | | | | | | | | | | | | | | | | | | | | | | | | | | | | | | | | | | | | | | | | | | | | | | | | | | | | | | | | | | | | | | | | | | | | | | | | | | | | | | | | | | | | | | | | | | | | | | | | | | | | | | | | | | | | | | | | | | | | | | | | | | | | | | | | | | | | | | | | | | | | | | | | | | | | | | | | | | | | | | | | | | | | | | | | | | | | | | |
| | 四万十町 | 17 | 152 | | | | | | | | | | | | | | | | | | | | | | | | | | | | | | | | | | | | | | | | | | | | | | | | | | | | | | | | | | | | | | | | | | | | | | | | | | | | | | | | | | | | | | | | | | | | | | | | | | | | | | | | | | | | | | | | | | | | | | | | | | | | | | | | | | | | | | | | | | | | | | | | | | | | | | | | | | | | | | | | | | | | | | | | | | | | | | | | | | | | | | | | | | | | | | | | | | | | | | | | | | | | | | | | | | | | | | | | | | | | | | | | | | |

令和3年度水防計画書（案）

R2
計画書の
ページ

令和2年度水防計画書

備考

(別表4) 洪水注意報基準

令和3年6月3日現在

| 市町村等をまとめた地域 | 市町村 | 流域雨量指数基準 | 複合基準*1 | 指定河川洪水予報による基準 | |
|-------------|------|--|---|--------------------|---|
| 高知中央 | 高知市 | 鏡川流域=33.2, 神田川流域=11.1, 吉原川流域=10.5, 十市川流域=10.8, 下田川流域=19.1, 久万川流域=37.1, 新川流域=16.1, 舟入川流域=10.8, 江の口川流域=10.2, 国分川流域=24.4, 芳原川流域=6.8, 紅水川流域=5.2, 北山川流域=4.8, 的漕川流域=10.8 | 鏡川流域=(13, 26.6), 神田川流域=(8, 9.7), 吉原川流域=(13, 8.4), 久万川流域=(8, 32.9), 新川流域=(8, 12.7), 舟入川流域=(8, 10.3), 江の口川流域=(8, 8.9), 国分川流域=(8, 24.2), 紅水川流域=(8, 5.2), 的漕川流域=(12, 8.6) | 仁淀川[伊野(有堤)] | |
| | 南国市 | 後川流域=8.2, 下田川流域=15.6, 舟入川流域=9.5, 国分川流域=27.8, 山崎川流域=6.8, 笠ノ川流域=10.2 | 下田川流域=(8, 12.2), 舟入川流域=(8, 9.5) | 物部川[深淵(有堤)] | |
| | 土佐市 | 波介川流域=18.7, 甲原川流域=8, 萩谷川流域=7.4 | 波介川流域=(8, 18.7), 萩谷川流域=(8, 6.6) | 仁淀川[伊野(有堤)] | |
| | 須崎市 | 押岡川流域=11.2, 桜川流域=8.9, 御手洗川流域=9.2, 新莊川流域=27.1, 依包川流域=12.3 | 桜川流域=(12, 8.9), 御手洗川流域=(8, 9.2), 新莊川流域=(8, 27.1) | - | |
| | 香南市 | 夜須川流域=14.2, 香宗川流域=18.4, 山北川流域=8, 烏川流域=7.6 | 夜須川流域=(8, 14.2), 香宗川流域=(8, 17.6), 山北川流域=(8, 8), 烏川流域=(8, 7) | 物部川[深淵(無堤)・深淵(有堤)] | |
| | 香美市 | 物部川流域=46.4, 片地川流域=3.7, 国分川流域=17.2, 土生川流域=6 | - | 物部川[深淵(無堤)・深淵(有堤)] | |
| | いの町 | 吉野川流域=37.1, 葛原川流域=17.6, 仁淀川流域=73.7, 宇治川流域=9.1, 勝賀瀬川流域=14.4, 上八川川流域=32.2, 小川川流域=18 | 仁淀川流域=(10, 71.4), 宇治川流域=(10, 6.9) | 仁淀川[伊野(無堤)・伊野(有堤)] | |
| | 日高村 | 日下川流域=11.5 | 日下川流域=(12, 10.4) | 仁淀川[伊野(有堤)] | |
| | 嶺北 | 本山町 | 吉野川流域=58.8, 汗見川流域=18.8 | - | - |
| | | 大豊町 | 吉野川流域=62.7, 南小川流域=20, 穴内川流域=27, 立川川流域=18.1 | - | - |
| 土佐町 | | 地藏寺川流域=26.4 | - | - | |
| 大川村 | | 吉野川流域=48.4 | - | - | |
| 高吾北 | 仁淀川町 | 仁淀川流域=66, 土居川流域=29.8, 中津川流域=13.5, 長者川流域=4.4, 小郷川流域=10.9, 安居川流域=16.8 | - | - | |
| | 佐川町 | 日下川流域=9.3, 柳瀬川流域=20, 中野川流域=8, 春日川流域=4.4, 西山川流域=7.7, 長竹川流域=5.2, 伏尾川流域=8.4 | 柳瀬川流域=(6, 18.8) | - | |
| | 越知町 | 仁淀川流域=44.3, 大桐川流域=21.6, 南の川流域=7.5 | 仁淀川流域=(8, 35.4) | - | |
| | - | - | - | - | |

P28
～P30
第3章
第1節
気象庁が行う予報
および警報
別表4

(別表4) 洪水注意報基準

令和元年5月29日現在

| 市町村等をまとめた地域 | 市町村 | 流域雨量指数基準 | 複合基準*1 | 指定河川洪水予報による基準 | |
|-------------|------------|--|--|--------------------|---|
| 高知中央 | 高知市 | 鏡川流域=34.4, 神田川流域=10.6, 吉原川流域=10.6, 十市川流域=8.2, 下田川流域=17.1, 久万川流域=35.2, 新川川流域=15.9, 舟入川流域=10.7, 江の口川流域=10, 国分川流域=24.8, 芳原川流域=6.7, 紅水川流域=4.6, 北山川流域=2.8, 的漕川流域=11.8 | 鏡川流域=(13, 27.5), 神田川流域=(8, 8.8), 久万川流域=(12, 30.1), 新川川流域=(8, 13.3), 舟入川流域=(8, 10.1), 江の口川流域=(8, 8.6), 国分川流域=(8, 24.8), 的漕川流域=(12, 9.4) | 仁淀川[伊野(有堤)] | |
| | 南国市 | 後川流域=9.9, 下田川流域=13.4, 舟入川流域=9.7, 国分川流域=24.3, 山崎川流域=6.7, 笠ノ川流域=10.5 | 舟入川流域=(8, 9.7), 国分川流域=(8, 24.3) | 物部川[深淵(有堤)] | |
| | 土佐市 | 波介川流域=18.5, 甲原川流域=8.1, 萩谷川流域=7.7 | 波介川流域=(8, 18.5), 萩谷川流域=(8, 7.7) | 仁淀川[伊野(有堤)] | |
| | 須崎市 | 押岡川流域=7.2, 桜川流域=9.7, 御手洗川流域=9.2, 新莊川流域=29.9, 依包川流域=10 | 桜川流域=(13, 9.7), 御手洗川流域=(7, 9.2), 新莊川流域=(12, 23.9) | - | |
| | 香南市 | 夜須川流域=16.1, 香宗川流域=18.2, 山北川流域=7.9, 烏川流域=6.6 | 山北川流域=(7, 7.9), 烏川流域=(7, 6.2) | 物部川[深淵(無堤)・深淵(有堤)] | |
| | 香美市 | 物部川流域=40.8, 片地川流域=2.1, 国分川流域=15.1, 土生川流域=5.9 | 国分川流域=(8, 15.1) | 物部川[深淵(無堤)・深淵(有堤)] | |
| | いの町 | 吉野川流域=35, 葛原川流域=19.2, 仁淀川流域=65.7, 宇治川流域=9.1, 勝賀瀬川流域=13.8, 上八川川流域=32.6, 小川川流域=16.3 | 仁淀川流域=(10, 65.7), 宇治川流域=(10, 6.8) | 仁淀川[伊野(無堤)・伊野(有堤)] | |
| | 日高村 | 日下川流域=11.6 | 日下川流域=(13, 10.4) | 仁淀川[伊野(有堤)] | |
| | 嶺北 | 本山町 | 吉野川流域=58, 汗見川流域=23.9 | - | - |
| | | 大豊町 | 吉野川流域=62.7, 南小川流域=15.2, 穴内川流域=22.4, 立川川流域=14.6 | - | - |
| 土佐町 | | 地藏寺川流域=25.1 | - | - | |
| 高吾北 | 大川村 | 吉野川流域=43.6 | - | - | |
| | 仁淀川町 | 仁淀川流域=65.6, 土居川流域=30, 中津川流域=8.4, 長者川流域=3.1, 小郷川流域=6.5, 安居川流域=16.2 | - | - | |
| | 佐川町 | 日下川流域=8.9, 柳瀬川流域=19.2, 中野川流域=8.1, 春日川流域=4.4, 西山川流域=5.7, 長竹川流域=5.2, 伏尾川流域=5.8 | 柳瀬川流域=(6, 17.8) | - | |
| | 越知町 | 仁淀川流域=45.6, 大桐川流域=19.3, 南の川流域=6 | 仁淀川流域=(7, 36.5) | - | |
| | 室戸市 | 入木川流域=9.6, 佐喜浜川流域=18.7, 室津川流域=14.4, 元川流域=13.2, 東ノ川流域=15.3, 西ノ川流域=17, 羽根川流域=22.5, 井の谷川流域=7.4 | - | - | |
| 東洋町 | 野根川流域=25.1 | - | - | | |

注意報
基準の
改定

| 令和3年度水防計画書(案) | | | | | R2 計画書 のページ | 令和2年度水防計画書 | | | | | 備考 | | | | | | | | |
|-----------------|-----|--|---|---|----------------------------------|---|---|---|---|--|-------------------------------|---|--|--|----------------------|--|---|---|----------------------|
| 市町村等を まとめた地域 | 市町村 | 流域雨量指数基準 | 複合基準*1 | 指定河川洪水予報 による基準 | 市町村等を まとめた地域 | 市町村 | 流域雨量指数基準 | 複合基準*1 | 指定河川洪水予報 による基準 | | | | | | | | | | |
| 室戸 | 室戸市 | 入木川流域=11.7, 佐喜浜川流域=18.1, 室津川流域=15.7, 元川流域=12.9, 東ノ川流域=16.4, 西ノ川流域=18.3, 羽根川流域=21.8, 井の谷川流域=7.3 | - | - | 安芸 | 安芸市 | 伊尾木川流域=29.4, 小谷川流域=8.4, 安芸川流域=29.6, 穴内川流域=9.7, 赤野川流域=11.6, 帯谷川流域=9.2, 江川川流域=13.1 | 安芸川流域=(10, 16.8), 穴内川流域=(8, 9.7), 赤野川流域=(14, 9.3), 帯谷川流域=(8, 9.2), 江川川流域=(8, 13.1) | - | 安芸 | 安芸市 | 伊尾木川流域=28.4, 小谷川流域=8.6, 安芸川流域=28.1, 穴内川流域=10.5, 赤野川流域=13.1, 帯谷川流域=9.2, 江川川流域=13.4 | 伊尾木川流域=(12, 28.4), 安芸川流域=(10, 16.6), 穴内川流域=(10, 10.5), 赤野川流域=(18, 13.1), 帯谷川流域=(10, 9.2), 江川川流域=(10, 13.4) | - | | | | | |
| | | 東洋町 | 野根川流域=24.9 | - | | | - | 奈半利町 | 奈半利川流域=5.3, 長谷川流域=6.4 | | | 奈半利川流域=(7, 5.3) | - | 田野町 | 奈半利川流域=48.1, 池谷川流域=6 | 奈半利川流域=(11, 38.5), 池谷川流域=(7, 6) | - | | |
| | 安芸 | 安芸市 | 伊尾木川流域=28.4, 小谷川流域=8.6, 安芸川流域=28.1, 穴内川流域=10.5, 赤野川流域=13.1, 帯谷川流域=9.2, 江川川流域=13.4 | 伊尾木川流域=(12, 28.4), 安芸川流域=(10, 16.6), 穴内川流域=(10, 10.5), 赤野川流域=(18, 13.1), 帯谷川流域=(10, 9.2), 江川川流域=(10, 13.4) | | - | 安田町 | 安田川流域=27.9, 横谷川流域=6.4 | 横谷川流域=(14, 5.1) | | - | 北川村 | 奈半利川流域=47.6, 野川川流域=10, 小川川流域=21.3, 西谷川流域=6.9 | 西谷川流域=(14, 5.5) | - | | | | |
| 奈半利町 | | | 奈半利川流域=46.8, 長谷川流域=5.2 | - | - | 馬路村 | 東川川流域=8.1, 安田川流域=19.6 | - | - | 芸西村 | 和食川流域=9.4, 谷内川流域=6.4 | 和食川流域=(9, 9.4) | - | | | | | | |
| 田野町 | | 奈半利川流域=46.8, 池谷川流域=6 | 奈半利川流域=(17, 39.8), 池谷川流域=(14, 6) | - | 宿毛市 | 宿毛市 | 中筋川流域=16.1, 山田川流域=9.7, 芳奈川流域=4.8, ヤイト川流域=6, 松田川流域=30.9, 篠川流域=17.6, 福良川流域=23.8, 伊与野川流域=12.2 | 中筋川流域=(6, 16.1), 山田川流域=(8, 6.2), 芳奈川流域=(6, 4.8), 松田川流域=(6, 26.9), 篠川流域=(8, 16), 伊与野川流域=(10, 9.8) | - | 土佐清水市 | 土佐清水市 | 立石川流域=8.4, 安田川流域=19.6 | - | - | 四万十市 | 四万十市 | 四万十川流域=60.3, 竹島川流域=7.5, 津蔵淵川流域=8.9, 深木川流域=8.2, 後川流域=33.3, 中筋川流域=28.8, 手洗川流域=8.5, 黒尊川流域=14.8, 目黒川流域=18.8, 藤の川川流域=11.8, 広見川流域=34.8, 江川流域=8.4, 岩田川流域=12.3, 板の川流域=5.6, 内川川流域=17.9, 森沢川流域=7.6, 磯ノ川川流域=6.7, 横瀬川流域 | 四万十川流域=(11, 43.5), 後川流域=(11, 23.6), 中筋川流域=(13, 21.4), 手洗川流域=(11, 6.8), 黒尊川流域=(9, 14.8), 目黒川流域=(11, 15), 広見川流域=(11, 27.8), 岩田川流域=(11, 9.8) | 四万十川[具同(無堤)]・具同(有堤)] |
| 安田町 | | 安田川流域=27, 横谷川流域=8 | - | - | | | 芸西村 | 和食川流域=10.5, 谷内川流域=6.4 | 和食川流域=(10, 10.5) | | | - | 大月町 | 貝ノ川川流域=4, 小才角川流域=8.3, 才角川流域=10.4, 周防形川流域=7.3, 頭集川流域=8.7, 弘見川流域=5.6 | | | 貝ノ川川流域=(6, 4), 小才角川流域=(9, 6.6), 才角川流域=(6, 10.4), 周防形川流域=(6, 7.3), 頭集川流域=(9, 7) | - | |
| 北川村 | | 奈半利川流域=46.8, 野川川流域=12.8, 小川川流域=25.4, 西谷川流域=7.4 | 西谷川流域=(20, 7.4) | - | | 馬路村 | 東川川流域=8.4, 安田川流域=19.6 | - | - | | 三原村 | 長谷川流域=8.8, 宮の川川流域=7.6 | - | - | | | | | |
| 幡多 | | 宿毛市 | 中筋川流域=18.5, 山田川流域=10.2, 芳奈川流域=5.2, ヤイト川流域=6, 松田川流域=32, 篠川流域=19.1, 福良川流域=21.9, 伊与野川流域=11.8 | 中筋川流域=(8, 18.3), 山田川流域=(8, 8.7), 芳奈川流域=(8, 4.8), ヤイト川流域=(8, 6), 松田川流域=(13, 25.6), 篠川流域=(13, 15.3), 伊与野川流域=(12, 9.4) | - | 土佐清水市 | 土佐清水市 | 立石川流域=5.2, 布川流域=8.8, 下ノ加江川流域=18, 鍵掛川流域=8.3, 久百々川流域=9.2, 加久見川流域=9.4, 益野川流域=11.8, 三崎川流域=11.6, 宗呂川流域=14.8, 片粕川流域=6.7, 貝ノ川川流域=9.7, 市野々川流域=9.2, 西ノ川川流域=8.1, 木ノ辻川流域=5.8 | 立石川流域=(13, 4.2), 布川流域=(8, 8.8), 下ノ加江川流域=(14, 18), 鍵掛川流域=(13, 6.6), 加久見川流域=(8, 9.4), 益野川流域=(12, 9.4), 三崎川流域=(12, 9.3), 宗呂川流域=(12, 11.8), 片粕川流域=(12, 5.4), 貝ノ川川流域=(12, 7.8) | - | 黒潮町 | 黒潮町 | 伊与木川流域=22.5, 伊田川流域=7, 有井川流域=8.4, 鶴川流域=10.6, 漆川流域=10.8, 加持川流域=10, 蛸瀬川流域=9.8, 伊与喜川流域=6, 市野々川流域=6.3, 衣川流域=6.4, 小黒川流域=8, 矢の川流域=4.9, しだの川流域=4.5 | 鶴川流域=(7, 10.6), 加持川流域=(7, 10) | - | | | | |
| | | | 田野町 | 奈半利川流域=46.8, 池谷川流域=6 | 奈半利川流域=(17, 39.8), 池谷川流域=(14, 6) | | | - | 芸西村 | 和食川流域=9.4, 谷内川流域=6.4 | | | 和食川流域=(9, 9.4) | - | 黒潮町 | 伊与木川流域=22.5, 伊田川流域=7, 有井川流域=8.4, 鶴川流域=10.6, 漆川流域=10.8, 加持川流域=10, 蛸瀬川流域=9.8, 伊与喜川流域=6, 市野々川流域=6.3, 衣川流域=6.4, 小黒川流域=8, 矢の川流域=4.9, しだの川流域=4.5 | 鶴川流域=(7, 10.6), 加持川流域=(7, 10) | - | |
| | 安田町 | 安田川流域=27, 横谷川流域=8 | - | - | 宿毛市 | 中筋川流域=16.1, 山田川流域=9.7, 芳奈川流域=4.8, ヤイト川流域=6, 松田川流域=30.9, 篠川流域=17.6, 福良川流域=23.8, 伊与野川流域=12.2 | 中筋川流域=(6, 16.1), 山田川流域=(8, 6.2), 芳奈川流域=(6, 4.8), 松田川流域=(6, 26.9), 篠川流域=(8, 16), 伊与野川流域=(10, 9.8) | - | 黒潮町 | 伊与木川流域=22.5, 伊田川流域=7, 有井川流域=8.4, 鶴川流域=10.6, 漆川流域=10.8, 加持川流域=10, 蛸瀬川流域=9.8, 伊与喜川流域=6, 市野々川流域=6.3, 衣川流域=6.4, 小黒川流域=8, 矢の川流域=4.9, しだの川流域=4.5 | 鶴川流域=(7, 10.6), 加持川流域=(7, 10) | - | | | | | | | |
| | 北川村 | 奈半利川流域=46.8, 野川川流域=12.8, 小川川流域=25.4, 西谷川流域=7.4 | 西谷川流域=(20, 7.4) | - | 土佐清水市 | 立石川流域=5.2, 布川流域=8.8, 下ノ加江川流域=18, 鍵掛川流域=8.3, 久百々川流域=9.2, 加久見川流域=9.4, 益野川流域=11.8, 三崎川流域=11.6, 宗呂川流域=14.8, 片粕川流域=6.7, 貝ノ川川流域=9.7, 市野々川流域=9.2, 西ノ川川流域=8.1, 木ノ辻川流域=5.8 | 立石川流域=(13, 4.2), 布川流域=(8, 8.8), 下ノ加江川流域=(14, 18), 鍵掛川流域=(13, 6.6), 加久見川流域=(8, 9.4), 益野川流域=(12, 9.4), 三崎川流域=(12, 9.3), 宗呂川流域=(12, 11.8), 片粕川流域=(12, 5.4), 貝ノ川川流域=(12, 7.8) | - | 黒潮町 | 伊与木川流域=22.5, 伊田川流域=7, 有井川流域=8.4, 鶴川流域=10.6, 漆川流域=10.8, 加持川流域=10, 蛸瀬川流域=9.8, 伊与喜川流域=6, 市野々川流域=6.3, 衣川流域=6.4, 小黒川流域=8, 矢の川流域=4.9, しだの川流域=4.5 | 鶴川流域=(7, 10.6), 加持川流域=(7, 10) | - | | | | | | | |
| | 馬路村 | 東川川流域=8.4, 安田川流域=19.6 | - | - | 四万十市 | 四万十川流域=60.3, 竹島川流域=7.5, 津蔵淵川流域=8.9, 深木川流域=8.2, 後川流域=33.3, 中筋川流域=28.8, 手洗川流域=8.5, 黒尊川流域=14.8, 目黒川流域=18.8, 藤の川川流域=11.8, 広見川流域=34.8, 江川流域=8.4, 岩田川流域=12.3, 板の川流域=5.6, 内川川流域=17.9, 森沢川流域=7.6, 磯ノ川川流域=6.7, 横瀬川流域 | 四万十川流域=(11, 43.5), 後川流域=(11, 23.6), 中筋川流域=(13, 21.4), 手洗川流域=(11, 6.8), 黒尊川流域=(9, 14.8), 目黒川流域=(11, 15), 広見川流域=(11, 27.8), 岩田川流域=(11, 9.8) | 四万十川[具同(無堤)]・具同(有堤)] | | | | | | | | | | | |

| 令和3年度水防計画書（案） | | | | | R2 計画書 のページ | 令和2年度水防計画書 | | | | | 備考 |
|-----------------|------|---|--|-------------------|-------------------|-----------------|---|--|------------------------------------|-------------------|----|
| 市町村等を まとめた地域 | 市町村 | 流域雨量指数基準 | 複合基準*1 | 指定河川洪水予報 による基準 | | 市町村等を まとめた地域 | 市町村 | 流域雨量指数基準 | 複合基準*1 | 指定河川洪水予報 による基準 | |
| | 大月町 | =10.3, 家地川流域=8 貝ノ川流域=4, 小才角川流域=8.1, 周防形川流域=7.4, 頭集川流域=8, 弘見川流域=11.2 | 貝ノ川流域= (6, 4), 小才角川流域= (6, 8.3), 才角川流域= (6, 8.1), 周防形川流域= (10, 6), 頭集川流域= (10, 6.4) | - | | 高橋 | 中土佐町 | 四万十川流域=30.2, 竹原川流域=6, 桑の又川流域=5.8, 大坂谷川流域=8.3, 久礼川流域=17.9, 上ノ加江川流域=10.8 | 四万十川流域=(13, 24.1), 大坂谷川流域=(8, 8.3) | - | |
| | 三原村 | 長谷川流域=8.5, 宮の川流域=8.3 | - | - | 構原町 | | 構原川流域=41.5, 久保谷川流域=10, 北川流域=29.6, 高野川流域=7.2, 仲洞川流域=6, 四万川流域=18, 松谷川流域=6.7, 本モ谷川流域=7.4, 田野々川流域=5.7, 永野川流域=6.5 | 構原川流域=(7, 41.5), 四万川流域=(7, 17.5) | - | | |
| | 黒湖町 | 伊与木川流域=22, 伊田川流域=7.6, 有井川流域=8.7, 蟻川流域=11.2, 湊川流域=10.1, 加持川流域=10.4, 蛸瀬川流域=11.2, 伊与喜川流域=6, 市野々川流域=6.4, 衣川流域=6.5, 小黒川流域=8, 矢の川流域=5.2, しだの川流域=6.3 | 蛸瀬川流域= (8, 11.2) | - | 津野町 | | 北川流域=22, 高野川流域=4, 西の谷川流域=10.2, 力石川流域=5.8, 四万十川流域=11.4, 新莊川流域=21.4 | 新莊川流域=(12, 17.1) | - | | |
| | 中土佐町 | 四万十川流域=31.9, 竹原川流域=6.7, 桑の又川流域=5.8, 大坂谷川流域=10, 久礼川流域=18.7, 上ノ加江川流域=13.3 | 四万十川流域= (8, 30.9), 大坂谷川流域= (8, 10), 上ノ加江川流域= (8, 13.3) | - | 四万十町 | | 四万十川流域=43.1, 長沢川流域=13.9, 久保川流域=14.4, 野々川流域=8.2, 北の川流域=6.4, 構原川流域=48.2, 葛籠川流域=9.1, 打井川流域=8.6, 相去川流域=8.5, 井細川流域=13.2, 若井川流域=6.7, 神ノ川流域=9.9, 見付川流域=7.6, 弘川流域=7.2, 仁井田川流域=22.4, 勝賀野川流域=7.9, 戸川ノ川流域=6.8, 芳川流域=8.8, 中津川流域=15, 東又川流域=15.6, 与津地川流域=6.4, 大井川流域=9.2, 奥吳地川流域=7.3, 日野地川流域=6.6, 志和川流域=6.8, 後川流域=12.6 | 四万十川流域=(13, 34.5), 仁井田川流域=(8, 20.2), 戸川ノ川流域=(13, 6.8), 芳川流域=(16, 8.8), 志和川流域=(12, 5.5), 後川流域=(8, 12.2) | - | | |
| 高橋 | 構原町 | 構原川流域=41, 久保谷川流域=13.2, 北川流域=27.6, 高野川流域=8.4, 仲洞川流域=6.8, 四万川流域=17.6, 松谷川流域=6.7, 本モ谷川流域=7.3, 田野々川流域=6.8, 永野川流域=6 | 構原川流域= (7, 41), 四万川流域= (7, 17.4), 本モ谷川流域= (11, 7.3) | - | | | 津野町 | 北川流域=22.4, 高野川流域=5.7, 西の谷川流域=11.8, 力石川流域=7.3, 四万十川流域=11.1, 新莊川流域=19.8 | - | - | |
| | 四万十町 | 四万十川流域=44.6, 長沢川流域=14.4, 久保川流域=13, 野々川流域=9.9, 北の川流域=7.6, 構原川流域=47, 葛籠川流域=11.2, 打井川流域=11.2, 相去川流域=9.3, 井細川流域=14.8, 若井川流域=9.6, 神ノ川流域=9.9, 見付川流域=9.2, 弘川流域=7.7, 仁井田川流域=23.2, 勝賀野川流域=7.8, 戸川ノ川流域=6.8, 芳川流域=12.5, 中津川流域=13.2, 東又川流域=16.8, 与津地川流域=9.5, 大井川流域=9.2, 奥吳地川流域=7.2, 日野地川流域=8.4, 志和川流域=7, 後川流域=7.6 | 四万十川流域= (13, 44.6), 仁井田川流域= (8, 20.8), 戸川ノ川流域= (13, 6.8), 芳川流域= (16, 12.5), 志和川流域= (12, 5.7), 後川流域= (8, 7.6) | - | | | | | | | |

*1 （表面雨量指数, 流域雨量指数）の組み合わせによる基準値を表しています。

*1 （表面雨量指数, 流域雨量指数）の組み合わせによる基準値を表しています。

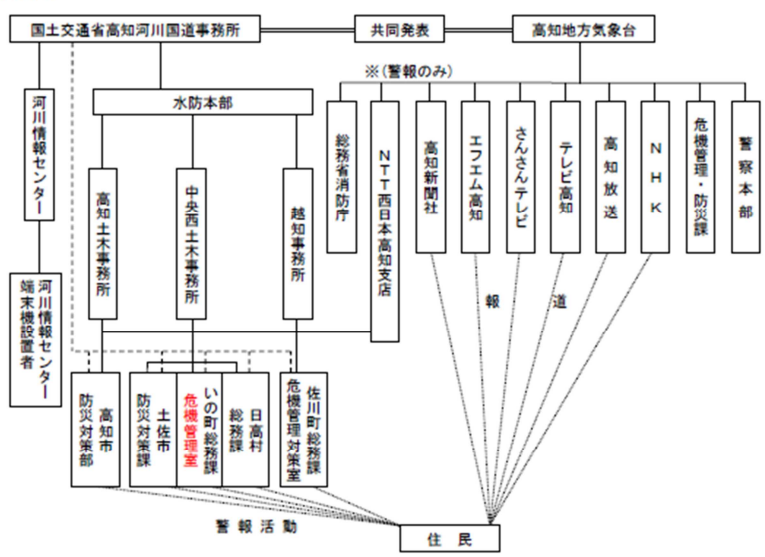
| 令和3年度水防計画書（案） | R2 計画書 のページ | 令和2年度水防計画書 | 備考 | | | | | | | | | | | | | | | | | | | | | | | | |
|--|--|------------|----|-----------------------------------|----|--|----|--|----|--|-----|--|---|--|-------|----|----|--|----|--|----|--|----|--|-----|--|------------------|
| <p>(別表6) 気象等に関する特別警報発表基準</p> <table border="1" data-bbox="94 268 958 587"> <thead> <tr> <th>現象の種類</th> <th>基準</th> </tr> </thead> <tbody> <tr> <td>大雨</td> <td>台風や集中豪雨により数十年に一度の降雨量となる大雨が予想される場合</td> </tr> <tr> <td>暴風</td> <td>数十年に一度の強度の台風や同程度の温帯低気圧により暴風が吹くと予想される場合</td> </tr> <tr> <td>高潮</td> <td>数十年に一度の強度の台風や同程度の温帯低気圧により高潮になると予想される場合</td> </tr> <tr> <td>波浪</td> <td>数十年に一度の強度の台風や同程度の温帯低気圧により高波になると予想される場合</td> </tr> <tr> <td>暴風雪</td> <td>数十年に一度の強度の台風と同程度の温帯低気圧により雪を伴う暴風が吹くと予想される場合</td> </tr> </tbody> </table> | 現象の種類 | 基準 | 大雨 | 台風や集中豪雨により数十年に一度の降雨量となる大雨が予想される場合 | 暴風 | 数十年に一度の強度の台風や同程度の温帯低気圧により暴風が吹くと予想される場合 | 高潮 | 数十年に一度の強度の台風や同程度の温帯低気圧により高潮になると予想される場合 | 波浪 | 数十年に一度の強度の台風や同程度の温帯低気圧により高波になると予想される場合 | 暴風雪 | 数十年に一度の強度の台風と同程度の温帯低気圧により雪を伴う暴風が吹くと予想される場合 | <p>P32 第3章 第1節 気象庁が 行う予報 および警 報 別表6</p> | <p>(別表6) 気象等に関する特別警報発表基準</p> <table border="1" data-bbox="1182 280 1980 635"> <thead> <tr> <th>現象の種類</th> <th>基準</th> </tr> </thead> <tbody> <tr> <td>大雨</td> <td>台風や集中豪雨により数十年に一度の降雨量となる大雨が予想され、若しくは、数十年に一度の強度の台風や同程度の温帯低気圧により大雨になると予想される場合</td> </tr> <tr> <td>暴風</td> <td>数十年に一度の強度の台風や同程度の温帯低気圧により暴風が吹くと予想される場合</td> </tr> <tr> <td>高潮</td> <td>数十年に一度の強度の台風や同程度の温帯低気圧により高潮になると予想される場合</td> </tr> <tr> <td>波浪</td> <td>数十年に一度の強度の台風や同程度の温帯低気圧により高波になると予想される場合</td> </tr> <tr> <td>暴風雪</td> <td>数十年に一度の強度の台風と同程度の温帯低気圧により雪を伴う暴風が吹くと予想される場合</td> </tr> </tbody> </table> | 現象の種類 | 基準 | 大雨 | 台風や集中豪雨により数十年に一度の降雨量となる大雨が予想され、若しくは、数十年に一度の強度の台風や同程度の温帯低気圧により大雨になると予想される場合 | 暴風 | 数十年に一度の強度の台風や同程度の温帯低気圧により暴風が吹くと予想される場合 | 高潮 | 数十年に一度の強度の台風や同程度の温帯低気圧により高潮になると予想される場合 | 波浪 | 数十年に一度の強度の台風や同程度の温帯低気圧により高波になると予想される場合 | 暴風雪 | 数十年に一度の強度の台風と同程度の温帯低気圧により雪を伴う暴風が吹くと予想される場合 | <p>特別警報基準の改定</p> |
| 現象の種類 | 基準 | | | | | | | | | | | | | | | | | | | | | | | | | | |
| 大雨 | 台風や集中豪雨により数十年に一度の降雨量となる大雨が予想される場合 | | | | | | | | | | | | | | | | | | | | | | | | | | |
| 暴風 | 数十年に一度の強度の台風や同程度の温帯低気圧により暴風が吹くと予想される場合 | | | | | | | | | | | | | | | | | | | | | | | | | | |
| 高潮 | 数十年に一度の強度の台風や同程度の温帯低気圧により高潮になると予想される場合 | | | | | | | | | | | | | | | | | | | | | | | | | | |
| 波浪 | 数十年に一度の強度の台風や同程度の温帯低気圧により高波になると予想される場合 | | | | | | | | | | | | | | | | | | | | | | | | | | |
| 暴風雪 | 数十年に一度の強度の台風と同程度の温帯低気圧により雪を伴う暴風が吹くと予想される場合 | | | | | | | | | | | | | | | | | | | | | | | | | | |
| 現象の種類 | 基準 | | | | | | | | | | | | | | | | | | | | | | | | | | |
| 大雨 | 台風や集中豪雨により数十年に一度の降雨量となる大雨が予想され、若しくは、数十年に一度の強度の台風や同程度の温帯低気圧により大雨になると予想される場合 | | | | | | | | | | | | | | | | | | | | | | | | | | |
| 暴風 | 数十年に一度の強度の台風や同程度の温帯低気圧により暴風が吹くと予想される場合 | | | | | | | | | | | | | | | | | | | | | | | | | | |
| 高潮 | 数十年に一度の強度の台風や同程度の温帯低気圧により高潮になると予想される場合 | | | | | | | | | | | | | | | | | | | | | | | | | | |
| 波浪 | 数十年に一度の強度の台風や同程度の温帯低気圧により高波になると予想される場合 | | | | | | | | | | | | | | | | | | | | | | | | | | |
| 暴風雪 | 数十年に一度の強度の台風と同程度の温帯低気圧により雪を伴う暴風が吹くと予想される場合 | | | | | | | | | | | | | | | | | | | | | | | | | | |

| 令和3年度水防計画書（案） | R2 計画書 のページ | 令和2年度水防計画書 | 備考 |
|--|---|---|--------------------------|
| <p>別図2</p> <p style="text-align: center;">津波警報等の連絡系統</p> <p>（※1）防災関係機関：国土交通省高知河川国道事務所、国土交通省中村河川国道事務所、高知海上保安部、四国電力送配電（株）高知系統制御所、高知県無線漁業協同組合室戸漁業無線局 （※2）報道機関：エフエム高知、RKC高知放送、KUTVテレビ高知、高知さんさんテレビ高知新聞社、NHK高知放送局</p> | <p>P35 第3章 第1節 気象庁が 行う予報 および警 報 別図2</p> | <p>別図2</p> <p style="text-align: center;">津波警報等の連絡系統</p> <p>（※1）防災関係機関：国土交通省高知河川国道事務所、国土交通省中村河川国道事務所、高知海上保安部、四国電力送配電（株）高知系統制御所、高知県無線漁業協同組合室戸漁業無線局 （※2）報道機関：エフエム高知、RKC高知放送、KUTVテレビ高知、高知さんさんテレビ高知新聞社、NHK高知放送局</p> | <p>連絡系 統の更 新</p> |

(1) 国土交通大臣が気象庁長官と共同して行う洪水予報を受けた高知県知事の水防管理者への通知

| 河川名 | 予報にかかる事項の通知 | | | 連絡方法 ※連絡様式は 付属資料に記載 |
|------|-------------|------------------------------|--|---------------------------|
| | 発報担当者 | 受報関係担当者 (発報担当者) | 水防管理団体 (受報関係担当者) | |
| 物部川 | 水防本部 | 中央東土木事務所 高知土木事務所 | 南国市危機管理課 香南市防災対策課 香美市防災対策課 高知市防災対策部 | 電話、FAX メール |
| 仁淀川 | 水防本部 | 中央西土木事務所 越知事務所 高知土木事務所 | 日高村総務課 土佐市防災対策課 いの町総務課危機管理室 佐川町総務課危機管理対策室 高知市防災対策部 | 電話、FAX メール |
| 四万十川 | 水防本部 | 幡多土木事務所 | 四万十市地震防災課 | 電話、FAX メール |

(仁淀川)



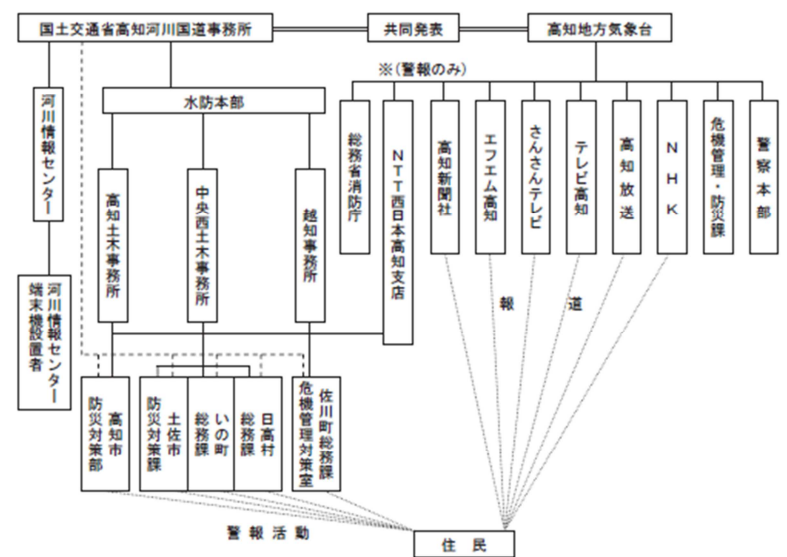
P36
第3章
第2節
洪水予報
河川にお
ける洪水
予報

P37
第3章
第2節
洪水予報
河川にお
ける洪水
予報

(1) 国土交通大臣が気象庁長官と共同して行う洪水予報を受けた高知県知事の水防管理者への通知

| 河川名 | 予報にかかる事項の通知 | | | 連絡方法 ※連絡様式は 付属資料に記載 |
|------|-------------|------------------------------|---|---------------------------|
| | 発報担当者 | 受報関係担当者 (発報担当者) | 水防管理団体 (受報関係担当者) | |
| 物部川 | 水防本部 | 中央東土木事務所 高知土木事務所 | 南国市危機管理課 香南市防災対策課 香美市防災対策課 高知市防災対策部 | 電話、FAX メール |
| 仁淀川 | 水防本部 | 中央西土木事務所 越知事務所 高知土木事務所 | 日高村総務課 土佐市防災対策課 いの町総務課 佐川町総務課危機管理対策室 高知市防災対策部 | 電話、FAX メール |
| 四万十川 | 水防本部 | 幡多土木事務所 | 四万十市地震防災課 | 電話、FAX メール |

(仁淀川)



受報関係
更新

受報関係
更新

イ 国土交通大臣の行う水防警報の警報事項の通知を受けた高知県知事の水防管理者への通知

i) 水防警報河川

| 河川名 | 警報にかかる事項の通知 | | | 連絡方法 ※連絡様式は 付属資料に記載 |
|-------------------|-------------|------------------------------|--|---------------------------|
| | 発報担当者 | 受報関係担当者 (発報担当者) | 水防管理団体 (受報関係担当者) | |
| 物部川 | 水防本部 | 中央東土木事務所 高知土木事務所 | 南国市危機管理課 香南市防災対策課 香美市防災対策課 高知市防災対策部 | 電話、FAX メール |
| 仁淀川 | 水防本部 | 中央西土木事務所 越知事務所 高知土木事務所 | 日高村総務課 土佐市防災対策課 いの町総務課危機管理室 佐川町総務課危機管理対策室 高知市防災対策部 | 電話、FAX メール |
| 宇治川 | 水防本部 | 中央西土木事務所 | いの町総務課危機管理室 | 電話、FAX メール |
| 四万十川 中筋川 後川 | 水防本部 | 幡多土木事務所 | 四万十市地震防災課 | 電話、FAX メール |

ウ 知事の行う水防警報の警報事項の通知

| 河川名 | 警報にかかる事項の通知 | | | 連絡方法 ※連絡様式は付属資 料に記載 |
|-----|-------------|---------------------|----------------------------------|---------------------------|
| | 発報担当者 | 受報関係担当者 (発報担当者) | 水防管理団体 (受報関係担当者) | |
| 安芸川 | 水防本部 | 安芸土木事務所 | 安芸市危機管理課 | 電話、FAX |
| 国分川 | 水防本部 | 中央東土木事務所 高知土木事務所 | 南国市危機管理課 香美市防災対策課 高知市防災対策部 | 電話、FAX |
| 鏡川 | 水防本部 | 高知土木事務所 | 高知市防災対策部 | 電話、FAX |
| 宇治川 | 水防本部 | 中央西土木事務所 | いの町総務課危機管理室 | 電話、FAX |
| 松田川 | 水防本部 | 宿毛事務所 | 宿毛市危機管理課 | 電話、FAX |

P39
第3章
第3節
水防警報

P40
第3章
第3節
水防警報

イ 国土交通大臣の行う水防警報の警報事項の通知を受けた高知県知事の水防管理者への通知

i) 水防警報河川

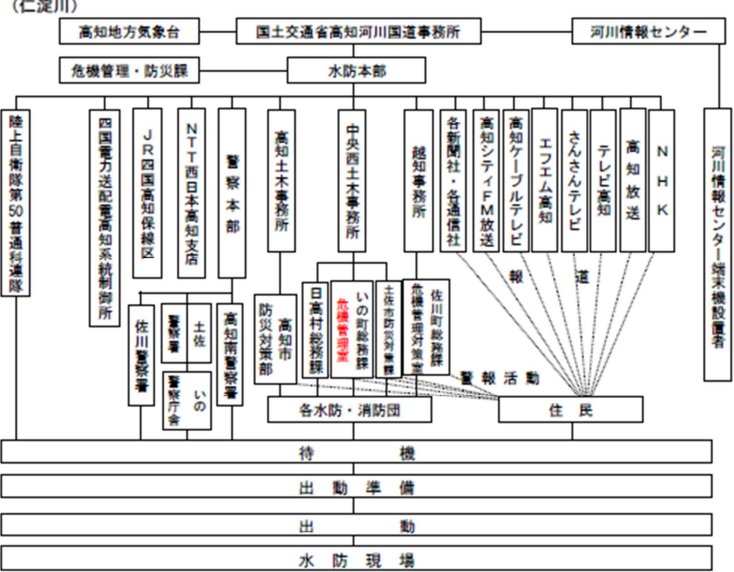
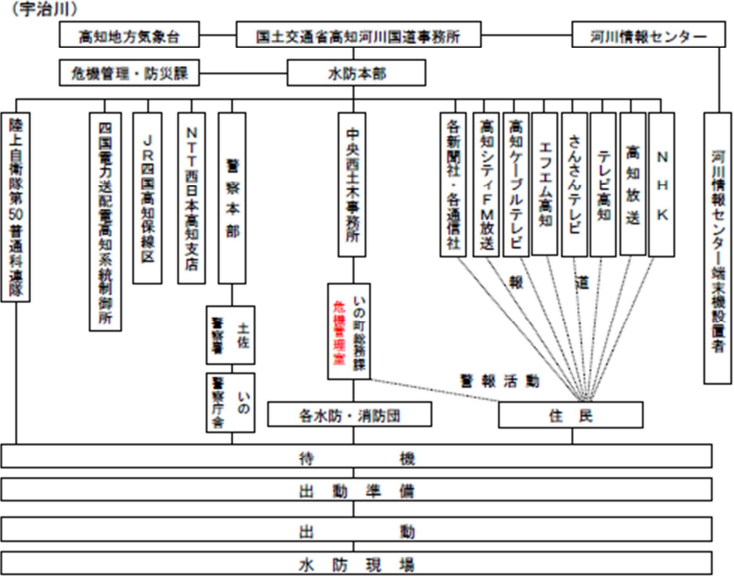
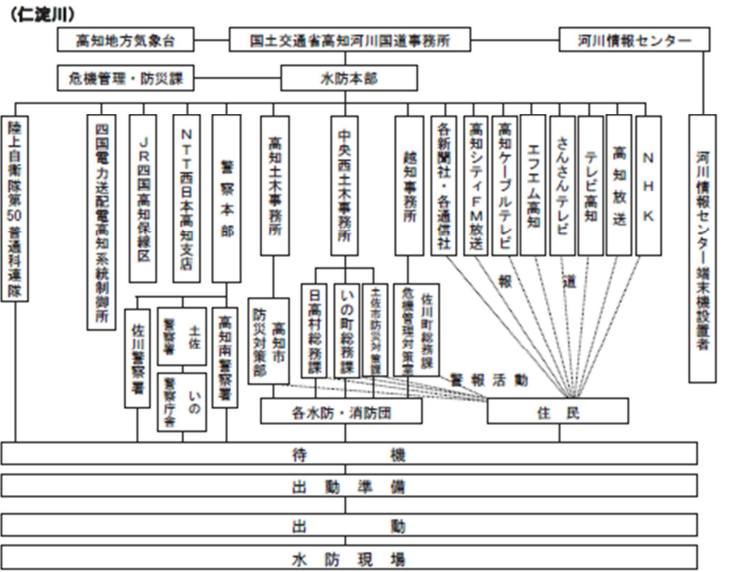
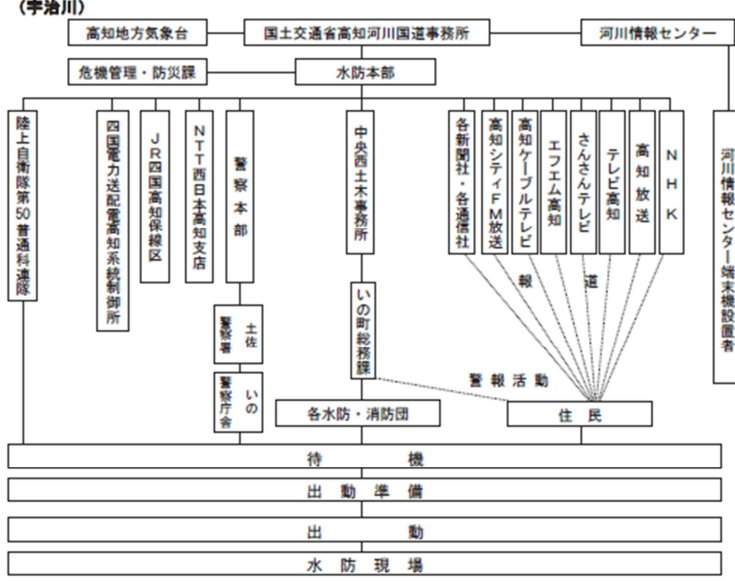
| 河川名 | 警報にかかる事項の通知 | | | 連絡方法 ※連絡様式は 付属資料に記載 |
|-------------------|-------------|------------------------------|---|---------------------------|
| | 発報担当者 | 受報関係担当者 (発報担当者) | 水防管理団体 (受報関係担当者) | |
| 物部川 | 水防本部 | 中央東土木事務所 高知土木事務所 | 南国市危機管理課 香南市防災対策課 香美市防災対策課 高知市防災対策部 | 電話、FAX メール |
| 仁淀川 | 水防本部 | 中央西土木事務所 越知事務所 高知土木事務所 | 日高村総務課 土佐市防災対策課 いの町総務課 佐川町総務課危機管理対策室 高知市防災対策部 | 電話、FAX メール |
| 宇治川 | 水防本部 | 中央西土木事務所 | いの町総務課 | 電話、FAX メール |
| 四万十川 中筋川 後川 | 水防本部 | 幡多土木事務所 | 四万十市地震防災課 | 電話、FAX メール |

ウ 知事の行う水防警報の警報事項の通知

| 河川名 | 警報にかかる事項の通知 | | | 連絡方法 ※連絡様式は 付属資料に記載 |
|-----|-------------|---------------------|----------------------------------|---------------------------|
| | 発報担当者 | 受報関係担当者 (発報担当者) | 水防管理団体 (受報関係担当者) | |
| 国分川 | 水防本部 | 中央東土木事務所 高知土木事務所 | 南国市危機管理課 香美市防災対策課 高知市防災対策部 | 電話、FAX |
| 鏡川 | 水防本部 | 高知土木事務所 | 高知市防災対策部 | 電話、FAX |
| 宇治川 | 水防本部 | 中央西土木事務所 | いの町総務課 | 電話、FAX |
| 松田川 | 水防本部 | 宿毛事務所 | 宿毛市危機管理課 | 電話、FAX |

受報関係
担当
者の更
新

受報関係
担当
者の更
新

| 令和3年度水防計画書（案） | R2 計画書の ページ | 令和2年度水防計画書 | 備考 |
|--|---|--|---|
| <p>(仁淀川)</p>  <p>(宇治川)</p>  | <p>P43 第3章 第3節 水防警報</p> <p>P44 第3章 第3節 水防警報</p> | <p>(仁淀川)</p>  <p>(宇治川)</p>  | <p>受報関係担当者 の更新</p> <p>受報関係担当者 の更新 ※国管 理区間</p> |

| 令和3年度水防計画書（案） | R2 計画書 のページ | 令和2年度水防計画書 | 備考 | | | | | | | | | | | | | | | | | | | | | | | | | | | | | | | | | | | | | | | | | | | | | | | | | | | | | | | | | | | | | | | | | | | | | | | | | | | | | | | | | | | | | | | | | | | | | | | | | | | | | | | | | | | | | | | | | | | | | | | | | | | | | | | | | | | | | | | | | | | | | | | | | | | | | | | | | | | | | | | | | | | | | | | | | | | | | | | | |
|---|-------------------|---|------------------|-------------|-------------|---|------------|-------------|---|-----|------------|--|-----|-------------|---|-----|-------------|--|-----|---------------|-----|----|-------------|------------|------------|------------|----|-----|-----|------------|---------------|-------|-------|-------|-------|--|-----|-----|------------|---------------|-------|-------|-------|-------|--|-----|-----|------------|---------------|-------|-------|-------|-------|--|-----|----|------------------|------------------|-------|-------|-------|-------|--|-----|----|-----------|---------------|-------|-------|-------|-------|--|-----|-----|-----|-----|-----|---------|-------|------|-----|---|---|---|-----|---|---|---|-----|---|---|---|-----|---|---|---|-------------------------------------|---|-----|-----|-----|-----|-------------|---|-----|------------|--|-----|-------------|---|-----|-------------|--|-----|---------------|-----|----|-------------|------------|------------|------------|----|-----|-----|------------|---------------|-------|-------|-------|-------|--|-----|-----|------------|---------------|-------|-------|-------|-------|--|-----|----|------------------|------------------|-------|-------|-------|-------|--|-----|----|-----------|---------------|-------|-------|-------|-------|--|-----|-----|-----|-----|-----|---------|-------|------|-----|---|---|---|-----|---|---|---|-----|---|---|---|---|
| <p>(2) 知事の行う水防警報の指定河川 水防法第16条第1項の規定による国土交通大臣の指定した以外の河川で相当な被害を生ずるおそれのあるもので知事が指定した河川は次のとおりである。</p> <p>ア 知事が水防警報を行う河川とその区域</p> <table border="1" data-bbox="89 383 784 726"> <thead> <tr> <th>水系名</th> <th>河川名</th> <th>区 域</th> </tr> </thead> <tbody> <tr> <td>安芸川</td> <td>安芸川 (幹川)</td> <td>左岸 高知県安芸市橋ノ木字北ノ岡から海まで 右岸 高知県安芸市橋ノ木字惣毛から海まで</td> </tr> <tr> <td>国分川</td> <td>国分川 (幹川)</td> <td>左岸 高知県香美市土佐山田町須江字神ノ坪から高知港まで 右岸 高知県香美市土佐山田町上改田字東土居から高知港まで (上改田橋)</td> </tr> <tr> <td>鏡 川</td> <td>鏡川 (幹川)</td> <td>左岸 高知県高知市尾立字村ノ上から高知港まで 右岸 高知県高知市宗安寺字寺中から高知港まで</td> </tr> <tr> <td>仁淀川</td> <td>宇治川 (支川)</td> <td>左岸 高知県吾川郡いの町枝川字西ノ袖から直轄管理区間まで 右岸 高知県吾川郡いの町枝川字川原田から直轄管理区間まで (向山橋)</td> </tr> <tr> <td>松田川</td> <td>松田川 (幹川)</td> <td>左岸 高知県宿毛市和田字上小高田から海まで 右岸 高知県宿毛市中角字永田から海まで</td> </tr> </tbody> </table> <p>イ 水防警報の対象とする基準水位観測所及び諸元</p> <table border="1" data-bbox="89 774 817 1165"> <thead> <tr> <th>河川名</th> <th>基準水位 観 測 所</th> <th>地先名</th> <th>位置</th> <th>水防団 待機水位</th> <th>氾濫 注意水位</th> <th>避難 判断水位</th> <th>氾濫 危険水位</th> <th>備考</th> </tr> </thead> <tbody> <tr> <td>安芸川</td> <td>橋の木</td> <td>安芸市 橋ノ木</td> <td>河口より 7 k m</td> <td>1.80m</td> <td>2.20m</td> <td>2.20m</td> <td>3.00m</td> <td></td> </tr> <tr> <td>国分川</td> <td>布師田</td> <td>高知市 七ッ城</td> <td>河口より 5 k m</td> <td>4.00m</td> <td>5.30m</td> <td>5.80m</td> <td>6.40m</td> <td></td> </tr> <tr> <td>鏡 川</td> <td>築屋敷</td> <td>高知市 東石立</td> <td>河口より 4 k m</td> <td>2.80m</td> <td>3.80m</td> <td>3.80m</td> <td>4.20m</td> <td></td> </tr> <tr> <td>宇治川</td> <td>枝川</td> <td>吾川郡 いの町 枝川</td> <td>幹川合流点 より4.0km</td> <td>1.90m</td> <td>2.20m</td> <td>2.80m</td> <td>3.40m</td> <td></td> </tr> <tr> <td>松田川</td> <td>平井</td> <td>宿毛市 平井</td> <td>河口より 4 k m</td> <td>2.50m</td> <td>3.50m</td> <td>3.80m</td> <td>4.20m</td> <td></td> </tr> </tbody> </table> <p>ウ 水防警報発表</p> <table border="1" data-bbox="89 1212 728 1444"> <thead> <tr> <th>河川名</th> <th>発表者</th> <th>責任者</th> <th>職 名</th> </tr> </thead> <tbody> <tr> <td>安芸川</td> <td>高知県水防本部</td> <td>水防本部長</td> <td>土木部長</td> </tr> <tr> <td>国分川</td> <td>〃</td> <td>〃</td> <td>〃</td> </tr> <tr> <td>鏡 川</td> <td>〃</td> <td>〃</td> <td>〃</td> </tr> <tr> <td>宇治川</td> <td>〃</td> <td>〃</td> <td>〃</td> </tr> <tr> <td>松田川</td> <td>〃</td> <td>〃</td> <td>〃</td> </tr> </tbody> </table> | 水系名 | 河川名 | 区 域 | 安芸川 | 安芸川 (幹川) | 左岸 高知県安芸市橋ノ木字北ノ岡から海まで 右岸 高知県安芸市橋ノ木字惣毛から海まで | 国分川 | 国分川 (幹川) | 左岸 高知県香美市土佐山田町須江字神ノ坪から高知港まで 右岸 高知県香美市土佐山田町上改田字東土居から高知港まで (上改田橋) | 鏡 川 | 鏡川 (幹川) | 左岸 高知県高知市尾立字村ノ上から高知港まで 右岸 高知県高知市宗安寺字寺中から高知港まで | 仁淀川 | 宇治川 (支川) | 左岸 高知県吾川郡いの町枝川字西ノ袖から直轄管理区間まで 右岸 高知県吾川郡いの町枝川字川原田から直轄管理区間まで (向山橋) | 松田川 | 松田川 (幹川) | 左岸 高知県宿毛市和田字上小高田から海まで 右岸 高知県宿毛市中角字永田から海まで | 河川名 | 基準水位 観 測 所 | 地先名 | 位置 | 水防団 待機水位 | 氾濫 注意水位 | 避難 判断水位 | 氾濫 危険水位 | 備考 | 安芸川 | 橋の木 | 安芸市 橋ノ木 | 河口より 7 k m | 1.80m | 2.20m | 2.20m | 3.00m | | 国分川 | 布師田 | 高知市 七ッ城 | 河口より 5 k m | 4.00m | 5.30m | 5.80m | 6.40m | | 鏡 川 | 築屋敷 | 高知市 東石立 | 河口より 4 k m | 2.80m | 3.80m | 3.80m | 4.20m | | 宇治川 | 枝川 | 吾川郡 いの町 枝川 | 幹川合流点 より4.0km | 1.90m | 2.20m | 2.80m | 3.40m | | 松田川 | 平井 | 宿毛市 平井 | 河口より 4 k m | 2.50m | 3.50m | 3.80m | 4.20m | | 河川名 | 発表者 | 責任者 | 職 名 | 安芸川 | 高知県水防本部 | 水防本部長 | 土木部長 | 国分川 | 〃 | 〃 | 〃 | 鏡 川 | 〃 | 〃 | 〃 | 宇治川 | 〃 | 〃 | 〃 | 松田川 | 〃 | 〃 | 〃 | <p>P45 第3章 第3節 水防警報</p> | <p>(2) 知事の行う水防警報の指定河川 水防法第16条第1項の規定による国土交通大臣の指定した以外の河川で相当な被害を生ずるおそれのあるもので知事が指定した河川は次のとおりである。</p> <p>ア 知事が水防警報を行う河川とその区域</p> <table border="1" data-bbox="1176 375 1881 670"> <thead> <tr> <th>水系名</th> <th>河川名</th> <th>区 域</th> </tr> </thead> <tbody> <tr> <td>国分川</td> <td>国分川 (幹川)</td> <td>左岸 高知県香美市土佐山田町須江字神ノ坪から高知港まで 右岸 高知県香美市土佐山田町上改田字東土居から高知港まで (上改田橋)</td> </tr> <tr> <td>鏡 川</td> <td>鏡川 (幹川)</td> <td>左岸 高知県高知市尾立字村ノ上から高知港まで 右岸 高知県高知市宗安寺字寺中から高知港まで</td> </tr> <tr> <td>仁淀川</td> <td>宇治川 (支川)</td> <td>左岸 高知県吾川郡いの町枝川字西ノ袖から直轄管理区間まで 右岸 高知県吾川郡いの町枝川字川原田から直轄管理区間まで (向山橋)</td> </tr> <tr> <td>松田川</td> <td>松田川 (幹川)</td> <td>左岸 高知県宿毛市和田字上小高田から海まで 右岸 高知県宿毛市中角字永田から海まで</td> </tr> </tbody> </table> <p>イ 水防警報の対象とする基準水位観測所及び諸元</p> <table border="1" data-bbox="1176 718 1915 1045"> <thead> <tr> <th>河川名</th> <th>基準水位 観 測 所</th> <th>地先名</th> <th>位置</th> <th>水防団 待機水位</th> <th>氾濫 注意水位</th> <th>避難 判断水位</th> <th>氾濫 危険水位</th> <th>備考</th> </tr> </thead> <tbody> <tr> <td>国分川</td> <td>布師田</td> <td>高知市 七ッ城</td> <td>河口より 5 k m</td> <td>4.00m</td> <td>5.30m</td> <td>5.80m</td> <td>6.40m</td> <td></td> </tr> <tr> <td>鏡 川</td> <td>築屋敷</td> <td>高知市 東石立</td> <td>河口より 4 k m</td> <td>2.80m</td> <td>3.80m</td> <td>3.80m</td> <td>4.20m</td> <td></td> </tr> <tr> <td>宇治川</td> <td>枝川</td> <td>吾川郡 いの町 枝川</td> <td>幹川合流点 より4.0km</td> <td>1.90m</td> <td>2.20m</td> <td>2.80m</td> <td>3.40m</td> <td></td> </tr> <tr> <td>松田川</td> <td>平井</td> <td>宿毛市 平井</td> <td>河口より 4 k m</td> <td>2.50m</td> <td>3.50m</td> <td>3.80m</td> <td>4.20m</td> <td></td> </tr> </tbody> </table> <p>ウ 水防警報発表</p> <table border="1" data-bbox="1176 1093 1825 1292"> <thead> <tr> <th>河川名</th> <th>発表者</th> <th>責任者</th> <th>職 名</th> </tr> </thead> <tbody> <tr> <td>国分川</td> <td>高知県水防本部</td> <td>水防本部長</td> <td>土木部長</td> </tr> <tr> <td>鏡 川</td> <td>〃</td> <td>〃</td> <td>〃</td> </tr> <tr> <td>宇治川</td> <td>〃</td> <td>〃</td> <td>〃</td> </tr> <tr> <td>松田川</td> <td>〃</td> <td>〃</td> <td>〃</td> </tr> </tbody> </table> | 水系名 | 河川名 | 区 域 | 国分川 | 国分川 (幹川) | 左岸 高知県香美市土佐山田町須江字神ノ坪から高知港まで 右岸 高知県香美市土佐山田町上改田字東土居から高知港まで (上改田橋) | 鏡 川 | 鏡川 (幹川) | 左岸 高知県高知市尾立字村ノ上から高知港まで 右岸 高知県高知市宗安寺字寺中から高知港まで | 仁淀川 | 宇治川 (支川) | 左岸 高知県吾川郡いの町枝川字西ノ袖から直轄管理区間まで 右岸 高知県吾川郡いの町枝川字川原田から直轄管理区間まで (向山橋) | 松田川 | 松田川 (幹川) | 左岸 高知県宿毛市和田字上小高田から海まで 右岸 高知県宿毛市中角字永田から海まで | 河川名 | 基準水位 観 測 所 | 地先名 | 位置 | 水防団 待機水位 | 氾濫 注意水位 | 避難 判断水位 | 氾濫 危険水位 | 備考 | 国分川 | 布師田 | 高知市 七ッ城 | 河口より 5 k m | 4.00m | 5.30m | 5.80m | 6.40m | | 鏡 川 | 築屋敷 | 高知市 東石立 | 河口より 4 k m | 2.80m | 3.80m | 3.80m | 4.20m | | 宇治川 | 枝川 | 吾川郡 いの町 枝川 | 幹川合流点 より4.0km | 1.90m | 2.20m | 2.80m | 3.40m | | 松田川 | 平井 | 宿毛市 平井 | 河口より 4 k m | 2.50m | 3.50m | 3.80m | 4.20m | | 河川名 | 発表者 | 責任者 | 職 名 | 国分川 | 高知県水防本部 | 水防本部長 | 土木部長 | 鏡 川 | 〃 | 〃 | 〃 | 宇治川 | 〃 | 〃 | 〃 | 松田川 | 〃 | 〃 | 〃 | <p>受報関係担当者の更新</p> <p>安芸川の追加</p> <p>安芸川の追加</p> |
| 水系名 | 河川名 | 区 域 | | | | | | | | | | | | | | | | | | | | | | | | | | | | | | | | | | | | | | | | | | | | | | | | | | | | | | | | | | | | | | | | | | | | | | | | | | | | | | | | | | | | | | | | | | | | | | | | | | | | | | | | | | | | | | | | | | | | | | | | | | | | | | | | | | | | | | | | | | | | | | | | | | | | | | | | | | | | | | | | | | | | | | | | | | | | | | | | | |
| 安芸川 | 安芸川 (幹川) | 左岸 高知県安芸市橋ノ木字北ノ岡から海まで 右岸 高知県安芸市橋ノ木字惣毛から海まで | | | | | | | | | | | | | | | | | | | | | | | | | | | | | | | | | | | | | | | | | | | | | | | | | | | | | | | | | | | | | | | | | | | | | | | | | | | | | | | | | | | | | | | | | | | | | | | | | | | | | | | | | | | | | | | | | | | | | | | | | | | | | | | | | | | | | | | | | | | | | | | | | | | | | | | | | | | | | | | | | | | | | | | | | | | | | | | | | |
| 国分川 | 国分川 (幹川) | 左岸 高知県香美市土佐山田町須江字神ノ坪から高知港まで 右岸 高知県香美市土佐山田町上改田字東土居から高知港まで (上改田橋) | | | | | | | | | | | | | | | | | | | | | | | | | | | | | | | | | | | | | | | | | | | | | | | | | | | | | | | | | | | | | | | | | | | | | | | | | | | | | | | | | | | | | | | | | | | | | | | | | | | | | | | | | | | | | | | | | | | | | | | | | | | | | | | | | | | | | | | | | | | | | | | | | | | | | | | | | | | | | | | | | | | | | | | | | | | | | | | | | |
| 鏡 川 | 鏡川 (幹川) | 左岸 高知県高知市尾立字村ノ上から高知港まで 右岸 高知県高知市宗安寺字寺中から高知港まで | | | | | | | | | | | | | | | | | | | | | | | | | | | | | | | | | | | | | | | | | | | | | | | | | | | | | | | | | | | | | | | | | | | | | | | | | | | | | | | | | | | | | | | | | | | | | | | | | | | | | | | | | | | | | | | | | | | | | | | | | | | | | | | | | | | | | | | | | | | | | | | | | | | | | | | | | | | | | | | | | | | | | | | | | | | | | | | | | |
| 仁淀川 | 宇治川 (支川) | 左岸 高知県吾川郡いの町枝川字西ノ袖から直轄管理区間まで 右岸 高知県吾川郡いの町枝川字川原田から直轄管理区間まで (向山橋) | | | | | | | | | | | | | | | | | | | | | | | | | | | | | | | | | | | | | | | | | | | | | | | | | | | | | | | | | | | | | | | | | | | | | | | | | | | | | | | | | | | | | | | | | | | | | | | | | | | | | | | | | | | | | | | | | | | | | | | | | | | | | | | | | | | | | | | | | | | | | | | | | | | | | | | | | | | | | | | | | | | | | | | | | | | | | | | | | |
| 松田川 | 松田川 (幹川) | 左岸 高知県宿毛市和田字上小高田から海まで 右岸 高知県宿毛市中角字永田から海まで | | | | | | | | | | | | | | | | | | | | | | | | | | | | | | | | | | | | | | | | | | | | | | | | | | | | | | | | | | | | | | | | | | | | | | | | | | | | | | | | | | | | | | | | | | | | | | | | | | | | | | | | | | | | | | | | | | | | | | | | | | | | | | | | | | | | | | | | | | | | | | | | | | | | | | | | | | | | | | | | | | | | | | | | | | | | | | | | | |
| 河川名 | 基準水位 観 測 所 | 地先名 | 位置 | 水防団 待機水位 | 氾濫 注意水位 | 避難 判断水位 | 氾濫 危険水位 | 備考 | | | | | | | | | | | | | | | | | | | | | | | | | | | | | | | | | | | | | | | | | | | | | | | | | | | | | | | | | | | | | | | | | | | | | | | | | | | | | | | | | | | | | | | | | | | | | | | | | | | | | | | | | | | | | | | | | | | | | | | | | | | | | | | | | | | | | | | | | | | | | | | | | | | | | | | | | | | | | | | | | | | | | | | | | | | |
| 安芸川 | 橋の木 | 安芸市 橋ノ木 | 河口より 7 k m | 1.80m | 2.20m | 2.20m | 3.00m | | | | | | | | | | | | | | | | | | | | | | | | | | | | | | | | | | | | | | | | | | | | | | | | | | | | | | | | | | | | | | | | | | | | | | | | | | | | | | | | | | | | | | | | | | | | | | | | | | | | | | | | | | | | | | | | | | | | | | | | | | | | | | | | | | | | | | | | | | | | | | | | | | | | | | | | | | | | | | | | | | | | | | | | | | | | |
| 国分川 | 布師田 | 高知市 七ッ城 | 河口より 5 k m | 4.00m | 5.30m | 5.80m | 6.40m | | | | | | | | | | | | | | | | | | | | | | | | | | | | | | | | | | | | | | | | | | | | | | | | | | | | | | | | | | | | | | | | | | | | | | | | | | | | | | | | | | | | | | | | | | | | | | | | | | | | | | | | | | | | | | | | | | | | | | | | | | | | | | | | | | | | | | | | | | | | | | | | | | | | | | | | | | | | | | | | | | | | | | | | | | | | |
| 鏡 川 | 築屋敷 | 高知市 東石立 | 河口より 4 k m | 2.80m | 3.80m | 3.80m | 4.20m | | | | | | | | | | | | | | | | | | | | | | | | | | | | | | | | | | | | | | | | | | | | | | | | | | | | | | | | | | | | | | | | | | | | | | | | | | | | | | | | | | | | | | | | | | | | | | | | | | | | | | | | | | | | | | | | | | | | | | | | | | | | | | | | | | | | | | | | | | | | | | | | | | | | | | | | | | | | | | | | | | | | | | | | | | | | |
| 宇治川 | 枝川 | 吾川郡 いの町 枝川 | 幹川合流点 より4.0km | 1.90m | 2.20m | 2.80m | 3.40m | | | | | | | | | | | | | | | | | | | | | | | | | | | | | | | | | | | | | | | | | | | | | | | | | | | | | | | | | | | | | | | | | | | | | | | | | | | | | | | | | | | | | | | | | | | | | | | | | | | | | | | | | | | | | | | | | | | | | | | | | | | | | | | | | | | | | | | | | | | | | | | | | | | | | | | | | | | | | | | | | | | | | | | | | | | | |
| 松田川 | 平井 | 宿毛市 平井 | 河口より 4 k m | 2.50m | 3.50m | 3.80m | 4.20m | | | | | | | | | | | | | | | | | | | | | | | | | | | | | | | | | | | | | | | | | | | | | | | | | | | | | | | | | | | | | | | | | | | | | | | | | | | | | | | | | | | | | | | | | | | | | | | | | | | | | | | | | | | | | | | | | | | | | | | | | | | | | | | | | | | | | | | | | | | | | | | | | | | | | | | | | | | | | | | | | | | | | | | | | | | | |
| 河川名 | 発表者 | 責任者 | 職 名 | | | | | | | | | | | | | | | | | | | | | | | | | | | | | | | | | | | | | | | | | | | | | | | | | | | | | | | | | | | | | | | | | | | | | | | | | | | | | | | | | | | | | | | | | | | | | | | | | | | | | | | | | | | | | | | | | | | | | | | | | | | | | | | | | | | | | | | | | | | | | | | | | | | | | | | | | | | | | | | | | | | | | | | | | | | | | | | | |
| 安芸川 | 高知県水防本部 | 水防本部長 | 土木部長 | | | | | | | | | | | | | | | | | | | | | | | | | | | | | | | | | | | | | | | | | | | | | | | | | | | | | | | | | | | | | | | | | | | | | | | | | | | | | | | | | | | | | | | | | | | | | | | | | | | | | | | | | | | | | | | | | | | | | | | | | | | | | | | | | | | | | | | | | | | | | | | | | | | | | | | | | | | | | | | | | | | | | | | | | | | | | | | | |
| 国分川 | 〃 | 〃 | 〃 | | | | | | | | | | | | | | | | | | | | | | | | | | | | | | | | | | | | | | | | | | | | | | | | | | | | | | | | | | | | | | | | | | | | | | | | | | | | | | | | | | | | | | | | | | | | | | | | | | | | | | | | | | | | | | | | | | | | | | | | | | | | | | | | | | | | | | | | | | | | | | | | | | | | | | | | | | | | | | | | | | | | | | | | | | | | | | | | |
| 鏡 川 | 〃 | 〃 | 〃 | | | | | | | | | | | | | | | | | | | | | | | | | | | | | | | | | | | | | | | | | | | | | | | | | | | | | | | | | | | | | | | | | | | | | | | | | | | | | | | | | | | | | | | | | | | | | | | | | | | | | | | | | | | | | | | | | | | | | | | | | | | | | | | | | | | | | | | | | | | | | | | | | | | | | | | | | | | | | | | | | | | | | | | | | | | | | | | | |
| 宇治川 | 〃 | 〃 | 〃 | | | | | | | | | | | | | | | | | | | | | | | | | | | | | | | | | | | | | | | | | | | | | | | | | | | | | | | | | | | | | | | | | | | | | | | | | | | | | | | | | | | | | | | | | | | | | | | | | | | | | | | | | | | | | | | | | | | | | | | | | | | | | | | | | | | | | | | | | | | | | | | | | | | | | | | | | | | | | | | | | | | | | | | | | | | | | | | | |
| 松田川 | 〃 | 〃 | 〃 | | | | | | | | | | | | | | | | | | | | | | | | | | | | | | | | | | | | | | | | | | | | | | | | | | | | | | | | | | | | | | | | | | | | | | | | | | | | | | | | | | | | | | | | | | | | | | | | | | | | | | | | | | | | | | | | | | | | | | | | | | | | | | | | | | | | | | | | | | | | | | | | | | | | | | | | | | | | | | | | | | | | | | | | | | | | | | | | |
| 水系名 | 河川名 | 区 域 | | | | | | | | | | | | | | | | | | | | | | | | | | | | | | | | | | | | | | | | | | | | | | | | | | | | | | | | | | | | | | | | | | | | | | | | | | | | | | | | | | | | | | | | | | | | | | | | | | | | | | | | | | | | | | | | | | | | | | | | | | | | | | | | | | | | | | | | | | | | | | | | | | | | | | | | | | | | | | | | | | | | | | | | | | | | | | | | | |
| 国分川 | 国分川 (幹川) | 左岸 高知県香美市土佐山田町須江字神ノ坪から高知港まで 右岸 高知県香美市土佐山田町上改田字東土居から高知港まで (上改田橋) | | | | | | | | | | | | | | | | | | | | | | | | | | | | | | | | | | | | | | | | | | | | | | | | | | | | | | | | | | | | | | | | | | | | | | | | | | | | | | | | | | | | | | | | | | | | | | | | | | | | | | | | | | | | | | | | | | | | | | | | | | | | | | | | | | | | | | | | | | | | | | | | | | | | | | | | | | | | | | | | | | | | | | | | | | | | | | | | | |
| 鏡 川 | 鏡川 (幹川) | 左岸 高知県高知市尾立字村ノ上から高知港まで 右岸 高知県高知市宗安寺字寺中から高知港まで | | | | | | | | | | | | | | | | | | | | | | | | | | | | | | | | | | | | | | | | | | | | | | | | | | | | | | | | | | | | | | | | | | | | | | | | | | | | | | | | | | | | | | | | | | | | | | | | | | | | | | | | | | | | | | | | | | | | | | | | | | | | | | | | | | | | | | | | | | | | | | | | | | | | | | | | | | | | | | | | | | | | | | | | | | | | | | | | | |
| 仁淀川 | 宇治川 (支川) | 左岸 高知県吾川郡いの町枝川字西ノ袖から直轄管理区間まで 右岸 高知県吾川郡いの町枝川字川原田から直轄管理区間まで (向山橋) | | | | | | | | | | | | | | | | | | | | | | | | | | | | | | | | | | | | | | | | | | | | | | | | | | | | | | | | | | | | | | | | | | | | | | | | | | | | | | | | | | | | | | | | | | | | | | | | | | | | | | | | | | | | | | | | | | | | | | | | | | | | | | | | | | | | | | | | | | | | | | | | | | | | | | | | | | | | | | | | | | | | | | | | | | | | | | | | | |
| 松田川 | 松田川 (幹川) | 左岸 高知県宿毛市和田字上小高田から海まで 右岸 高知県宿毛市中角字永田から海まで | | | | | | | | | | | | | | | | | | | | | | | | | | | | | | | | | | | | | | | | | | | | | | | | | | | | | | | | | | | | | | | | | | | | | | | | | | | | | | | | | | | | | | | | | | | | | | | | | | | | | | | | | | | | | | | | | | | | | | | | | | | | | | | | | | | | | | | | | | | | | | | | | | | | | | | | | | | | | | | | | | | | | | | | | | | | | | | | | |
| 河川名 | 基準水位 観 測 所 | 地先名 | 位置 | 水防団 待機水位 | 氾濫 注意水位 | 避難 判断水位 | 氾濫 危険水位 | 備考 | | | | | | | | | | | | | | | | | | | | | | | | | | | | | | | | | | | | | | | | | | | | | | | | | | | | | | | | | | | | | | | | | | | | | | | | | | | | | | | | | | | | | | | | | | | | | | | | | | | | | | | | | | | | | | | | | | | | | | | | | | | | | | | | | | | | | | | | | | | | | | | | | | | | | | | | | | | | | | | | | | | | | | | | | | | |
| 国分川 | 布師田 | 高知市 七ッ城 | 河口より 5 k m | 4.00m | 5.30m | 5.80m | 6.40m | | | | | | | | | | | | | | | | | | | | | | | | | | | | | | | | | | | | | | | | | | | | | | | | | | | | | | | | | | | | | | | | | | | | | | | | | | | | | | | | | | | | | | | | | | | | | | | | | | | | | | | | | | | | | | | | | | | | | | | | | | | | | | | | | | | | | | | | | | | | | | | | | | | | | | | | | | | | | | | | | | | | | | | | | | | | |
| 鏡 川 | 築屋敷 | 高知市 東石立 | 河口より 4 k m | 2.80m | 3.80m | 3.80m | 4.20m | | | | | | | | | | | | | | | | | | | | | | | | | | | | | | | | | | | | | | | | | | | | | | | | | | | | | | | | | | | | | | | | | | | | | | | | | | | | | | | | | | | | | | | | | | | | | | | | | | | | | | | | | | | | | | | | | | | | | | | | | | | | | | | | | | | | | | | | | | | | | | | | | | | | | | | | | | | | | | | | | | | | | | | | | | | | |
| 宇治川 | 枝川 | 吾川郡 いの町 枝川 | 幹川合流点 より4.0km | 1.90m | 2.20m | 2.80m | 3.40m | | | | | | | | | | | | | | | | | | | | | | | | | | | | | | | | | | | | | | | | | | | | | | | | | | | | | | | | | | | | | | | | | | | | | | | | | | | | | | | | | | | | | | | | | | | | | | | | | | | | | | | | | | | | | | | | | | | | | | | | | | | | | | | | | | | | | | | | | | | | | | | | | | | | | | | | | | | | | | | | | | | | | | | | | | | | |
| 松田川 | 平井 | 宿毛市 平井 | 河口より 4 k m | 2.50m | 3.50m | 3.80m | 4.20m | | | | | | | | | | | | | | | | | | | | | | | | | | | | | | | | | | | | | | | | | | | | | | | | | | | | | | | | | | | | | | | | | | | | | | | | | | | | | | | | | | | | | | | | | | | | | | | | | | | | | | | | | | | | | | | | | | | | | | | | | | | | | | | | | | | | | | | | | | | | | | | | | | | | | | | | | | | | | | | | | | | | | | | | | | | | |
| 河川名 | 発表者 | 責任者 | 職 名 | | | | | | | | | | | | | | | | | | | | | | | | | | | | | | | | | | | | | | | | | | | | | | | | | | | | | | | | | | | | | | | | | | | | | | | | | | | | | | | | | | | | | | | | | | | | | | | | | | | | | | | | | | | | | | | | | | | | | | | | | | | | | | | | | | | | | | | | | | | | | | | | | | | | | | | | | | | | | | | | | | | | | | | | | | | | | | | | |
| 国分川 | 高知県水防本部 | 水防本部長 | 土木部長 | | | | | | | | | | | | | | | | | | | | | | | | | | | | | | | | | | | | | | | | | | | | | | | | | | | | | | | | | | | | | | | | | | | | | | | | | | | | | | | | | | | | | | | | | | | | | | | | | | | | | | | | | | | | | | | | | | | | | | | | | | | | | | | | | | | | | | | | | | | | | | | | | | | | | | | | | | | | | | | | | | | | | | | | | | | | | | | | |
| 鏡 川 | 〃 | 〃 | 〃 | | | | | | | | | | | | | | | | | | | | | | | | | | | | | | | | | | | | | | | | | | | | | | | | | | | | | | | | | | | | | | | | | | | | | | | | | | | | | | | | | | | | | | | | | | | | | | | | | | | | | | | | | | | | | | | | | | | | | | | | | | | | | | | | | | | | | | | | | | | | | | | | | | | | | | | | | | | | | | | | | | | | | | | | | | | | | | | | |
| 宇治川 | 〃 | 〃 | 〃 | | | | | | | | | | | | | | | | | | | | | | | | | | | | | | | | | | | | | | | | | | | | | | | | | | | | | | | | | | | | | | | | | | | | | | | | | | | | | | | | | | | | | | | | | | | | | | | | | | | | | | | | | | | | | | | | | | | | | | | | | | | | | | | | | | | | | | | | | | | | | | | | | | | | | | | | | | | | | | | | | | | | | | | | | | | | | | | | |
| 松田川 | 〃 | 〃 | 〃 | | | | | | | | | | | | | | | | | | | | | | | | | | | | | | | | | | | | | | | | | | | | | | | | | | | | | | | | | | | | | | | | | | | | | | | | | | | | | | | | | | | | | | | | | | | | | | | | | | | | | | | | | | | | | | | | | | | | | | | | | | | | | | | | | | | | | | | | | | | | | | | | | | | | | | | | | | | | | | | | | | | | | | | | | | | | | | | | |

令和3年度水防計画書（案）

R2
計画書
のページ

令和2年度水防計画書

備考

ii) 発表基準

| 河川名 | 基準水位 観測所 | 待機 | 準備 | 出動 | 情報 | 解除 |
|-----|-------------|--|---|--|--------------------|------------------|
| 安芸川 | 橋の木 | 氾濫注意水位2.20m以上に達すると思われる時 (高知県水防指令1号相当) | 水防団待機水位1.80mに達し、なお上昇のおそれがある時 (高知県水防指令2号相当) | 氾濫注意水位2.20mに達し、なお上昇のおそれがある時 (高知県水防指令3号相当) | 出水状況、河川状況などを適宜提供する | 水防作業を必要としなくなったとき |
| 国分川 | 布師田 | 5.30m以上 | 4.00m | 5.30m | 〃 | 〃 |
| 鏡川 | 築屋敷 | 3.80m以上 | 2.80m | 3.80m | 〃 | 〃 |
| 宇治川 | 枝川 | 2.20m以上 | 1.90m | 2.20m | 〃 | 〃 |
| 松田川 | 平井 | 3.50m以上 | 2.50m | 3.50m | 〃 | 〃 |

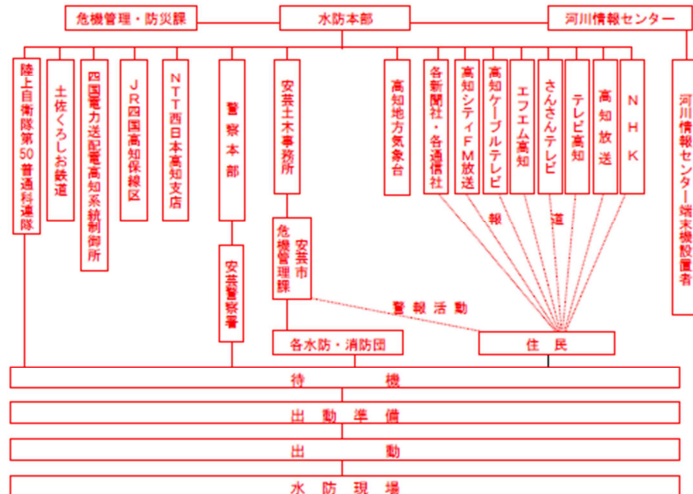
P46
第3章
第3節
水防警報

ii) 発表基準

| 河川名 | 基準水位 観測所 | 待機 | 準備 | 出動 | 情報 | 解除 |
|-----|-------------|--|---|--|--------------------|------------------|
| 国分川 | 布師田 | 氾濫注意水位5.30m以上に達すると思われる時 (高知県水防指令1号相当) | 水防団待機水位4.00mに達し、なお上昇のおそれがある時 (高知県水防指令2号相当) | 氾濫注意水位5.30mに達し、なお上昇のおそれがある時 (高知県水防指令3号相当) | 出水状況、河川状況などを適宜提供する | 水防作業を必要としなくなったとき |
| 鏡川 | 築屋敷 | 3.80m以上 | 2.80m | 3.80m | 〃 | 〃 |
| 宇治川 | 枝川 | 2.20m以上 | 1.90m | 2.20m | 〃 | 〃 |
| 松田川 | 平井 | 3.50m以上 | 2.50m | 3.50m | 〃 | 〃 |

安芸川
の追加

知事の指定河川における水防警報の連絡系統
(安芸川)

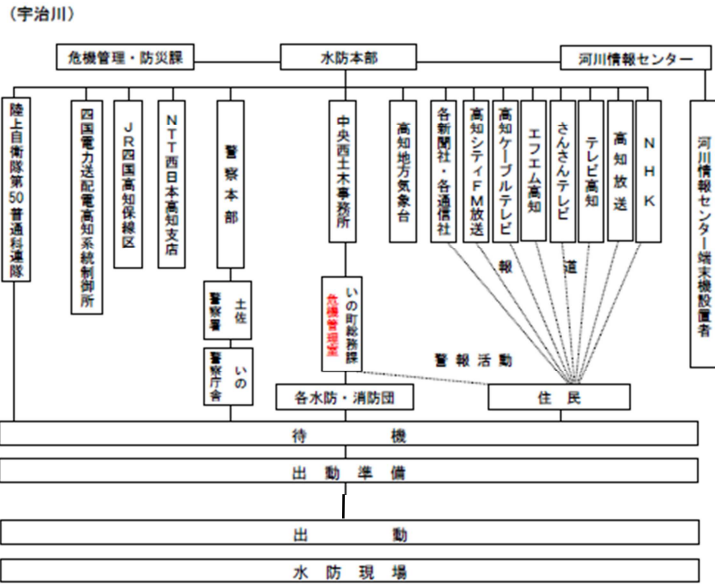


P47
第3章
第3節
水防警報

(新規追加)

安芸川
の追加

令和3年度水防計画書（案）



(1) 国土交通大臣の行う水位到達情報の通知
ア 通知する河川と関係機関

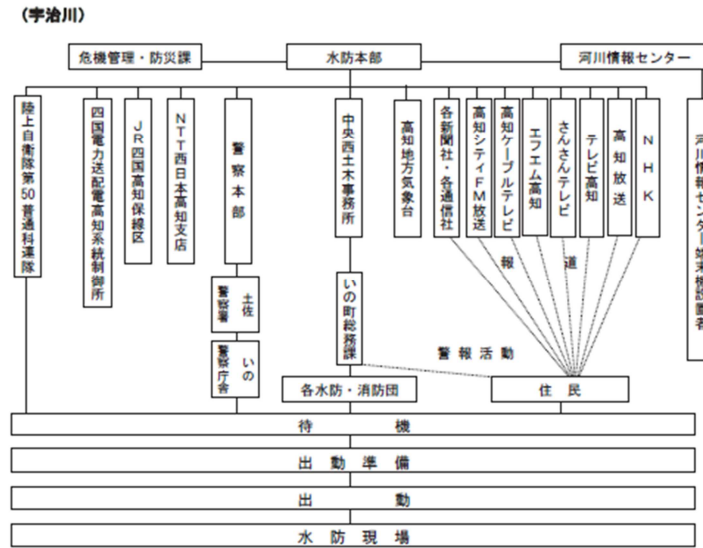
| 河川名 | 水位情報の通知 | | | 連絡方法 (様式は付属資料) |
|-----------|---------|--------------------|---------------------|-------------------|
| | 発報担当者 | 受報関係担当者 (発報担当者) | 水防管理団体 (受報関係担当者) | |
| 宇治川 | 水防本部 | 中央西土木事務所 | いの町総務課 危機管理室 | 電話、FAX、メール |
| 中筋川 後川 | 水防本部 | 嵯多土木事務所 | 四万十市地震防災課 | 電話、FAX、メール |

R2
計画書
のページ

P48
第3章
第3節
水防警報

P52
第3章
第4節
水位周知
河川の水位情報

令和2年度水防計画書



(1) 国土交通大臣の行う水位到達情報の通知
ア 通知する河川と関係機関

| 河川名 | 水位情報の通知 | | | 連絡方法 (様式は付属資料) |
|-----------|---------|--------------------|---------------------|-------------------|
| | 発報担当者 | 受報関係担当者 (発報担当者) | 水防管理団体 (受報関係担当者) | |
| 宇治川 | 水防本部 | 中央西土木事務所 | いの町総務課 | 電話、FAX、メール |
| 中筋川 後川 | 水防本部 | 嵯多土木事務所 | 四万十市地震防災課 | 電話、FAX、メール |

備考

受報関係担当者の更新
※県管理区間

受報関係担当者の更新

| 令和3年度水防計画書（案） | R2 計画書 のページ | 令和2年度水防計画書 | 備考 |
|---|---|---|---|
| <p>国土交通大臣の指定河川における水位情報の連絡系統 (宇治川)</p> | <p>P53 第3章 第4節 水位周知 河川の水位情報</p> | <p>国土交通大臣の指定河川における水位情報の連絡系統 (宇治川)</p> | <p>受報関係担当者の更新 連絡系統の更新 ※国管理区間</p> |

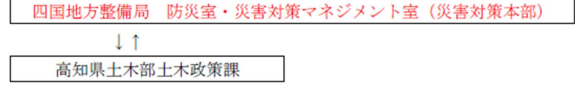
| 令和3年度水防計画書（案） | R2 計画書の ページ | 令和2年度水防計画書 | 備考 | | | | | | | | | | | | | | | | | | | | | | | | | | | | | | | | | | | | | | | | | | | | | | | | | | | | | | | | | | | | | | | | | | | | | | | | | | | | | | | | | | | | | | | | | | | | | | | | | | | | | | | | | | | | | | | | | | | | | | | | | | | | | | | | | | | | | | | | | | | | | | | | | | | | | | | | | | | | | | | | | | | | | | | | | | | | | | | | | | | | | | |
|---|-------------------|---|----------------------------------|-------------|------------|------------|---------------|-----------|-----|------|---------|----------|--------|-----|------|---------------------|----------------------------------|--------|----|------|---------------------|----------|--------|-----|------|----------|-------------|--------|-----|------|-------|----------|--------|-----|-----|-----|-----|-------------|---|-----|-------------|---|----|------------|--|-----|-------------|---|-----|-------------|---|-----|-------------|-----|----|-------------|------------|------------|------------|-----|-----|------------|--------------|-------|-------|-------|-------|-----|-----|------------|-------------|-------|-------|-------|-------|----|-----|------------|-------------|-------|-------|-------|-------|-----|----|--------------|----------------|-------|-------|-------|-------|-----|----|-----|------|-------|-------|-------|-------|---|--|-----|---------|--|--|------|-------|---------------|-----------|-----|------|---------------------|----------------------------------|--------|----|------|---------------------|----------|--------|-----|------|----------|--------|--------|-----|------|-------|----------|--------|-----|-----|-----|-----|-------------|---|----|------------|--|-----|-------------|---|-----|-------------|---|-----|-------------|-----|----|-------------|------------|------------|------------|-----|-----|------------|-------------|-------|-------|-------|-------|----|-----|------------|-------------|-------|-------|-------|-------|-----|----|--------------|----------------|-------|-------|-------|-------|-----|----|-----------|-------------|-------|-------|-------|-------|--------------------|
| <p>(2) 知事の行う水位情報の通知 ア 通知する河川と関係機関</p> <table border="1" data-bbox="100 295 878 667"> <thead> <tr> <th rowspan="2">河川名</th> <th colspan="3">水位情報の通知</th> <th rowspan="2">連絡方法</th> </tr> <tr> <th>発報担当者</th> <th>浸水想定区域管轄土木事務所</th> <th>浸水想定区域自治体</th> </tr> </thead> <tbody> <tr> <td>安芸川</td> <td>水防本部</td> <td>安芸土木事務所</td> <td>安芸市危機管理課</td> <td>電話、FAX</td> </tr> <tr> <td>国分川</td> <td>水防本部</td> <td>中央東土木事務所 高知土木事務所</td> <td>南国市危機管理課 高知市防災対策部 香美市防災対策課</td> <td>電話、Fax</td> </tr> <tr> <td>鏡川</td> <td>水防本部</td> <td>高知土木事務所 鏡ダム管理事務所</td> <td>高知市防災対策部</td> <td>電話、Fax</td> </tr> <tr> <td>宇治川</td> <td>水防本部</td> <td>中央西土木事務所</td> <td>いの町総務課危機管理課</td> <td>電話、Fax</td> </tr> <tr> <td>松田川</td> <td>水防本部</td> <td>宿毛事務所</td> <td>宿毛市危機管理課</td> <td>電話、Fax</td> </tr> </tbody> </table> <p>イ 通知する河川の範囲</p> <table border="1" data-bbox="100 721 860 1085"> <thead> <tr> <th>水系名</th> <th>河川名</th> <th>区 域</th> </tr> </thead> <tbody> <tr> <td>安芸川</td> <td>安芸川 (幹川)</td> <td>左岸 高知県安芸市橋ノ木字北ノ岡から海まで 右岸 高知県安芸市橋ノ木字惣毛から海まで</td> </tr> <tr> <td>国分川</td> <td>国分川 (幹川)</td> <td>左岸 高知県香美市土佐山田町須江字神ノ坪から高知港まで 右岸 高知県香美市土佐山田町上改田字東土居から高知港まで (上改田橋)</td> </tr> <tr> <td>鏡川</td> <td>鏡川 (幹川)</td> <td>左岸 高知県高知市尾立字村ノ上から高知港まで 右岸 高知県高知市宗安寺字寺中から高知港まで</td> </tr> <tr> <td>仁淀川</td> <td>宇治川 (支川)</td> <td>左岸 高知県吾川郡いの町枝川字西ノ袖から直轄管理区間まで 右岸 高知県吾川郡いの町枝川字川原田から直轄管理区間まで (向山橋)</td> </tr> <tr> <td>松田川</td> <td>松田川 (幹川)</td> <td>左岸 高知県宿毛市和田字上小高から海まで 右岸 高知県宿毛市中角字永田から海まで</td> </tr> </tbody> </table> <p>ウ 通知の対象となる基準水位観測</p> <table border="1" data-bbox="91 1139 909 1442"> <thead> <tr> <th>河川名</th> <th>基準水位 観測所</th> <th>地先名</th> <th>位置</th> <th>水防団 待機水位</th> <th>氾濫 注意水位</th> <th>避難 判断水位</th> <th>氾濫 危険水位</th> </tr> </thead> <tbody> <tr> <td>安芸川</td> <td>橋の木</td> <td>安芸市 橋ノ木</td> <td>河口より 7 km</td> <td>1.80m</td> <td>2.20m</td> <td>2.20m</td> <td>3.00m</td> </tr> <tr> <td>国分川</td> <td>布師田</td> <td>高知市 七ツ城</td> <td>河口より 5km</td> <td>4.00m</td> <td>5.30m</td> <td>5.80m</td> <td>6.40m</td> </tr> <tr> <td>鏡川</td> <td>築屋敷</td> <td>高知市 東石立</td> <td>河口より 4km</td> <td>2.80m</td> <td>3.80m</td> <td>3.80m</td> <td>4.20m</td> </tr> <tr> <td>宇治川</td> <td>枝川</td> <td>吾川郡 いの町枝川</td> <td>幹川合流点 より4km</td> <td>1.90m</td> <td>2.20m</td> <td>2.80m</td> <td>3.40m</td> </tr> <tr> <td>松田川</td> <td>平井</td> <td>宿毛市</td> <td>河口より</td> <td>2.50m</td> <td>3.50m</td> <td>3.80m</td> <td>4.20m</td> </tr> </tbody> </table> | 河川名 | 水位情報の通知 | | | 連絡方法 | 発報担当者 | 浸水想定区域管轄土木事務所 | 浸水想定区域自治体 | 安芸川 | 水防本部 | 安芸土木事務所 | 安芸市危機管理課 | 電話、FAX | 国分川 | 水防本部 | 中央東土木事務所 高知土木事務所 | 南国市危機管理課 高知市防災対策部 香美市防災対策課 | 電話、Fax | 鏡川 | 水防本部 | 高知土木事務所 鏡ダム管理事務所 | 高知市防災対策部 | 電話、Fax | 宇治川 | 水防本部 | 中央西土木事務所 | いの町総務課危機管理課 | 電話、Fax | 松田川 | 水防本部 | 宿毛事務所 | 宿毛市危機管理課 | 電話、Fax | 水系名 | 河川名 | 区 域 | 安芸川 | 安芸川 (幹川) | 左岸 高知県安芸市橋ノ木字北ノ岡から海まで 右岸 高知県安芸市橋ノ木字惣毛から海まで | 国分川 | 国分川 (幹川) | 左岸 高知県香美市土佐山田町須江字神ノ坪から高知港まで 右岸 高知県香美市土佐山田町上改田字東土居から高知港まで (上改田橋) | 鏡川 | 鏡川 (幹川) | 左岸 高知県高知市尾立字村ノ上から高知港まで 右岸 高知県高知市宗安寺字寺中から高知港まで | 仁淀川 | 宇治川 (支川) | 左岸 高知県吾川郡いの町枝川字西ノ袖から直轄管理区間まで 右岸 高知県吾川郡いの町枝川字川原田から直轄管理区間まで (向山橋) | 松田川 | 松田川 (幹川) | 左岸 高知県宿毛市和田字上小高から海まで 右岸 高知県宿毛市中角字永田から海まで | 河川名 | 基準水位 観測所 | 地先名 | 位置 | 水防団 待機水位 | 氾濫 注意水位 | 避難 判断水位 | 氾濫 危険水位 | 安芸川 | 橋の木 | 安芸市 橋ノ木 | 河口より 7 km | 1.80m | 2.20m | 2.20m | 3.00m | 国分川 | 布師田 | 高知市 七ツ城 | 河口より 5km | 4.00m | 5.30m | 5.80m | 6.40m | 鏡川 | 築屋敷 | 高知市 東石立 | 河口より 4km | 2.80m | 3.80m | 3.80m | 4.20m | 宇治川 | 枝川 | 吾川郡 いの町枝川 | 幹川合流点 より4km | 1.90m | 2.20m | 2.80m | 3.40m | 松田川 | 平井 | 宿毛市 | 河口より | 2.50m | 3.50m | 3.80m | 4.20m | <p>P54 第3章 第4節 水位周知 河川の水位情報</p> | <p>(2) 知事の行う水位情報の通知 ア 通知する河川と関係機関</p> <table border="1" data-bbox="1169 295 2004 667"> <thead> <tr> <th rowspan="2">河川名</th> <th colspan="3">水位情報の通知</th> <th rowspan="2">連絡方法</th> </tr> <tr> <th>発報担当者</th> <th>浸水想定区域管轄土木事務所</th> <th>浸水想定区域自治体</th> </tr> </thead> <tbody> <tr> <td>国分川</td> <td>水防本部</td> <td>中央東土木事務所 高知土木事務所</td> <td>南国市危機管理課 高知市防災対策部 香美市防災対策課</td> <td>電話、Fax</td> </tr> <tr> <td>鏡川</td> <td>水防本部</td> <td>高知土木事務所 鏡ダム管理事務所</td> <td>高知市防災対策部</td> <td>電話、Fax</td> </tr> <tr> <td>宇治川</td> <td>水防本部</td> <td>中央西土木事務所</td> <td>いの町総務課</td> <td>電話、Fax</td> </tr> <tr> <td>松田川</td> <td>水防本部</td> <td>宿毛事務所</td> <td>宿毛市危機管理課</td> <td>電話、Fax</td> </tr> </tbody> </table> <p>イ 通知する河川の範囲</p> <table border="1" data-bbox="1169 721 1986 1053"> <thead> <tr> <th>水系名</th> <th>河川名</th> <th>区 域</th> </tr> </thead> <tbody> <tr> <td>国分川</td> <td>国分川 (幹川)</td> <td>左岸 高知県香美市土佐山田町須江字神ノ坪から高知港まで 右岸 高知県香美市土佐山田町上改田字東土居から高知港まで (上改田橋)</td> </tr> <tr> <td>鏡川</td> <td>鏡川 (幹川)</td> <td>左岸 高知県高知市尾立字村ノ上から高知港まで 右岸 高知県高知市宗安寺字寺中から高知港まで</td> </tr> <tr> <td>仁淀川</td> <td>宇治川 (支川)</td> <td>左岸 高知県吾川郡いの町枝川字西ノ袖から直轄管理区間まで 右岸 高知県吾川郡いの町枝川字川原田から直轄管理区間まで (向山橋)</td> </tr> <tr> <td>松田川</td> <td>松田川 (幹川)</td> <td>左岸 高知県宿毛市和田字上小高から海まで 右岸 高知県宿毛市中角字永田から海まで</td> </tr> </tbody> </table> <p>ウ 通知の対象となる基準水位観測</p> <table border="1" data-bbox="1162 1110 2040 1412"> <thead> <tr> <th>河川名</th> <th>基準水位 観測所</th> <th>地先名</th> <th>位置</th> <th>水防団 待機水位</th> <th>氾濫 注意水位</th> <th>避難 判断水位</th> <th>氾濫 危険水位</th> </tr> </thead> <tbody> <tr> <td>国分川</td> <td>布師田</td> <td>高知市 七ツ城</td> <td>河口より 5km</td> <td>4.00m</td> <td>5.30m</td> <td>5.80m</td> <td>6.40m</td> </tr> <tr> <td>鏡川</td> <td>築屋敷</td> <td>高知市 東石立</td> <td>河口より 4km</td> <td>2.80m</td> <td>3.80m</td> <td>3.80m</td> <td>4.20m</td> </tr> <tr> <td>宇治川</td> <td>枝川</td> <td>吾川郡 いの町枝川</td> <td>幹川合流点 より4km</td> <td>1.90m</td> <td>2.20m</td> <td>2.80m</td> <td>3.40m</td> </tr> <tr> <td>松田川</td> <td>平井</td> <td>宿毛市 平井</td> <td>河口より 4km</td> <td>2.50m</td> <td>3.50m</td> <td>3.80m</td> <td>4.20m</td> </tr> </tbody> </table> | 河川名 | 水位情報の通知 | | | 連絡方法 | 発報担当者 | 浸水想定区域管轄土木事務所 | 浸水想定区域自治体 | 国分川 | 水防本部 | 中央東土木事務所 高知土木事務所 | 南国市危機管理課 高知市防災対策部 香美市防災対策課 | 電話、Fax | 鏡川 | 水防本部 | 高知土木事務所 鏡ダム管理事務所 | 高知市防災対策部 | 電話、Fax | 宇治川 | 水防本部 | 中央西土木事務所 | いの町総務課 | 電話、Fax | 松田川 | 水防本部 | 宿毛事務所 | 宿毛市危機管理課 | 電話、Fax | 水系名 | 河川名 | 区 域 | 国分川 | 国分川 (幹川) | 左岸 高知県香美市土佐山田町須江字神ノ坪から高知港まで 右岸 高知県香美市土佐山田町上改田字東土居から高知港まで (上改田橋) | 鏡川 | 鏡川 (幹川) | 左岸 高知県高知市尾立字村ノ上から高知港まで 右岸 高知県高知市宗安寺字寺中から高知港まで | 仁淀川 | 宇治川 (支川) | 左岸 高知県吾川郡いの町枝川字西ノ袖から直轄管理区間まで 右岸 高知県吾川郡いの町枝川字川原田から直轄管理区間まで (向山橋) | 松田川 | 松田川 (幹川) | 左岸 高知県宿毛市和田字上小高から海まで 右岸 高知県宿毛市中角字永田から海まで | 河川名 | 基準水位 観測所 | 地先名 | 位置 | 水防団 待機水位 | 氾濫 注意水位 | 避難 判断水位 | 氾濫 危険水位 | 国分川 | 布師田 | 高知市 七ツ城 | 河口より 5km | 4.00m | 5.30m | 5.80m | 6.40m | 鏡川 | 築屋敷 | 高知市 東石立 | 河口より 4km | 2.80m | 3.80m | 3.80m | 4.20m | 宇治川 | 枝川 | 吾川郡 いの町枝川 | 幹川合流点 より4km | 1.90m | 2.20m | 2.80m | 3.40m | 松田川 | 平井 | 宿毛市 平井 | 河口より 4km | 2.50m | 3.50m | 3.80m | 4.20m | <p>安芸川 の追加</p> |
| 河川名 | | 水位情報の通知 | | | | 連絡方法 | | | | | | | | | | | | | | | | | | | | | | | | | | | | | | | | | | | | | | | | | | | | | | | | | | | | | | | | | | | | | | | | | | | | | | | | | | | | | | | | | | | | | | | | | | | | | | | | | | | | | | | | | | | | | | | | | | | | | | | | | | | | | | | | | | | | | | | | | | | | | | | | | | | | | | | | | | | | | | | | | | | | | | | | | | | | | | | | | | | |
| | 発報担当者 | 浸水想定区域管轄土木事務所 | 浸水想定区域自治体 | | | | | | | | | | | | | | | | | | | | | | | | | | | | | | | | | | | | | | | | | | | | | | | | | | | | | | | | | | | | | | | | | | | | | | | | | | | | | | | | | | | | | | | | | | | | | | | | | | | | | | | | | | | | | | | | | | | | | | | | | | | | | | | | | | | | | | | | | | | | | | | | | | | | | | | | | | | | | | | | | | | | | | | | | | | | | | | | | | | | | | |
| 安芸川 | 水防本部 | 安芸土木事務所 | 安芸市危機管理課 | 電話、FAX | | | | | | | | | | | | | | | | | | | | | | | | | | | | | | | | | | | | | | | | | | | | | | | | | | | | | | | | | | | | | | | | | | | | | | | | | | | | | | | | | | | | | | | | | | | | | | | | | | | | | | | | | | | | | | | | | | | | | | | | | | | | | | | | | | | | | | | | | | | | | | | | | | | | | | | | | | | | | | | | | | | | | | | | | | | | | | | | | | | | | |
| 国分川 | 水防本部 | 中央東土木事務所 高知土木事務所 | 南国市危機管理課 高知市防災対策部 香美市防災対策課 | 電話、Fax | | | | | | | | | | | | | | | | | | | | | | | | | | | | | | | | | | | | | | | | | | | | | | | | | | | | | | | | | | | | | | | | | | | | | | | | | | | | | | | | | | | | | | | | | | | | | | | | | | | | | | | | | | | | | | | | | | | | | | | | | | | | | | | | | | | | | | | | | | | | | | | | | | | | | | | | | | | | | | | | | | | | | | | | | | | | | | | | | | | | | |
| 鏡川 | 水防本部 | 高知土木事務所 鏡ダム管理事務所 | 高知市防災対策部 | 電話、Fax | | | | | | | | | | | | | | | | | | | | | | | | | | | | | | | | | | | | | | | | | | | | | | | | | | | | | | | | | | | | | | | | | | | | | | | | | | | | | | | | | | | | | | | | | | | | | | | | | | | | | | | | | | | | | | | | | | | | | | | | | | | | | | | | | | | | | | | | | | | | | | | | | | | | | | | | | | | | | | | | | | | | | | | | | | | | | | | | | | | | | |
| 宇治川 | 水防本部 | 中央西土木事務所 | いの町総務課危機管理課 | 電話、Fax | | | | | | | | | | | | | | | | | | | | | | | | | | | | | | | | | | | | | | | | | | | | | | | | | | | | | | | | | | | | | | | | | | | | | | | | | | | | | | | | | | | | | | | | | | | | | | | | | | | | | | | | | | | | | | | | | | | | | | | | | | | | | | | | | | | | | | | | | | | | | | | | | | | | | | | | | | | | | | | | | | | | | | | | | | | | | | | | | | | | | |
| 松田川 | 水防本部 | 宿毛事務所 | 宿毛市危機管理課 | 電話、Fax | | | | | | | | | | | | | | | | | | | | | | | | | | | | | | | | | | | | | | | | | | | | | | | | | | | | | | | | | | | | | | | | | | | | | | | | | | | | | | | | | | | | | | | | | | | | | | | | | | | | | | | | | | | | | | | | | | | | | | | | | | | | | | | | | | | | | | | | | | | | | | | | | | | | | | | | | | | | | | | | | | | | | | | | | | | | | | | | | | | | | |
| 水系名 | 河川名 | 区 域 | | | | | | | | | | | | | | | | | | | | | | | | | | | | | | | | | | | | | | | | | | | | | | | | | | | | | | | | | | | | | | | | | | | | | | | | | | | | | | | | | | | | | | | | | | | | | | | | | | | | | | | | | | | | | | | | | | | | | | | | | | | | | | | | | | | | | | | | | | | | | | | | | | | | | | | | | | | | | | | | | | | | | | | | | | | | | | | | | | | | | | | |
| 安芸川 | 安芸川 (幹川) | 左岸 高知県安芸市橋ノ木字北ノ岡から海まで 右岸 高知県安芸市橋ノ木字惣毛から海まで | | | | | | | | | | | | | | | | | | | | | | | | | | | | | | | | | | | | | | | | | | | | | | | | | | | | | | | | | | | | | | | | | | | | | | | | | | | | | | | | | | | | | | | | | | | | | | | | | | | | | | | | | | | | | | | | | | | | | | | | | | | | | | | | | | | | | | | | | | | | | | | | | | | | | | | | | | | | | | | | | | | | | | | | | | | | | | | | | | | | | | | |
| 国分川 | 国分川 (幹川) | 左岸 高知県香美市土佐山田町須江字神ノ坪から高知港まで 右岸 高知県香美市土佐山田町上改田字東土居から高知港まで (上改田橋) | | | | | | | | | | | | | | | | | | | | | | | | | | | | | | | | | | | | | | | | | | | | | | | | | | | | | | | | | | | | | | | | | | | | | | | | | | | | | | | | | | | | | | | | | | | | | | | | | | | | | | | | | | | | | | | | | | | | | | | | | | | | | | | | | | | | | | | | | | | | | | | | | | | | | | | | | | | | | | | | | | | | | | | | | | | | | | | | | | | | | | | |
| 鏡川 | 鏡川 (幹川) | 左岸 高知県高知市尾立字村ノ上から高知港まで 右岸 高知県高知市宗安寺字寺中から高知港まで | | | | | | | | | | | | | | | | | | | | | | | | | | | | | | | | | | | | | | | | | | | | | | | | | | | | | | | | | | | | | | | | | | | | | | | | | | | | | | | | | | | | | | | | | | | | | | | | | | | | | | | | | | | | | | | | | | | | | | | | | | | | | | | | | | | | | | | | | | | | | | | | | | | | | | | | | | | | | | | | | | | | | | | | | | | | | | | | | | | | | | | |
| 仁淀川 | 宇治川 (支川) | 左岸 高知県吾川郡いの町枝川字西ノ袖から直轄管理区間まで 右岸 高知県吾川郡いの町枝川字川原田から直轄管理区間まで (向山橋) | | | | | | | | | | | | | | | | | | | | | | | | | | | | | | | | | | | | | | | | | | | | | | | | | | | | | | | | | | | | | | | | | | | | | | | | | | | | | | | | | | | | | | | | | | | | | | | | | | | | | | | | | | | | | | | | | | | | | | | | | | | | | | | | | | | | | | | | | | | | | | | | | | | | | | | | | | | | | | | | | | | | | | | | | | | | | | | | | | | | | | | |
| 松田川 | 松田川 (幹川) | 左岸 高知県宿毛市和田字上小高から海まで 右岸 高知県宿毛市中角字永田から海まで | | | | | | | | | | | | | | | | | | | | | | | | | | | | | | | | | | | | | | | | | | | | | | | | | | | | | | | | | | | | | | | | | | | | | | | | | | | | | | | | | | | | | | | | | | | | | | | | | | | | | | | | | | | | | | | | | | | | | | | | | | | | | | | | | | | | | | | | | | | | | | | | | | | | | | | | | | | | | | | | | | | | | | | | | | | | | | | | | | | | | | | |
| 河川名 | 基準水位 観測所 | 地先名 | 位置 | 水防団 待機水位 | 氾濫 注意水位 | 避難 判断水位 | 氾濫 危険水位 | | | | | | | | | | | | | | | | | | | | | | | | | | | | | | | | | | | | | | | | | | | | | | | | | | | | | | | | | | | | | | | | | | | | | | | | | | | | | | | | | | | | | | | | | | | | | | | | | | | | | | | | | | | | | | | | | | | | | | | | | | | | | | | | | | | | | | | | | | | | | | | | | | | | | | | | | | | | | | | | | | | | | | | | | | | | | | | | | | |
| 安芸川 | 橋の木 | 安芸市 橋ノ木 | 河口より 7 km | 1.80m | 2.20m | 2.20m | 3.00m | | | | | | | | | | | | | | | | | | | | | | | | | | | | | | | | | | | | | | | | | | | | | | | | | | | | | | | | | | | | | | | | | | | | | | | | | | | | | | | | | | | | | | | | | | | | | | | | | | | | | | | | | | | | | | | | | | | | | | | | | | | | | | | | | | | | | | | | | | | | | | | | | | | | | | | | | | | | | | | | | | | | | | | | | | | | | | | | | | |
| 国分川 | 布師田 | 高知市 七ツ城 | 河口より 5km | 4.00m | 5.30m | 5.80m | 6.40m | | | | | | | | | | | | | | | | | | | | | | | | | | | | | | | | | | | | | | | | | | | | | | | | | | | | | | | | | | | | | | | | | | | | | | | | | | | | | | | | | | | | | | | | | | | | | | | | | | | | | | | | | | | | | | | | | | | | | | | | | | | | | | | | | | | | | | | | | | | | | | | | | | | | | | | | | | | | | | | | | | | | | | | | | | | | | | | | | | |
| 鏡川 | 築屋敷 | 高知市 東石立 | 河口より 4km | 2.80m | 3.80m | 3.80m | 4.20m | | | | | | | | | | | | | | | | | | | | | | | | | | | | | | | | | | | | | | | | | | | | | | | | | | | | | | | | | | | | | | | | | | | | | | | | | | | | | | | | | | | | | | | | | | | | | | | | | | | | | | | | | | | | | | | | | | | | | | | | | | | | | | | | | | | | | | | | | | | | | | | | | | | | | | | | | | | | | | | | | | | | | | | | | | | | | | | | | | |
| 宇治川 | 枝川 | 吾川郡 いの町枝川 | 幹川合流点 より4km | 1.90m | 2.20m | 2.80m | 3.40m | | | | | | | | | | | | | | | | | | | | | | | | | | | | | | | | | | | | | | | | | | | | | | | | | | | | | | | | | | | | | | | | | | | | | | | | | | | | | | | | | | | | | | | | | | | | | | | | | | | | | | | | | | | | | | | | | | | | | | | | | | | | | | | | | | | | | | | | | | | | | | | | | | | | | | | | | | | | | | | | | | | | | | | | | | | | | | | | | | |
| 松田川 | 平井 | 宿毛市 | 河口より | 2.50m | 3.50m | 3.80m | 4.20m | | | | | | | | | | | | | | | | | | | | | | | | | | | | | | | | | | | | | | | | | | | | | | | | | | | | | | | | | | | | | | | | | | | | | | | | | | | | | | | | | | | | | | | | | | | | | | | | | | | | | | | | | | | | | | | | | | | | | | | | | | | | | | | | | | | | | | | | | | | | | | | | | | | | | | | | | | | | | | | | | | | | | | | | | | | | | | | | | | |
| 河川名 | 水位情報の通知 | | | 連絡方法 | | | | | | | | | | | | | | | | | | | | | | | | | | | | | | | | | | | | | | | | | | | | | | | | | | | | | | | | | | | | | | | | | | | | | | | | | | | | | | | | | | | | | | | | | | | | | | | | | | | | | | | | | | | | | | | | | | | | | | | | | | | | | | | | | | | | | | | | | | | | | | | | | | | | | | | | | | | | | | | | | | | | | | | | | | | | | | | | | | | | | |
| | 発報担当者 | 浸水想定区域管轄土木事務所 | 浸水想定区域自治体 | | | | | | | | | | | | | | | | | | | | | | | | | | | | | | | | | | | | | | | | | | | | | | | | | | | | | | | | | | | | | | | | | | | | | | | | | | | | | | | | | | | | | | | | | | | | | | | | | | | | | | | | | | | | | | | | | | | | | | | | | | | | | | | | | | | | | | | | | | | | | | | | | | | | | | | | | | | | | | | | | | | | | | | | | | | | | | | | | | | | | | |
| 国分川 | 水防本部 | 中央東土木事務所 高知土木事務所 | 南国市危機管理課 高知市防災対策部 香美市防災対策課 | 電話、Fax | | | | | | | | | | | | | | | | | | | | | | | | | | | | | | | | | | | | | | | | | | | | | | | | | | | | | | | | | | | | | | | | | | | | | | | | | | | | | | | | | | | | | | | | | | | | | | | | | | | | | | | | | | | | | | | | | | | | | | | | | | | | | | | | | | | | | | | | | | | | | | | | | | | | | | | | | | | | | | | | | | | | | | | | | | | | | | | | | | | | | |
| 鏡川 | 水防本部 | 高知土木事務所 鏡ダム管理事務所 | 高知市防災対策部 | 電話、Fax | | | | | | | | | | | | | | | | | | | | | | | | | | | | | | | | | | | | | | | | | | | | | | | | | | | | | | | | | | | | | | | | | | | | | | | | | | | | | | | | | | | | | | | | | | | | | | | | | | | | | | | | | | | | | | | | | | | | | | | | | | | | | | | | | | | | | | | | | | | | | | | | | | | | | | | | | | | | | | | | | | | | | | | | | | | | | | | | | | | | | |
| 宇治川 | 水防本部 | 中央西土木事務所 | いの町総務課 | 電話、Fax | | | | | | | | | | | | | | | | | | | | | | | | | | | | | | | | | | | | | | | | | | | | | | | | | | | | | | | | | | | | | | | | | | | | | | | | | | | | | | | | | | | | | | | | | | | | | | | | | | | | | | | | | | | | | | | | | | | | | | | | | | | | | | | | | | | | | | | | | | | | | | | | | | | | | | | | | | | | | | | | | | | | | | | | | | | | | | | | | | | | | |
| 松田川 | 水防本部 | 宿毛事務所 | 宿毛市危機管理課 | 電話、Fax | | | | | | | | | | | | | | | | | | | | | | | | | | | | | | | | | | | | | | | | | | | | | | | | | | | | | | | | | | | | | | | | | | | | | | | | | | | | | | | | | | | | | | | | | | | | | | | | | | | | | | | | | | | | | | | | | | | | | | | | | | | | | | | | | | | | | | | | | | | | | | | | | | | | | | | | | | | | | | | | | | | | | | | | | | | | | | | | | | | | | |
| 水系名 | 河川名 | 区 域 | | | | | | | | | | | | | | | | | | | | | | | | | | | | | | | | | | | | | | | | | | | | | | | | | | | | | | | | | | | | | | | | | | | | | | | | | | | | | | | | | | | | | | | | | | | | | | | | | | | | | | | | | | | | | | | | | | | | | | | | | | | | | | | | | | | | | | | | | | | | | | | | | | | | | | | | | | | | | | | | | | | | | | | | | | | | | | | | | | | | | | | |
| 国分川 | 国分川 (幹川) | 左岸 高知県香美市土佐山田町須江字神ノ坪から高知港まで 右岸 高知県香美市土佐山田町上改田字東土居から高知港まで (上改田橋) | | | | | | | | | | | | | | | | | | | | | | | | | | | | | | | | | | | | | | | | | | | | | | | | | | | | | | | | | | | | | | | | | | | | | | | | | | | | | | | | | | | | | | | | | | | | | | | | | | | | | | | | | | | | | | | | | | | | | | | | | | | | | | | | | | | | | | | | | | | | | | | | | | | | | | | | | | | | | | | | | | | | | | | | | | | | | | | | | | | | | | | |
| 鏡川 | 鏡川 (幹川) | 左岸 高知県高知市尾立字村ノ上から高知港まで 右岸 高知県高知市宗安寺字寺中から高知港まで | | | | | | | | | | | | | | | | | | | | | | | | | | | | | | | | | | | | | | | | | | | | | | | | | | | | | | | | | | | | | | | | | | | | | | | | | | | | | | | | | | | | | | | | | | | | | | | | | | | | | | | | | | | | | | | | | | | | | | | | | | | | | | | | | | | | | | | | | | | | | | | | | | | | | | | | | | | | | | | | | | | | | | | | | | | | | | | | | | | | | | | |
| 仁淀川 | 宇治川 (支川) | 左岸 高知県吾川郡いの町枝川字西ノ袖から直轄管理区間まで 右岸 高知県吾川郡いの町枝川字川原田から直轄管理区間まで (向山橋) | | | | | | | | | | | | | | | | | | | | | | | | | | | | | | | | | | | | | | | | | | | | | | | | | | | | | | | | | | | | | | | | | | | | | | | | | | | | | | | | | | | | | | | | | | | | | | | | | | | | | | | | | | | | | | | | | | | | | | | | | | | | | | | | | | | | | | | | | | | | | | | | | | | | | | | | | | | | | | | | | | | | | | | | | | | | | | | | | | | | | | | |
| 松田川 | 松田川 (幹川) | 左岸 高知県宿毛市和田字上小高から海まで 右岸 高知県宿毛市中角字永田から海まで | | | | | | | | | | | | | | | | | | | | | | | | | | | | | | | | | | | | | | | | | | | | | | | | | | | | | | | | | | | | | | | | | | | | | | | | | | | | | | | | | | | | | | | | | | | | | | | | | | | | | | | | | | | | | | | | | | | | | | | | | | | | | | | | | | | | | | | | | | | | | | | | | | | | | | | | | | | | | | | | | | | | | | | | | | | | | | | | | | | | | | | |
| 河川名 | 基準水位 観測所 | 地先名 | 位置 | 水防団 待機水位 | 氾濫 注意水位 | 避難 判断水位 | 氾濫 危険水位 | | | | | | | | | | | | | | | | | | | | | | | | | | | | | | | | | | | | | | | | | | | | | | | | | | | | | | | | | | | | | | | | | | | | | | | | | | | | | | | | | | | | | | | | | | | | | | | | | | | | | | | | | | | | | | | | | | | | | | | | | | | | | | | | | | | | | | | | | | | | | | | | | | | | | | | | | | | | | | | | | | | | | | | | | | | | | | | | | | |
| 国分川 | 布師田 | 高知市 七ツ城 | 河口より 5km | 4.00m | 5.30m | 5.80m | 6.40m | | | | | | | | | | | | | | | | | | | | | | | | | | | | | | | | | | | | | | | | | | | | | | | | | | | | | | | | | | | | | | | | | | | | | | | | | | | | | | | | | | | | | | | | | | | | | | | | | | | | | | | | | | | | | | | | | | | | | | | | | | | | | | | | | | | | | | | | | | | | | | | | | | | | | | | | | | | | | | | | | | | | | | | | | | | | | | | | | | |
| 鏡川 | 築屋敷 | 高知市 東石立 | 河口より 4km | 2.80m | 3.80m | 3.80m | 4.20m | | | | | | | | | | | | | | | | | | | | | | | | | | | | | | | | | | | | | | | | | | | | | | | | | | | | | | | | | | | | | | | | | | | | | | | | | | | | | | | | | | | | | | | | | | | | | | | | | | | | | | | | | | | | | | | | | | | | | | | | | | | | | | | | | | | | | | | | | | | | | | | | | | | | | | | | | | | | | | | | | | | | | | | | | | | | | | | | | | |
| 宇治川 | 枝川 | 吾川郡 いの町枝川 | 幹川合流点 より4km | 1.90m | 2.20m | 2.80m | 3.40m | | | | | | | | | | | | | | | | | | | | | | | | | | | | | | | | | | | | | | | | | | | | | | | | | | | | | | | | | | | | | | | | | | | | | | | | | | | | | | | | | | | | | | | | | | | | | | | | | | | | | | | | | | | | | | | | | | | | | | | | | | | | | | | | | | | | | | | | | | | | | | | | | | | | | | | | | | | | | | | | | | | | | | | | | | | | | | | | | | |
| 松田川 | 平井 | 宿毛市 平井 | 河口より 4km | 2.50m | 3.50m | 3.80m | 4.20m | | | | | | | | | | | | | | | | | | | | | | | | | | | | | | | | | | | | | | | | | | | | | | | | | | | | | | | | | | | | | | | | | | | | | | | | | | | | | | | | | | | | | | | | | | | | | | | | | | | | | | | | | | | | | | | | | | | | | | | | | | | | | | | | | | | | | | | | | | | | | | | | | | | | | | | | | | | | | | | | | | | | | | | | | | | | | | | | | | |

| 令和3年度水防計画書（案） | R2 計画書 のページ | 令和2年度水防計画書 | 備考 |
|---|---|----------------------------|--|
| <p>知事の指定河川における水位情報の連絡系統 (安芸川)</p> <p>知事の指定河川における水位情報の連絡系統 (宇治川)</p> | <p>P55 第3章 第4節 水位周知 河川の水位情報</p> <p>P56 第3章 第4節 水位周知 河川の水位情報</p> | <p>(新規追加)</p> <p>(宇治川)</p> | <p>安芸川 の追加</p> <p>受報関係 担当者の更 新 ※県管 理区間</p> |

第8節 四国地方における国土交通省の応援

1 四国地方における災害時の応援に関する申し合わせ(以下「申し合わせ」という)による手続き

(1) 申し合わせ文書に関する手続き事務



(2) 第4条に係わる応援要請



災害対策用機械保有一覧

R3.3

| 機種 | 規格 | 総機数 | 管理業務所 | 保管場所 | 地区名 |
|----------|------------------------|-----------|-----------|----------------|-------|
| 対策本部車 | 汎用型 | 07-1871 | 土佐国道事務所 | 高知国道(出) | 高知 |
| | | 25-4871 | 松山河川国道事務所 | 専用車庫(防災ステーション) | 愛媛 |
| 衛星通信車 | トラック型 | 10-4871 | 四国技術事務所 | 事務所 | 香川・徳島 |
| | | 1331-08 | 土佐国道事務所 | 高知国道(出) | 高知 |
| | | 4411-12 | 松山河川国道事務所 | 松山第一(出) | 愛媛 |
| | | 1321-12 | 中村河川国道事務所 | 事務所 | 高知 |
| | | 1212-14 | 徳島河川国道事務所 | 専用車庫(蛇池川) | 香川・徳島 |
| | | 4121-15 | 四国技術事務所 | 事務所 | 香川・徳島 |
| | | 09-1871 | 土佐国道事務所 | 佐川国道(出) | 高知 |
| | | 08-1871 | 松山河川国道事務所 | 松山第一(出) | 愛媛 |
| | | 09-1871 | 徳島河川国道事務所 | 池田国道(出) | 香川・徳島 |
| | | 18-1871 | 土佐国道事務所 | 松平国道(出) | 高知 |
| 待機支援車 | バス型(10人乗り) | 19-4871 | 那賀河川事務所 | 専用車庫(飯巴水防倉庫) | 香川・徳島 |
| | | 19-1871 | 四国技術事務所 | 事務所 | 香川・徳島 |
| | | 602-4871 | 中村河川国道事務所 | 事務所 | 高知 |
| | | 11-1871 | 大洲河川国道事務所 | 大洲国道(出) | 愛媛 |
| | | 11-4871 | 中村河川国道事務所 | 事務所 | 高知 |
| | | 11-4872 | 徳島河川国道事務所 | 専用車庫(西村中島) | 香川・徳島 |
| | | 12-1876 | 大洲河川国道事務所 | 大洲国道(出) | 愛媛 |
| | | 14-4881 | 中村河川国道事務所 | 事務所 | 高知 |
| | | 15-1876 | 四国技術事務所 | 事務所 | 香川・徳島 |
| | | 16-1876 | 徳島河川国道事務所 | 白和国道(出) | 香川・徳島 |
| 照明車 | 2kw×6灯(TTV付床-高さ:20.3m) | 16-4881 | 那賀河川事務所 | 専用車庫(飯巴水防倉庫) | 香川・徳島 |
| | | 17-1876 | 徳島河川国道事務所 | 池田国道(出) | 香川・徳島 |
| | | 17-1877 | 香川河川国道事務所 | 高松国道(出) | 香川・徳島 |
| | | 17-1878 | 土佐国道事務所 | 松平国道(出) | 高知 |
| | | 18-4881 | 徳島河川国道事務所 | 専用車庫(蛇池川) | 香川・徳島 |
| | | 18-4882 | 高知河川国道事務所 | 専用車庫(渡介川) | 高知 |
| | | 18-4883 | 大洲河川国道事務所 | 専用車庫(防災ステーション) | 愛媛 |
| | | 18-1876 | 松山河川国道事務所 | 西条国道(出) | 愛媛 |
| | | 18-1877 | 四国技術事務所 | 事務所 | 香川・徳島 |
| | | 19-4881 | 大洲河川国道事務所 | 専用車庫(防災ステーション) | 愛媛 |
| | | 19-4882 | 高知河川国道事務所 | 専用車庫(渡介川) | 高知 |
| | | 19-1876 | 土佐国道事務所 | 佐川国道(出) | 高知 |
| | | 20-4881 | 徳島河川国道事務所 | 専用車庫(飯尾川) | 香川・徳島 |
| | | 21-4881 | 中村河川国道事務所 | 事務所 | 高知 |
| | | 21-4882 | 香川河川国道事務所 | 香通寺国道(出) | 香川・徳島 |
| | | 21-4883 | 松山河川国道事務所 | 防松車庫 | 愛媛 |
| | | 24-4881 | 中村河川国道事務所 | 事務所 | 高知 |
| | | 602-4884 | 中村河川国道事務所 | 事務所 | 高知 |
| | | 25-4881 | 徳島河川国道事務所 | 専用車庫(西村中島) | 香川・徳島 |
| | | 25-4882 | 那賀河川事務所 | 専用車庫(飯巴水防倉庫) | 香川・徳島 |
| 602-4885 | 中村河川国道事務所 | 専用車庫(川家川) | 高知 | | |
| 26-1876 | 土佐国道事務所 | 高知国道(出) | 高知 | | |
| 27-1876 | 松山河川国道事務所 | 松山第一(出) | 愛媛 | | |
| 4311-14 | 高知河川国道事務所 | 専用車庫(渡介川) | 高知 | | |
| 4321-14 | 中村河川国道事務所 | 専用車庫(川家川) | 高知 | | |

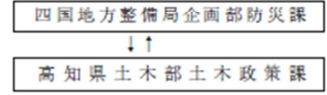
P72 第5章 第8節 四国地方における国土交通省の応援

P75 第5章 第8節 四国地方における国土交通省の応援

第8節 四国地方における国土交通省の応援

1 四国地方における災害時の応援に関する申し合わせ(以下「申し合わせ」という)による手続き

(1) 申し合わせ文書に関する手続き事務



(2) 第4条に係わる応援要請



災害対策用機械保有一覧

H28.4

| 機種 | 規格 | 総機数 | 管理業務所 | 保管場所 | 地区名 |
|----------|------------------------|--------------|-----------|----------------|-------|
| 対策本部車 | 汎用型 | 07-1871 | 土佐国道事務所 | 高知国道(出) | 高知 |
| | | 25-4871 | 松山河川国道事務所 | 専用車庫(防災ステーション) | 愛媛 |
| 衛星通信車 | トラック型 | 10-4871 | 四国技術事務所 | 事務所 | 香川・徳島 |
| | | 1331-08 | 土佐国道事務所 | 高知国道(出) | 高知 |
| | | 4411-12 | 松山河川国道事務所 | 松山第一(出) | 愛媛 |
| | | 1321-12 | 中村河川国道事務所 | 事務所 | 高知 |
| | | 1212-14 | 徳島河川国道事務所 | 専用車庫(蛇池川) | 香川・徳島 |
| | | 4121-15 | 四国技術事務所 | 事務所 | 香川・徳島 |
| | | 09-1871 | 土佐国道事務所 | 佐川国道(出) | 高知 |
| | | 08-1871 | 松山河川国道事務所 | 松山第一(出) | 愛媛 |
| | | 09-1871 | 徳島河川国道事務所 | 池田国道(出) | 香川・徳島 |
| | | 18-1871 | 土佐国道事務所 | 松平国道(出) | 高知 |
| 待機支援車 | バス型(10人乗り) | 19-4871 | 那賀河川事務所 | 専用車庫(飯巴水防倉庫) | 香川・徳島 |
| | | 19-1871 | 四国技術事務所 | 事務所 | 香川・徳島 |
| | | 602-4871 | 中村河川国道事務所 | 事務所 | 高知 |
| | | 11-1871 | 大洲河川国道事務所 | 大洲国道(出) | 愛媛 |
| | | 11-4871 | 中村河川国道事務所 | 事務所 | 高知 |
| | | 11-4872 | 徳島河川国道事務所 | 専用車庫(西村中島) | 香川・徳島 |
| | | 12-1876 | 大洲河川国道事務所 | 大洲国道(出) | 愛媛 |
| | | 14-4881 | 中村河川国道事務所 | 事務所 | 高知 |
| | | 15-1876 | 四国技術事務所 | 事務所 | 香川・徳島 |
| | | 16-1876 | 徳島河川国道事務所 | 白和国道(出) | 香川・徳島 |
| 照明車 | 2kw×6灯(TTV付床-高さ:20.3m) | 16-4881 | 那賀河川事務所 | 専用車庫(飯巴水防倉庫) | 香川・徳島 |
| | | 17-1876 | 徳島河川国道事務所 | 池田国道(出) | 香川・徳島 |
| | | 17-1877 | 香川河川国道事務所 | 高松国道(出) | 香川・徳島 |
| | | 17-1878 | 土佐国道事務所 | 松平国道(出) | 高知 |
| | | 18-4881 | 徳島河川国道事務所 | 専用車庫(蛇池川) | 香川・徳島 |
| | | 18-4882 | 高知河川国道事務所 | 専用車庫(渡介川) | 高知 |
| | | 18-4883 | 大洲河川国道事務所 | 専用車庫(防災ステーション) | 愛媛 |
| | | 18-1876 | 松山河川国道事務所 | 西条国道(出) | 愛媛 |
| | | 18-1877 | 四国技術事務所 | 事務所 | 香川・徳島 |
| | | 19-4881 | 大洲河川国道事務所 | 専用車庫(防災ステーション) | 愛媛 |
| | | 19-4882 | 高知河川国道事務所 | 専用車庫(渡介川) | 高知 |
| | | 19-4882 | 高知河川国道事務所 | 専用車庫(渡介川) | 高知 |
| | | 19-1876 | 土佐国道事務所 | 佐川国道(出) | 高知 |
| | | 20-4881 | 徳島河川国道事務所 | 専用車庫(飯尾川) | 香川・徳島 |
| | | 21-4881 | 中村河川国道事務所 | 事務所 | 高知 |
| | | 21-4882 | 香川河川国道事務所 | 香通寺国道(出) | 香川・徳島 |
| | | 21-4883 | 松山河川国道事務所 | 防松車庫 | 愛媛 |
| | | 24-4881 | 中村河川国道事務所 | 事務所 | 高知 |
| | | 602-4884 | 中村河川国道事務所 | 事務所 | 高知 |
| | | 25-4881 | 徳島河川国道事務所 | 専用車庫(西村中島) | 香川・徳島 |
| 25-4882 | 那賀河川事務所 | 専用車庫(飯巴水防倉庫) | 香川・徳島 | | |
| 602-4885 | 中村河川国道事務所 | 専用車庫(川家川) | 高知 | | |
| 26-1876 | 土佐国道事務所 | 高知国道(出) | 高知 | | |
| 27-1876 | 松山河川国道事務所 | 松山第一(出) | 愛媛 | | |
| 4311-14 | 高知河川国道事務所 | 専用車庫(渡介川) | 高知 | | |
| 4321-14 | 中村河川国道事務所 | 専用車庫(川家川) | 高知 | | |

連絡先の更新

更新

令和3年度水防計画書(案)

R2
計画書
のページ

令和2年度水防計画書

備考

| 種類 | 型式 | 所在地 | 設置場所 | 備考 |
|--|------------------------------------|--------------------------|--------------------------|-------|
| 揚水車 | 自走式 LED昇降式 | 11-1873 | 土佐国道事務所 中土佐IC(資材置場) | 高知 |
| | | 12-1871 | 香川河川国道事務所 高松国道(出) | 香川・徳島 |
| | | 13-1871 | 徳島河川国道事務所 日知佐道路(資材置場) | 徳島 |
| | | 27-1871 | 松山河川国道事務所 松山第一(出) | 愛媛 |
| LED 標識装置 | 車載式 | 98-1832 | 土佐国道事務所 南国国道(出) | 高知 |
| | | 11-1874 | 徳島河川国道事務所 徳島国道(出) | 香川・徳島 |
| 排水ポンプ車 | 30(15) m ³ /min 軽量水中ポンプ | 23-4892 | 大洲河川国道事務所 専用車庫(防災ステーション) | 愛媛 |
| | | 24-4891 | 高知河川国道事務所 専用車庫(波介川) | 高知 |
| | | 24-4892 | 四国技術事務所 事務所 | 香川・徳島 |
| 24-4892 | | 四国技術事務所 事務所 | 香川・徳島 | |
| 25-4891 | | 那賀河川事務所 専用車庫(辰巳水防倉庫) | 香川・徳島 | |
| 25-4892 | | 大洲河川国道事務所 掃早車庫 | 愛媛 | |
| 25-4893 | | 高知河川国道事務所 専用車庫(波介川) | 高知 | |
| 25-4894 | | 中村河川国道事務所 専用車庫(川家川) | 高知 | |
| 30m ³ /min 軽量水中モーターポンプ | | 4312-14 | 高知河川国道事務所 専用車庫(波介川) | 高知 |
| | | R01-4891 | 中村河川国道事務所 事務所 | 高知 |
| | | 17-4892 | 徳島河川国道事務所 専用車庫(飯尾川) | 香川・徳島 |
| | | 17-4893 | 徳島河川国道事務所 専用車庫(乾池川) | 香川・徳島 |
| | | 18-4891 | 香川河川国道事務所 善通寺(出) | 香川・徳島 |
| | | 18-4892 | 松山河川国道事務所 専用車庫(防災ステーション) | 愛媛 |
| | | 19-4891 | 大洲河川国道事務所 専用車庫(防災ステーション) | 愛媛 |
| | 19-4892 | 高知河川国道事務所 専用車庫(波介川) | 高知 | |
| | 20-4891 | 大洲河川国道事務所 掃早車庫 | 愛媛 | |
| | 20-4892 | 大洲河川国道事務所 専用車庫(防災ステーション) | 愛媛 | |
| | 20-4893 | 高知河川国道事務所 専用車庫(波介川) | 高知 | |
| | 20-4894 | 中村河川国道事務所 事務所 | 高知 | |
| | 21-4891 | 徳島河川国道事務所 専用車庫(白石須) | 香川・徳島 | |
| | 21-4892 | 四国技術事務所 事務所 | 香川・徳島 | |
| | 21-4893 | 那賀河川事務所 大野水防倉庫 | 香川・徳島 | |
| 21-4894 | 香川河川国道事務所 善通寺国道(出) | 香川・徳島 | | |
| 21-4895 | 松山河川国道事務所 専用車庫(防災ステーション) | 愛媛 | | |
| 90(30) m ³ /min 軽量水中ポンプ 高揚程 | 23-4891 | 徳島河川国道事務所 専用車庫(真中島) | 香川・徳島 | |
| | 25-4895 | 中村河川国道事務所 事務所 | 高知 | |
| | 27-4891 | 徳島河川国道事務所 専用車庫(西村中島) | 香川・徳島 | |
| 90m ³ /min 水中モーターポンプ | R02-4898 | 中村河川国道事務所 事務所 | 高知 | |
| | 17-4891 | 徳島河川国道事務所 乾池川排水機場 | 香川・徳島 | |
| 150m ³ /min 水中モーターポンプ | 11-4891 | 那賀河川事務所 熊谷川排水機場 | 香川・徳島 | |
| | 11-4893 | 大洲河川国道事務所 専用車庫(防災ステーション) | 愛媛 | |
| | 11-4892 | 中村河川国道事務所 事務所 | 高知 | |
| | 11-4894 | 高知河川国道事務所 専用車庫(波介川) | 高知 | |
| | 12-4891 | 徳島河川国道事務所 専用車庫(飯尾川) | 香川・徳島 | |

| 種類 | 型式 | 所在地 | 設置場所 | 備考 |
|--|------------------------------------|--------------------------|--------------------------|-------|
| 揚水車 | 自走式 LED昇降式 | 11-1873 | 土佐国道事務所 中土佐IC(資材置場) | 高知 |
| | | 12-1871 | 香川河川国道事務所 高松国道(出) | 香川・徳島 |
| | | 13-1871 | 徳島河川国道事務所 日知佐道路(資材置場) | 徳島 |
| | | 27-1871 | 松山河川国道事務所 松山第一(出) | 愛媛 |
| LED 標識装置 | 車載式 | 98-1832 | 土佐国道事務所 南国国道(出) | 高知 |
| | | 11-1874 | 徳島河川国道事務所 徳島国道(出) | 香川・徳島 |
| 排水ポンプ車 | 30(15) m ³ /min 軽量水中ポンプ | 23-4892 | 大洲河川国道事務所 専用車庫(防災ステーション) | 愛媛 |
| | | 24-4891 | 高知河川国道事務所 専用車庫(波介川) | 高知 |
| | | 24-4892 | 四国技術事務所 事務所 | 香川・徳島 |
| 24-4892 | | 四国技術事務所 事務所 | 香川・徳島 | |
| 25-4891 | | 那賀河川事務所 専用車庫(辰巳水防倉庫) | 香川・徳島 | |
| 25-4892 | | 大洲河川国道事務所 掃早車庫 | 愛媛 | |
| 25-4893 | | 高知河川国道事務所 専用車庫(波介川) | 高知 | |
| 25-4894 | | 中村河川国道事務所 専用車庫(川家川) | 高知 | |
| 30m ³ /min 軽量水中モーターポンプ | | 4312-14 | 高知河川国道事務所 専用車庫(波介川) | 高知 |
| | | 4322-14 | 中村河川国道事務所 事務所 | 高知 |
| | | 17-4892 | 徳島河川国道事務所 専用車庫(飯尾川) | 香川・徳島 |
| | | 17-4893 | 徳島河川国道事務所 専用車庫(乾池川) | 香川・徳島 |
| | | 18-4891 | 香川河川国道事務所 善通寺(出) | 香川・徳島 |
| | | 18-4892 | 松山河川国道事務所 専用車庫(防災ステーション) | 愛媛 |
| | | 19-4891 | 大洲河川国道事務所 専用車庫(防災ステーション) | 愛媛 |
| | 19-4892 | 高知河川国道事務所 専用車庫(波介川) | 高知 | |
| | 20-4891 | 大洲河川国道事務所 掃早車庫 | 愛媛 | |
| | 20-4892 | 大洲河川国道事務所 専用車庫(防災ステーション) | 愛媛 | |
| | 20-4893 | 高知河川国道事務所 専用車庫(波介川) | 高知 | |
| | 20-4894 | 中村河川国道事務所 事務所 | 高知 | |
| | 21-4891 | 徳島河川国道事務所 専用車庫(白石須) | 香川・徳島 | |
| | 21-4892 | 四国技術事務所 事務所 | 香川・徳島 | |
| | 21-4893 | 那賀河川事務所 大野水防倉庫 | 香川・徳島 | |
| 21-4894 | 香川河川国道事務所 善通寺国道(出) | 香川・徳島 | | |
| 21-4895 | 松山河川国道事務所 専用車庫(防災ステーション) | 愛媛 | | |
| 90(30) m ³ /min 軽量水中ポンプ 高揚程 | 23-4891 | 徳島河川国道事務所 専用車庫(真中島) | 香川・徳島 | |
| | 25-4895 | 中村河川国道事務所 事務所 | 高知 | |
| | 27-4891 | 徳島河川国道事務所 専用車庫(西村中島) | 香川・徳島 | |
| 90m ³ /min 水中モーターポンプ | R02-4898 | 中村河川国道事務所 事務所 | 高知 | |
| | 17-4891 | 徳島河川国道事務所 乾池川排水機場 | 香川・徳島 | |
| 150m ³ /min 水中モーターポンプ | 11-4891 | 那賀河川事務所 熊谷川排水機場 | 香川・徳島 | |
| | 11-4893 | 大洲河川国道事務所 専用車庫(防災ステーション) | 愛媛 | |
| | 11-4892 | 中村河川国道事務所 事務所 | 高知 | |
| | 11-4894 | 高知河川国道事務所 専用車庫(波介川) | 高知 | |
| | 12-4891 | 徳島河川国道事務所 専用車庫(飯尾川) | 香川・徳島 | |

| 令和3年度水防計画書（案） | R2 計画書 のページ | 令和2年度水防計画書 | 備考 |
|--|---|--|----------------------|
| <p>(1) 気象情報 気象庁 ・気象警報・注意報 https://www.jma.go.jp/bosai/map.html#contents=warning ・アメダス https://www.jma.go.jp/bosai/map.html#contents=amedas ・ナウキャスト（雨雲の動き・雷・竜巻） https://www.jma.go.jp/bosai/nowc/ ・大雨危険度 https://www.jma.go.jp/bosai/map.html#contents=warning_level ・洪水警報の危険度分布 https://www.jma.go.jp/bosai/risk/#elements:flood ・大雨警報（浸水害）の危険度分布 https://www.jma.go.jp/bosai/risk/#elements:inund 高知地方気象台 https://www.data.jma.go.jp/kochi/</p> <p>(3) 潮位・波高 国土交通省 ・海の防災情報（全国港湾海洋波浪情報網） 【PC版】http://www.mlit.go.jp/kowan/nowphas/ 【スマートフォン・携帯版】http://nowphas.mlit.go.jp 国土交通省防災情報提供センター 潮位情報リンク https://www.jma.go.jp/jp/choi/bosai/choui_map.html 気象庁 ・潮位観測情報 https://www.jma.go.jp/bosai/map.html#contents=tidelevel</p> | <p>P148 第12章 気象予報 等の情報 収集</p> | <p>(1) 気象情報 気象庁 ・気象警報・注意報 https://www.jma.go.jp/jp/warn/ ・アメダス https://www.jma.go.jp/jp/amedas/ ・レーダー・ナウキャスト（降水・雷・竜巻） https://www.jma.go.jp/jp/radnowc/ ・雨雲の動き（高解像度降水ナウキャスト） https://www.jma.go.jp/jp/highresorad/ ・洪水警報の危険度分布 https://www.jma.go.jp/jp/suigaimesh/flood.html ・大雨警報（浸水害）の危険度分布 https://www.jma.go.jp/jp/suigaimesh/inund.html 高知地方気象台 https://www.jma-net.go.jp/kochi/</p> <p>(3) 潮位・波高 国土交通省 ・海の防災情報（全国港湾海洋波浪情報網） 【PC版】http://www.mlit.go.jp/kowan/nowphas/ 【スマートフォン・携帯版】http://nowphas.mlit.go.jp 国土交通省防災情報提供センター ・潮位情報リンク https://www.jma.go.jp/jp/choi/bosai/choui_map.html 気象庁 ・潮位観測情報 https://www.jma.go.jp/jp/choi/</p> | <p>新アドレスに 更新</p> |

| 令和3年度水防計画書（案） | R2 計画書 のページ | 令和2年度水防計画書 | 備考 |
|--|--|--|----------------|
| <p>○永瀬ダム操作規程</p> <p>http://www.reikisvuutou.pref.kochi.lg.jp/reiki/JoureiV5HTMLContents/act/frame/frame110001153.htm (昭和41年11月11日訓令第58号)</p> <p>改正 平成3年8月1日訓令第6号 平成13年4月1日訓令第10号 平成18年4月1日訓令第6号 平成19年4月1日訓令第18号 平成23年6月28日訓令第8号 令和3年3月26日訓令第2号</p> <p>第7条 規則第24条第3号又は第4号に該当する場合において放流を行うときの水位の低下は、サーチャージ部を除き平均して行い、1日について1メートル以内とする。 一部改正〔平成23年6月訓令第8号〕</p> <p>2 規則第24条第12号の特にやむを得ない理由は、次の各号のいずれかに該当する場合とする。</p> <p>(1) ダム本体又は貯水池等の監査又は補修を行う必要があるとき。 一部改正〔平成23年6月訓令第8号〕</p> <p>(2) 下流既得水利のため必要があるとき。 一部改正〔平成23年6月訓令第8号〕 一部改正〔平成23年6月訓令第8号〕</p> <p>(3) その他特に必要があると認められるとき。 一部改正〔令和3年3月訓令第2号〕</p> | <p>P174～ 175 第13章 ダム・水門 等の操作</p> | <p>○永瀬ダム操作規程</p> <p>http://www.reikisvuutou.pref.kochi.lg.jp/reiki/JoureiV5HTMLContents/act/frame/frame110001153.htm (昭和41年11月11日訓令第58号)</p> <p>改正 平成3年8月1日訓令第6号 平成13年4月1日訓令第10号 平成18年4月1日訓令第6号 平成19年4月1日訓令第18号 平成23年6月28日訓令第8号</p> <p>第7条 規則第24条第3号又は第4号に該当する場合において放流を行うときの水位の低下は、サーチャージ部を除き平均して行い、1日について1メートル以内とする。 一部改正〔平成23年6月訓令第8号〕</p> <p>2 規則第24条第12号の特にやむを得ない理由は、次の各号のいずれかに該当する場合とする。</p> <p>(1) ダム本体又は貯水池等の監査又は補修を行う必要があるとき。 一部改正〔平成23年6月訓令第8号〕</p> <p>(2) 下流既得水利のため必要があるとき。 一部改正〔平成23年6月訓令第8号〕 一部改正〔平成23年6月訓令第8号〕</p> | <p>操作規程の改正</p> |

