高知県
南国市全図

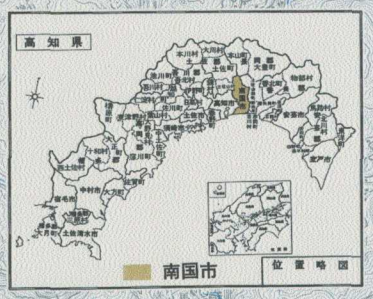



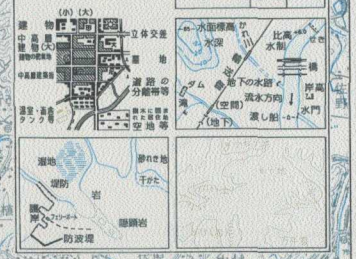

ほ場整備状況

番号	地区名	事業名	実施年度	実施面積[ha]
1	旧海軍			44.5
2	稲　生		S20頃	101.8
3	西　島			4.5
4	里改田			42.3
5	十　市			26.6
6	三　畠	第二次農業構造改善事業	S52～S55	24.5
7	片　山	経営基盤確立農業構造改善事業	H8～H9	3.2
8	岩　村	担い手育成	H6～H12	92.0
9	久礼田	担い手育成	H7～H12	44.0
10	植　田	経営体育成	H9～H15	45.2
11	十　市	経営体育成	H17～H22	62.8

凡　例	
農振地域	
農用地	
耕地関係事業で実施済	
上記で採択、未施行	
耕地関係事業以外で実施済	
上記で採択、未施行	

1:50,000

高知県南国市役所

「この地図の作成に当たっては、国土地理院長の承認を得て、同院発行の５万分１地形図を複製したものである。（承認番号　平14四複、第112号）」

愛媛県東宇和郡宇和町大字卯之町2丁目　☎(0894)㊧―0592㈱乙姫印刷社