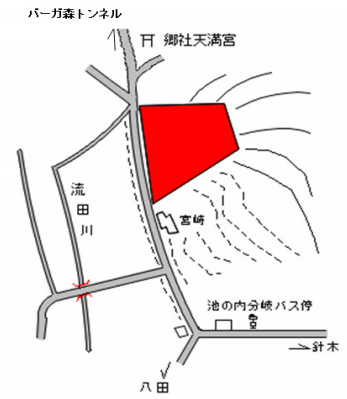


基準地番号	高知(林) - 1	10aあたりの価格	<p>至能橋 中道橋 待運管駅 平石川 観音橋 平石小橋 陸地分岐</p> <p>J R 大杉駅の西方約 25 km</p>
所在及び地番	土佐郡土佐町栗木字手橋 385番2	25年 21,000円 24年 22,000円 23年 25,000円	
地積	48,753㎡	22年 28,000円 21年 31,000円	
利用の現況	用材林地(杉、ひのき)	公法上の規制	
搬出方法及び距離	林道隣接	「都計外」 地森計	
搬出用道路の状況	林道 4m		
最寄集落及び距離	平石 約400m		
地域の特性	農村林地		
周辺の土地の利用の現況	標高400m約30度の北東向傾斜の杉及びひのきの人工林地域		

基準地番号	高知(林) - 2	10aあたりの価格	<p>西谷 山崎 宗ノ上橋 宗ノ上川 宮ノ花橋 落合橋 至野根 至野友 県道西谷田野線 奈半利川</p> <p>土佐くろしお鉄道奈半利駅の北東方約 11.3 km</p>
所在及び地番	安芸郡北川村宗ノ上字 桂ヶ谷592番	25年 17,000円 24年 19,000円 23年 22,000円	
地積	8,198㎡	22年 25,000円 21年 28,000円	
利用の現況	用材林地(杉、ひのき)	公法上の規制	
搬出方法及び距離	人力 約60m	「都計外」 地森計	
搬出用道路の状況	村道 4m		
最寄集落及び距離	宗ノ上 約300m		
地域の特性	林業本場林地		
周辺の土地の利用の現況	標高250m約30度の西向傾斜の杉及びひのきの人工林地域		

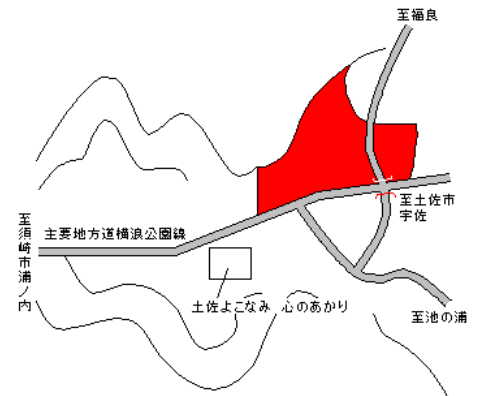
基準地番号	高知(林) - 3	10aあたりの価格	<p>土佐川口バス停 国道195号 日庄橋 土佐川 川口集落 森ノ川 榎堤 横山川</p> <p>J R 土佐山田駅の北東方約 33 km</p>
所在及び地番	香美市物部町岡ノ内字 タノムカイ3281番	25年 14,500円 24年 16,000円 23年 18,000円	
地積	12,132㎡	22年 20,000円 21年 22,000円	
利用の現況	用材林地(杉、ひのき)	公法上の規制	
搬出方法及び距離	運材線 約150m	「都計外」 地森計 県立公・普通	
搬出用道路の状況	国道 8.5m		
最寄集落及び距離	岡ノ内 約1.2km		
地域の特性	林業本場林地		
周辺の土地の利用の現況	標高400m約30度の北向傾斜の杉の人工林地域		

基準地番号	高知(林) - 4	10aあたりの価格
所在及び地番	吾川郡いの町池ノ内字 六反田峯1772番3	25年 810,000円 24年 870,000円 23年 980,000円 22年 1,100,000円 21年 1,200,000円
地積	3,771㎡	
利用の現況	雑木林地	
搬出方法及び距離	公道隣接	公法上の規制
搬出用道路の状況	町道 10m	
最寄集落及び距離	池ノ内向ノ森 約200m	「調区」 地森計
地域の特性	都市近郊林地	
周辺の土地の利用の現況	標高60m約35度の西向傾斜の雑木の自然林地	



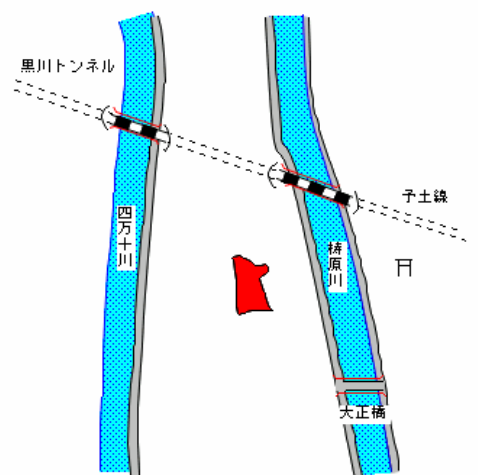
J R伊野駅の南東方約2.9 km

基準地番号	高知(林) - 5	10aあたりの価格
所在及び地番	須崎市浦ノ内福良字サコ 438番3	25年 145,000円 24年 150,000円 23年 160,000円 22年 180,000円 21年 200,000円
地積	4,468㎡	
利用の現況	雑木林地	
搬出方法及び距離	公道隣接	公法上の規制
搬出用道路の状況	県道 8m	
最寄集落及び距離	福良 約600m	「都計外」 県立公・特別
地域の特性	都市近郊林地	
周辺の土地の利用の現況	標高100m約20度の北向傾斜の雑木の自然林地	



J R須崎駅の東方約15 km

基準地番号	高知(林) - 6	10aあたりの価格
所在及び地番	高岡郡四万十町大正字 西尾崎山1329番1	25年 22,000円 24年 23,000円 23年 26,000円 22年 29,000円 21年 32,000円
地積	8,978㎡	
利用の現況	用材林地(ひのき)	
搬出方法及び距離	運材線 約100m	公法上の規制
搬出用道路の状況	町道 4m	
最寄集落及び距離	田野々 約600m	「都計外」 地森計
地域の特性	農村林地	
周辺の土地の利用の現況	標高250m約30度の東向傾斜の杉及びひのき等がある人工林地	



J R土佐大正駅の北西方約1.2 km

基準地番号	高知(林) - 7	10aあたりの価格	
所在及び地番	高岡郡檮原町飯母 2743番2	25年	28,000円
		24年	30,000円
		23年	33,000円
		22年	37,000円
		21年	41,000円
地積	5,664㎡		
利用の現況	用材林地(杉)		
搬出方法及び距離	集材線 約100m	公法上の規制	
搬出用道路の状況	県道 4m		
最寄集落及び距離	飯母 約600m	「都計外」 地森計	
地域の特性	農村林地		
周辺の土地の利用の現況	標高500m約35度の東向傾斜の杉、ひのき等の人工林地域		JR須崎駅の西方約60km 檮原バス停まで約1km

