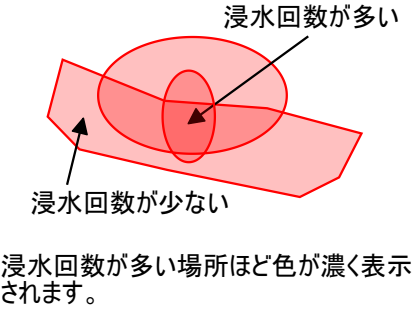


# 香宗川・烏川周辺 浸水実績図

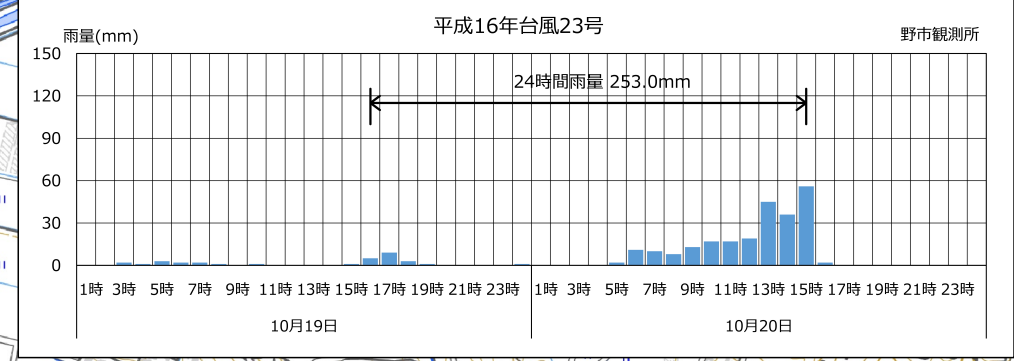
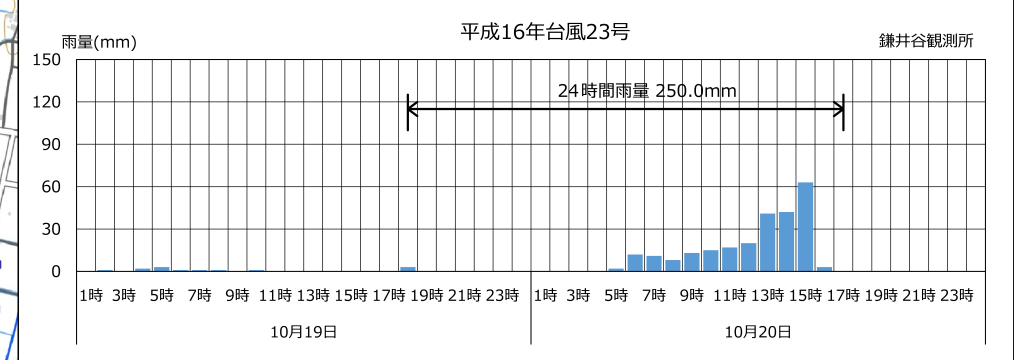
## ⚠️ このマップについて

- ・この浸水実績図は、高知県が所有している情報を基に整理したものです。
- ・あくまで高知県が把握できた範囲での情報ですので、この浸水実績図で浸水範囲になっていない箇所が、浸水したことがないということではありません。
- ・過去の浸水実績を知っていただくことにより、緊急時の水防活動や避難等に役立てていただくようお願いします。

## 浸水実績範囲



年月	気象要因	24時間雨量 鎌井谷観測所 (高知県)	24時間雨量 野市観測所 (高知県)
平成16年10月	台風23号	250.0mm	253.0mm



時間雨量30mmまたは24時間雨量250mmを超える雨が降った場合は、浸水が発生していますので、一つの目安として注意してください。

