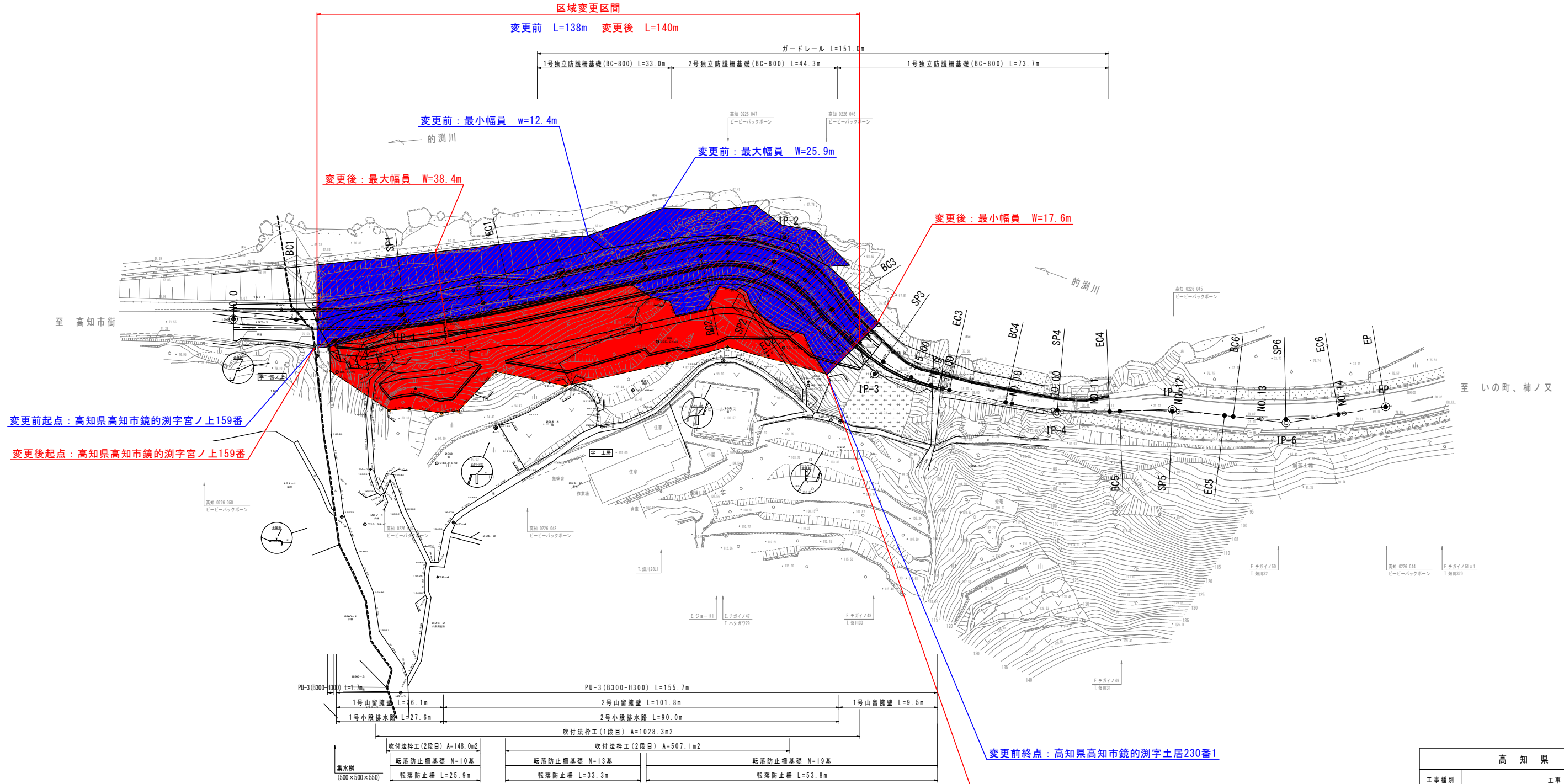


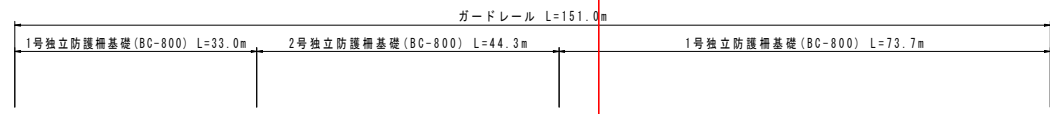
区域変更図 S=1:500

IP	IP-1	IP	IP-2	IP	IP-3
IA	12° 54' 58"	IA	68° 58' 22"	IA	44° 19' 20"
R	230.000	R	30.000	R	45.000
TL	26.034	TL	20.608	TL	18.329
CL	51.848	CL	36.114	CL	34.811
SL	1.469	SL	6.396	SL	3.589

IP	IP-4	IP	IP-5	IP	IP-6
IA	14° 22' 21"	IA	9° 00' 40"	IA	16° 06' 39"
R	100.000	R	160.000	R	90.000
TL	12.609	TL	12.608	TL	12.738
CL	25.085	CL	25.163	CL	25.307
SL	0.792	SL	0.496	SL	0.897



区域変更区間
 変更前 L=138m 変更後 L=140m



変更前: 最小幅員 w=12.4m
 変更前: 最大幅員 W=25.9m

変更後: 最大幅員 W=38.4m

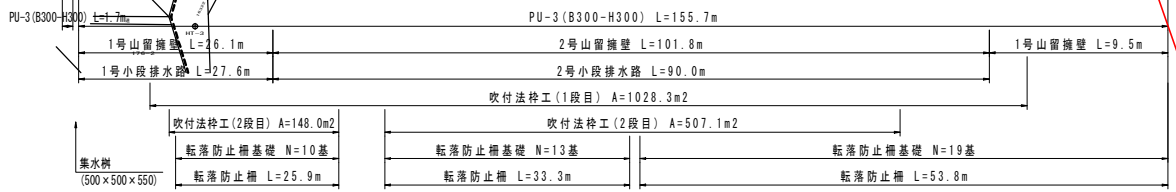
変更後: 最小幅員 W=17.6m

変更前起点: 高知県高知市鏡の淵字宮ノ上159番

変更後起点: 高知県高知市鏡の淵字宮ノ上159番

変更前終点: 高知県高知市鏡の淵字土居230番1

変更後終点: 高知県高知市鏡の淵字土居230番1



高知県			
工事種別	工事		号
図面名称	平面図	縮尺	S=1:500
路線河川名	県道南国伊野線		
工事箇所	高知県高知市鏡の淵		
設計種別			
事務所名	高知土木事務所	図面番号	1
会社名			1