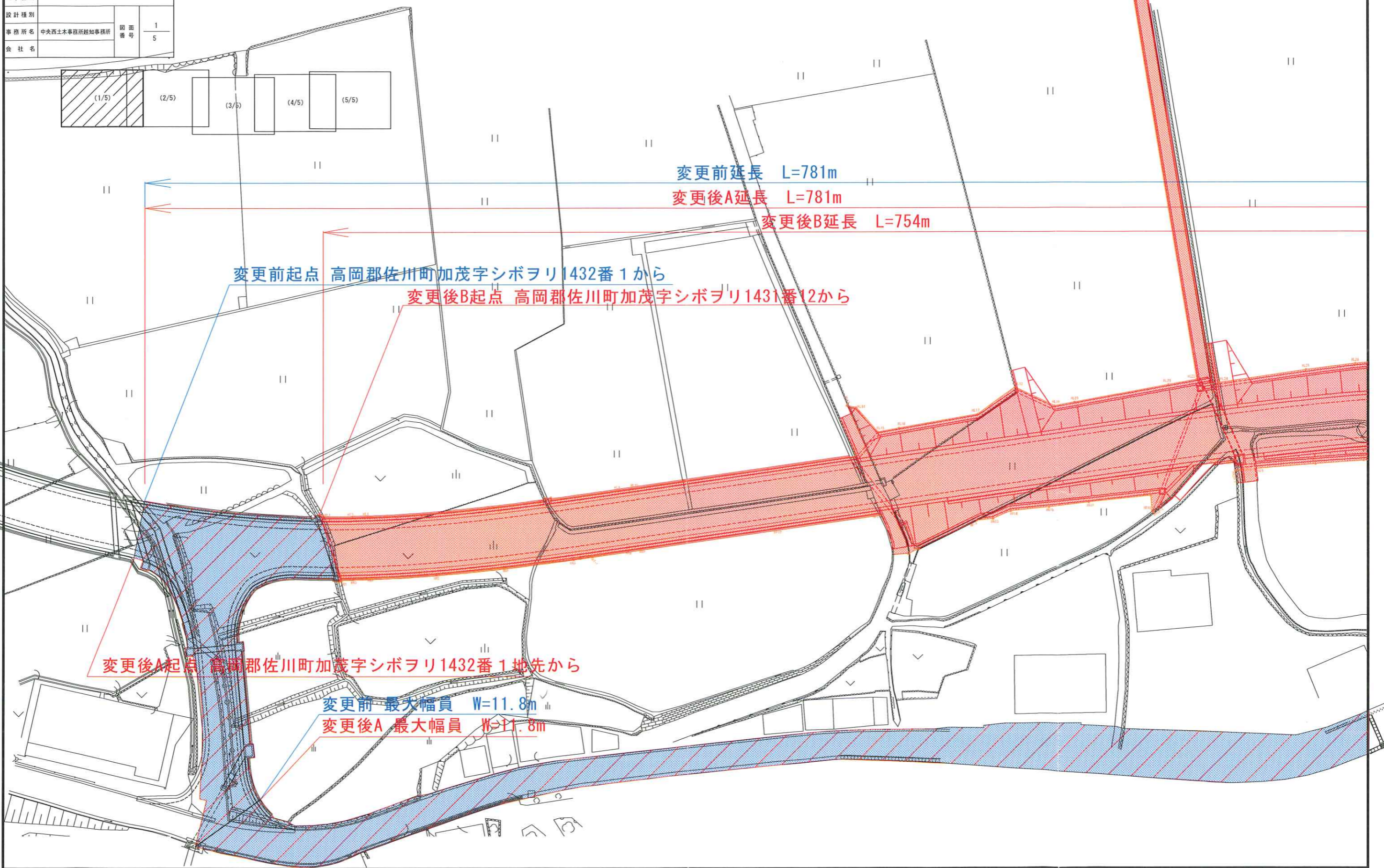


高 知 県			
工事種別			
図面名称	区域変更図 (1/5)	縮尺	1/500
路線河川名	県道岩目地西佐川停車場線		
工事箇所			
設計種別			
事務所名	中央西土木事務所高知事務所	図面番号	1/5
会社名			

# 区域変更図(1)

S=1:500



変更前延長 L=781m

変更後A延長 L=781m

変更後B延長 L=754m

変更前起点 高岡郡佐川町加茂字シボヲリ1432番1から

変更後B起点 高岡郡佐川町加茂字シボヲリ1431番12から

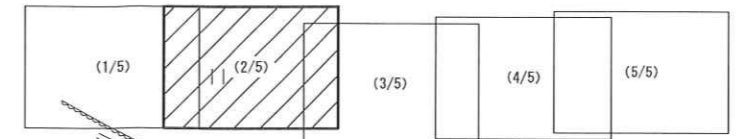
変更後A起点 高岡郡佐川町加茂字シボヲリ1432番1地先から

変更前 最大幅員 W=11.8m

変更後A 最大幅員 W=11.8m

# 区域変更図(2)

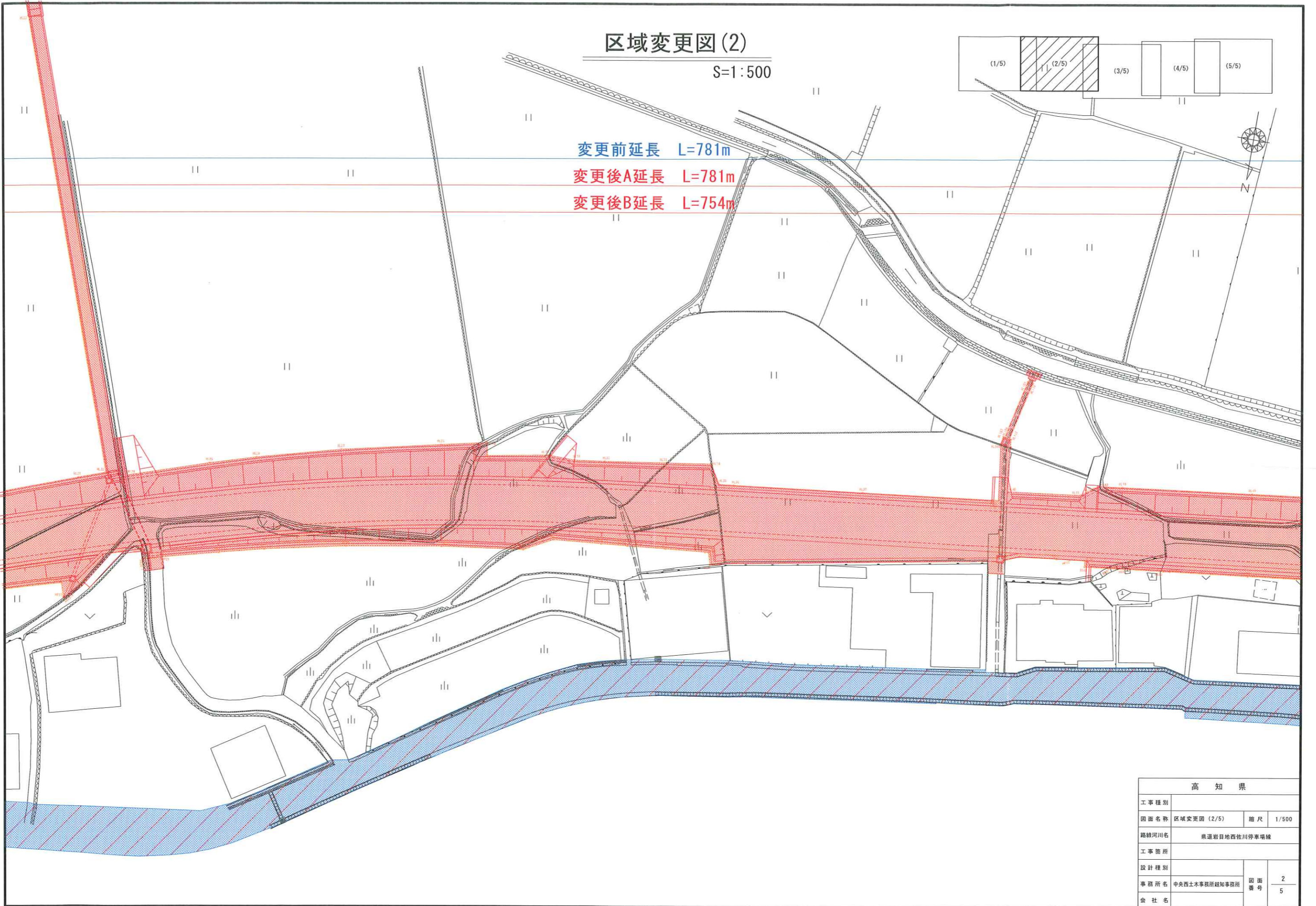
S=1:500



変更前延長 L=781m

変更後A延長 L=781m

変更後B延長 L=754m



高知県			
工事種別		縮尺	1/500
図面名称	区域変更図(2/5)	縮尺	1/500
路線河川名	県道岩目地佐佐川停車場線		
工事箇所			
設計種別			
事務所名	中央西土木事務所越知事務所	図面番号	2/5
会社名			

# 区域変更図(3)

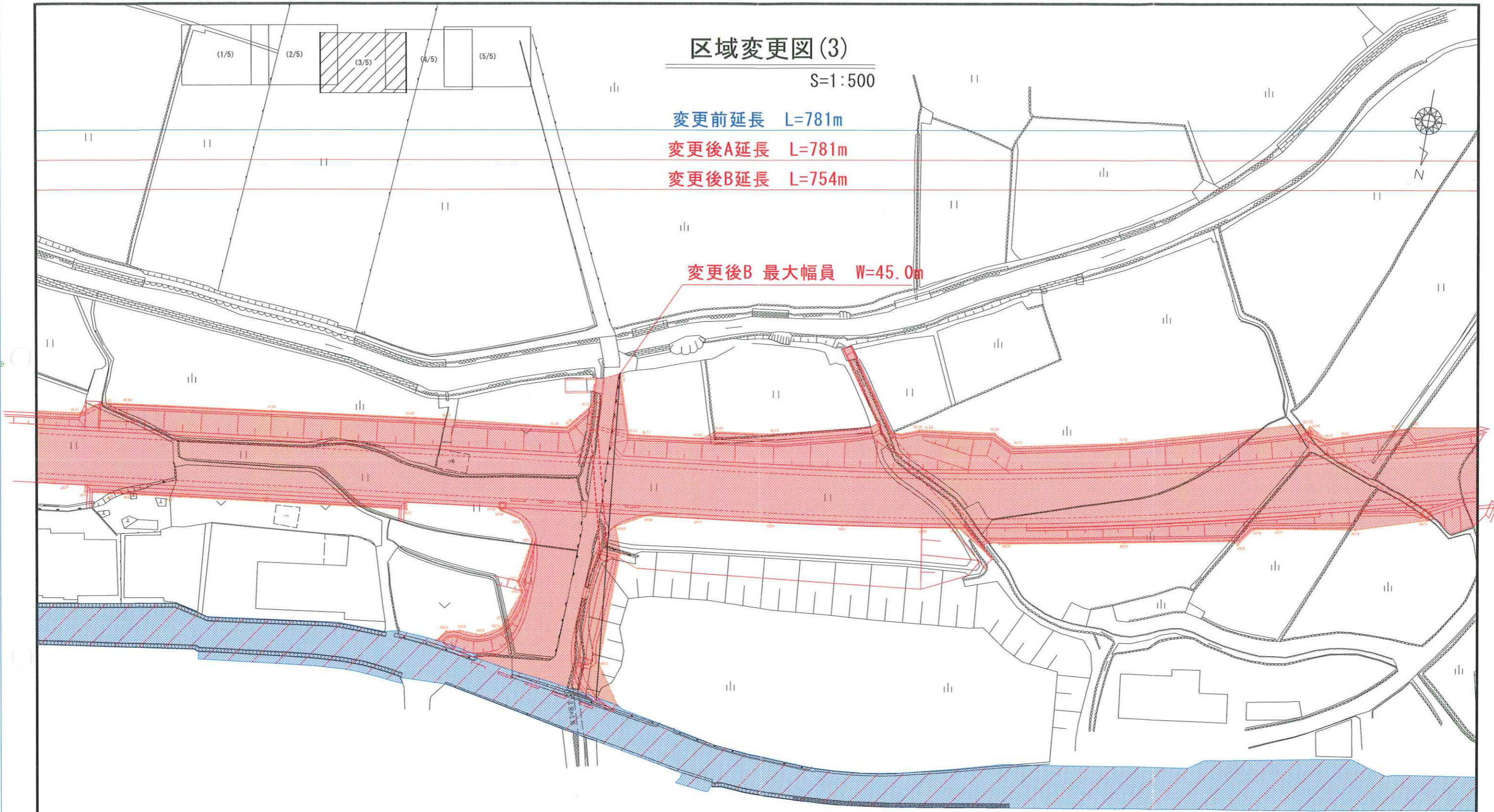
S=1:500

変更前延長 L=781m

変更後A延長 L=781m

変更後B延長 L=754m

変更後B 最大幅員 W=45.0m



高知県			
工事種別			
図面名称	区域変更図(3/5)	縮尺	1/500
路線河川名	県道岩目地西佐川停車場線		
工事箇所			
設計種別			
事務所名	中央西土木事務所越知事務所	図面番号	3/5
会社名			



# 区域変更図(4)

S=1:500

変更前延長 L=781m

変更後A延長 L=781m

変更後B延長 L=754m

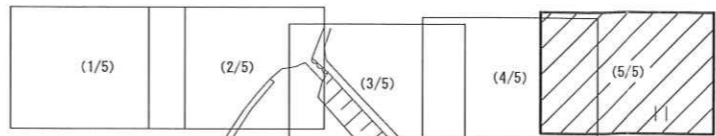
変更前 最小幅員 W=4.0m

変更後A 最小幅員 W=4.0m

高 知 県			
工事種別			
図面名称	区域変更図(4/5)	縮尺	1/500
路線河川名	黒瀬岩目地西佐川停車場線		
工事箇所			
設計種別			
事務所名	中央西土木事務所越知事務所	図面番号	4 5
会社名			

# 区域変更図(5)

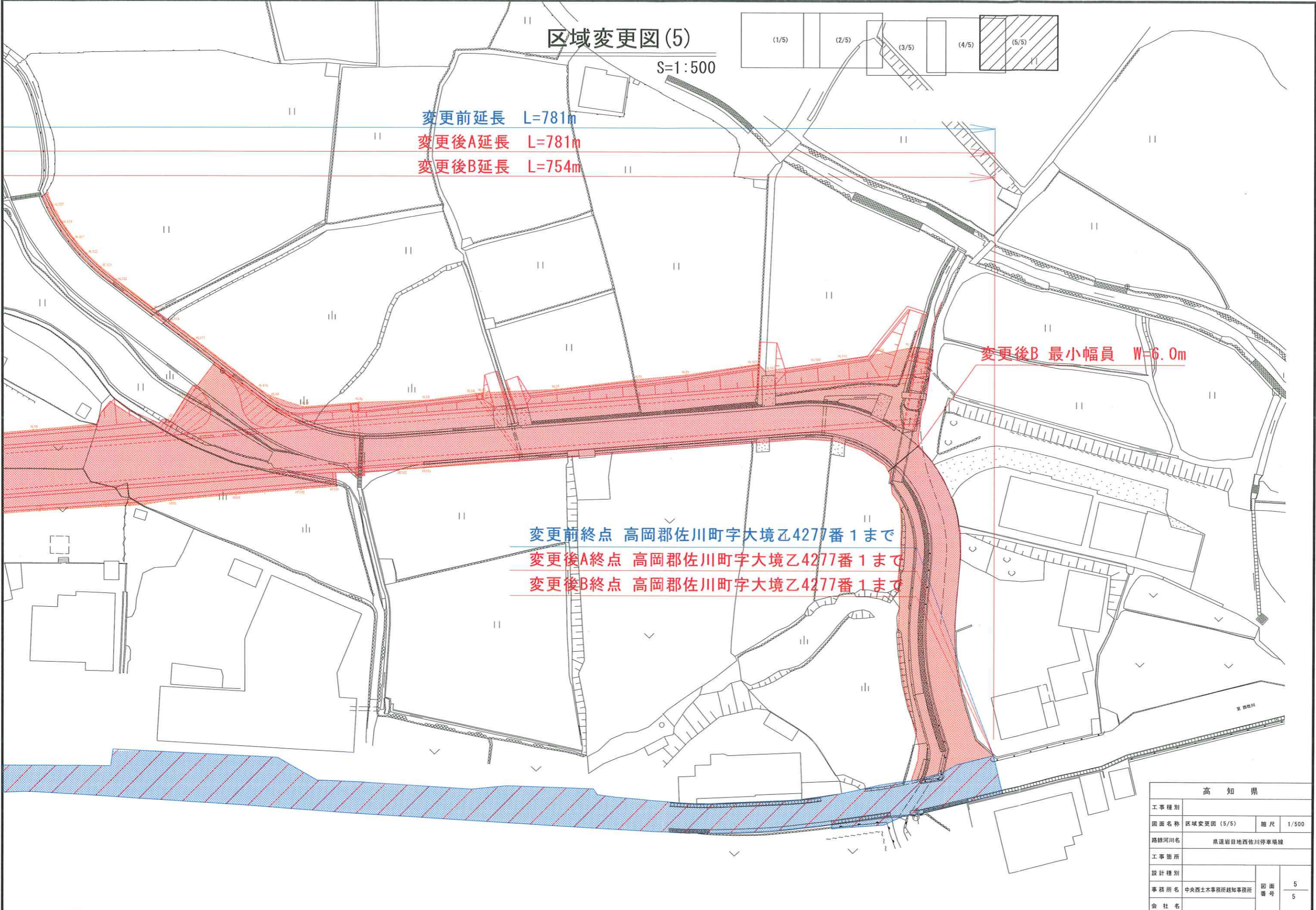
S=1:500



変更前延長 L=781m  
 変更後A延長 L=781m  
 変更後B延長 L=754m

変更後B 最小幅員 W=6.0m

変更前終点 高岡郡佐川町字大境乙4277番1まで  
 変更後A終点 高岡郡佐川町字大境乙4277番1まで  
 変更後B終点 高岡郡佐川町字大境乙4277番1まで



高 知 県			
工事種別			
図面名称	区域変更図(5/5)	縮尺	1/500
路線河川名	県道岩目地西佐川停車場線		
工事箇所			
設計種別			
事務所名	中央西土木事務所越知事務所	図面番号	5 5
会社名			