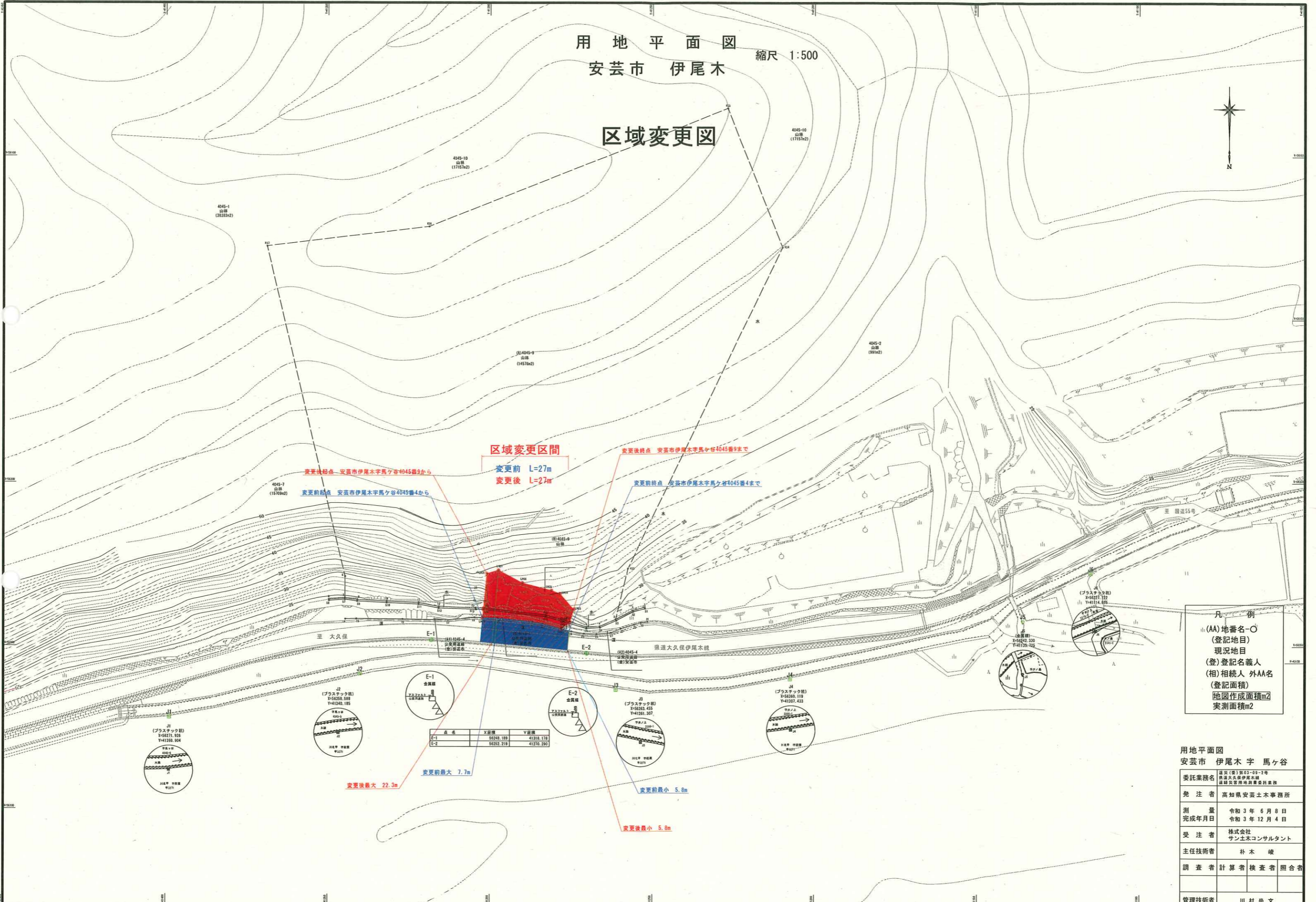


用地平面図  
安芸市 伊尾木 縮尺 1:500

区域変更図



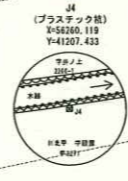
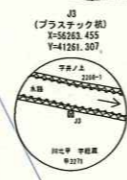
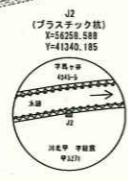
区域変更区間

変更前 L=27m  
変更後 L=27m

変更後起点 安芸市伊尾木字馬ヶ谷4045番9から  
変更前起点 安芸市伊尾木字馬ヶ谷4045番4から

変更後終点 安芸市伊尾木字馬ヶ谷4045番9まで

変更前終点 安芸市伊尾木字馬ヶ谷4045番4まで



点名	X座標	Y座標
E-1	54248.189	41318.178
E-2	54252.219	41270.290

変更後最大 22.3m

変更前最大 7.7m

変更前最小 5.8m

変更後最小 5.8m

- 凡例
- (AA) 地番名-○ (登記地目)
  - (現況地目)
  - (登) 登記名義人
  - (相) 相続人 外AA名
  - (登記面積)
  - 地図作成面積m<sup>2</sup>
  - 実測面積m<sup>2</sup>

用地平面図  
安芸市 伊尾木 字 馬ヶ谷

委託業務名	測量(委)第63-03-2号 県道大久保伊尾木線 道路完成地測量委託業務		
発注者	高知県安芸土木事務所		
測量 完成年月日	令和3年6月8日	令和3年12月4日	
受注者	株式会社 サン土木コンサルタント		
主任技術者	朴木 峻		
調査者	計算者	検査者	照合者
管理技術者	川村 尚文		