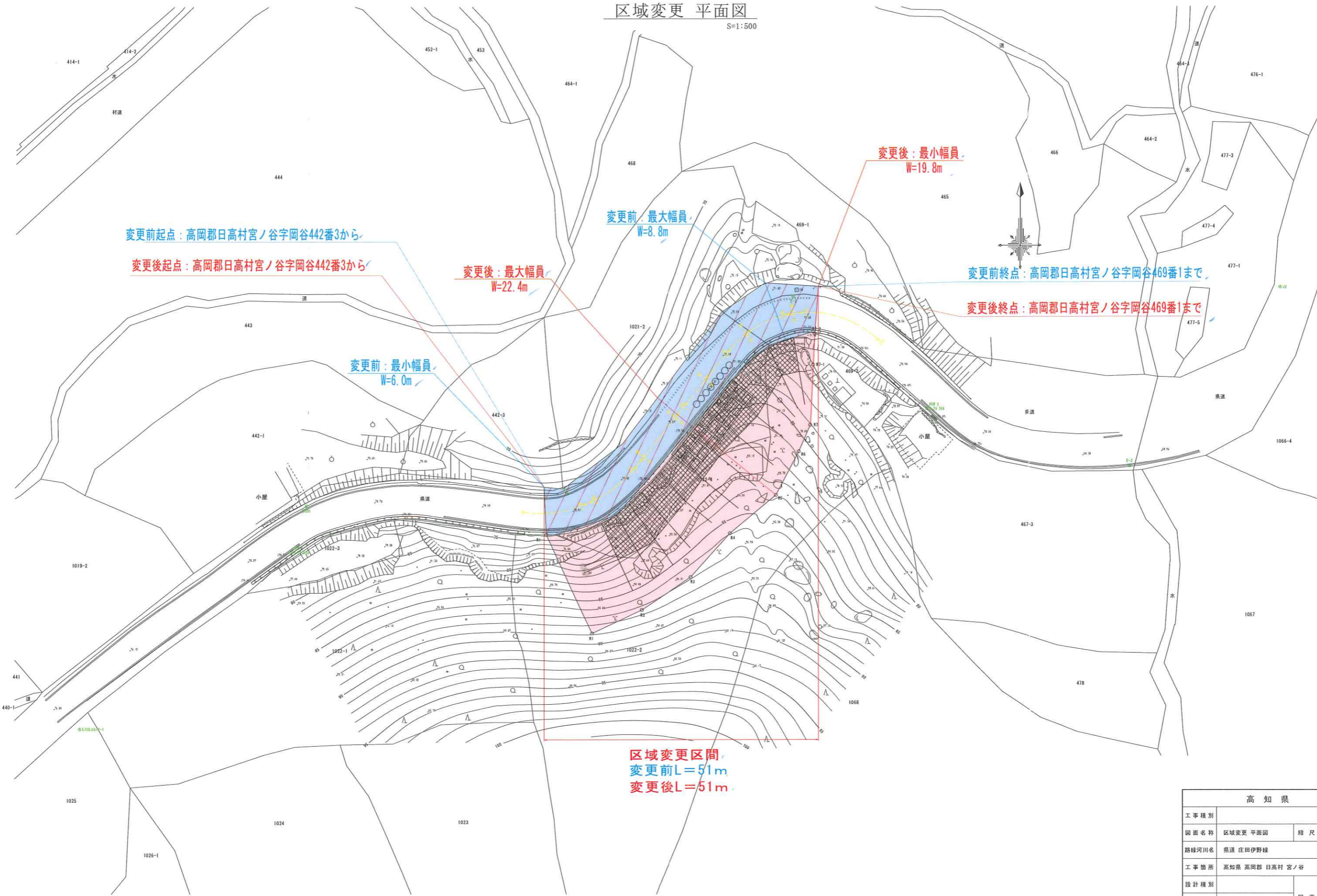


区域変更 平面図

S=1:500



高知県			
工事種別			
図面名称	区域変更 平面図	縮尺	1:500
路線河川名	県道 庄田伊野線		
工事箇所	高知県 高岡郡 日高村 宮ノ谷		
設計種別			
事務所名	高知県中央西土木事務所	図面番	
会社名		番	

区域変更 平面図

S=1:1000



変更前終点：高岡郡日高村宮ノ谷字漆サコ343番まで
 変更後終点：高岡郡日高村宮ノ谷字漆サコ343番まで

変更前：最大幅員
 W=32.1m

変更後：最大幅員
 W=47.5m

変更後：最小幅員
 W=16.4m

変更前：最小幅員
 W=5.8m

区域変更区間
 変更前L=140m
 変更後L=140m

変更前起点：高岡郡日高村宮ノ谷字引地973番1から
 変更後起点：高岡郡日高村宮ノ谷字引地973番1から

- (A) 969-1
 山址 22589 0m2
- (B) 972-1
 空地 25810 0m2
- (C) 973-1
 空地 25811 0m2
- (D) 974-1
 空地 25812 0m2

字漆サコ
 字引地

高知県			
工事種別			
図面名称	区域変更平面図	縮尺	1:1000
路線河川名	県道 庄田伊野線		
工事箇所	高知県 高岡郡 日高村 宮ノ谷		
設計種別			
事務所名	高知県中央西土木事務所	図面番号	
会社名			

区域変更 平面図

(世界測地系 IV系)

S=1:1000

区域変更区間
変更前L=211m
変更後L=211m

変更前：最大幅員
W=20.0m

変更前：最小幅員
W=6.3m

変更後：最小幅員
W=11.6m

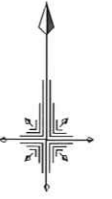
変更後：最大幅員
W=72.5m

変更前起点：高岡郡日高村宮ノ谷字清水944番1から

変更後起点：高岡郡日高村宮ノ谷字清水944番1から

変更前終点：高岡郡日高村宮ノ谷字清水947番1まで

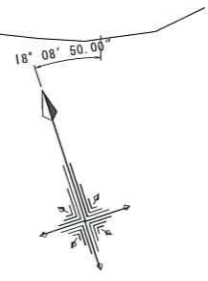
変更後終点：高岡郡日高村宮ノ谷字清水947番1まで



高知県			
工事種別			
図面名称	区域変更用平面図	縮尺	1:1000
路線河川名	県道 庄田伊野線		
工事箇所	高知県 高岡郡 日高村 宮ノ谷		
設計種別			
事務所名	高知県中央土木事務所	図面番号	
会社名			

区域変更 平面図

S=1:1000



変更前起点：高岡郡日高村宮ノ谷字抽ノ川294番1から

変更後起点：高岡郡日高村宮ノ谷字抽ノ川294番1から

変更前終点：高岡郡日高村宮ノ谷字抽ノ川301番まで

変更後終点：高岡郡日高村宮ノ谷字抽ノ川301番まで

区域変更区間
変更前L=164m
変更後L=164m

変更前：最小幅員
W=7.8m

変更前：最大幅員
W=21.4m

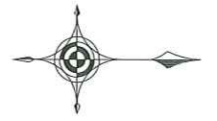
変更後：最小幅員
W=23.1m

変更後：最大幅員
W=32.1m

高知県			
工事種別			
図面名称	平面図	縮尺	S=1:1000
路線名	県道庄田伊野線		
工事箇所	高知県 高岡郡日高村 宮ノ谷		
設計種別			
事務所名	高知県中央西土木事務所	図面番号	
会社名			

区域変更 平面図

S=1:500



変更前起点：高岡郡日高村宮ノ谷字抽ノ川292番2から

変更後起点：高岡郡日高村宮ノ谷字抽ノ川292番2から

区域変更区間
変更前L=22m
変更後L=22m

変更前：最大幅員
W=10.4m

変更前：最小幅員
W=4.3m

変更前終点：高岡郡日高村宮ノ谷字抽ノ川292番2まで

変更後終点：高岡郡日高村宮ノ谷字抽ノ川292番2まで

変更後：最小幅員
W=7.3m

変更後：最大幅員
W=16.3m

(A) 292-1

(B) 292-1

高知県			
工事種別		種尺	S=1:500
図面名称		種尺	S=1:500
路線名	県道庄田伊野線		
工事箇所	高知県 高岡郡日高村 宮ノ谷		
設計種別		図面	
事務所名	高知県中央土木事務所	図面	
会社名		番号	