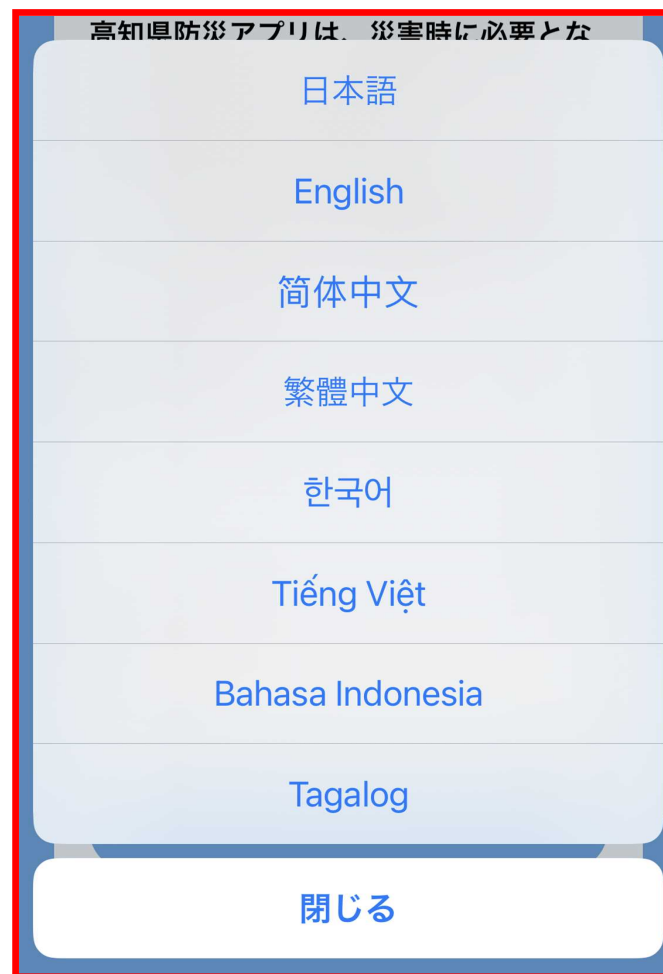


# 歡迎使用高知縣防災APP！！

- ①歡迎下載高知縣防災APP。  
掃描二維碼即可下載。



## ②請選擇高知縣APP語言。



### ③請填寫調查問卷，感謝您的協助。

12:28

高知県防災アプリ

 請協助回答  
問卷調查。

請您協助填寫以下問卷調查。您可自由決定是否填寫問卷調查。想要跳過時請勿填寫直接點擊「下一步」。您填寫的資訊僅在今後 APP 改善時用作參考。

請選擇您所居住的地域。

請選擇

請輸入出生年

請選擇

選擇性別

請選擇

下一項

#### ④選擇適合自己的模式吧。



- 一般模式  
⇒ 一般大眾容易使用的界面表示
- 未成年人模式  
⇒ 青少年容易使用的界面表示
- 老年模式  
⇒ 老年人容易使用的界面表示

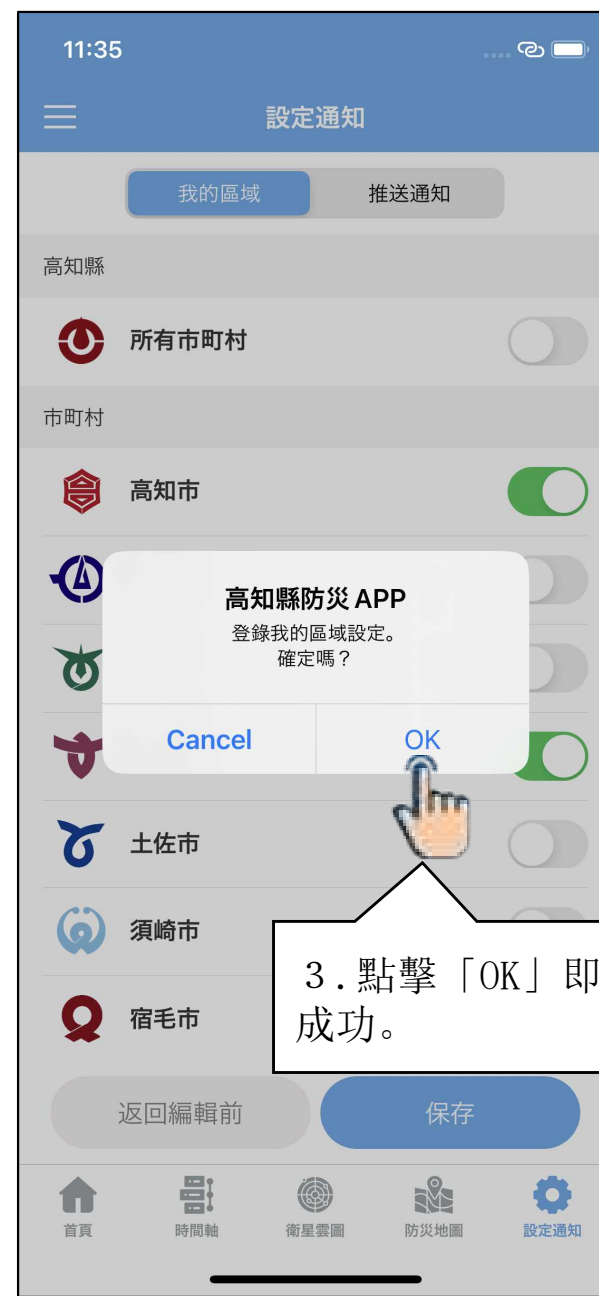
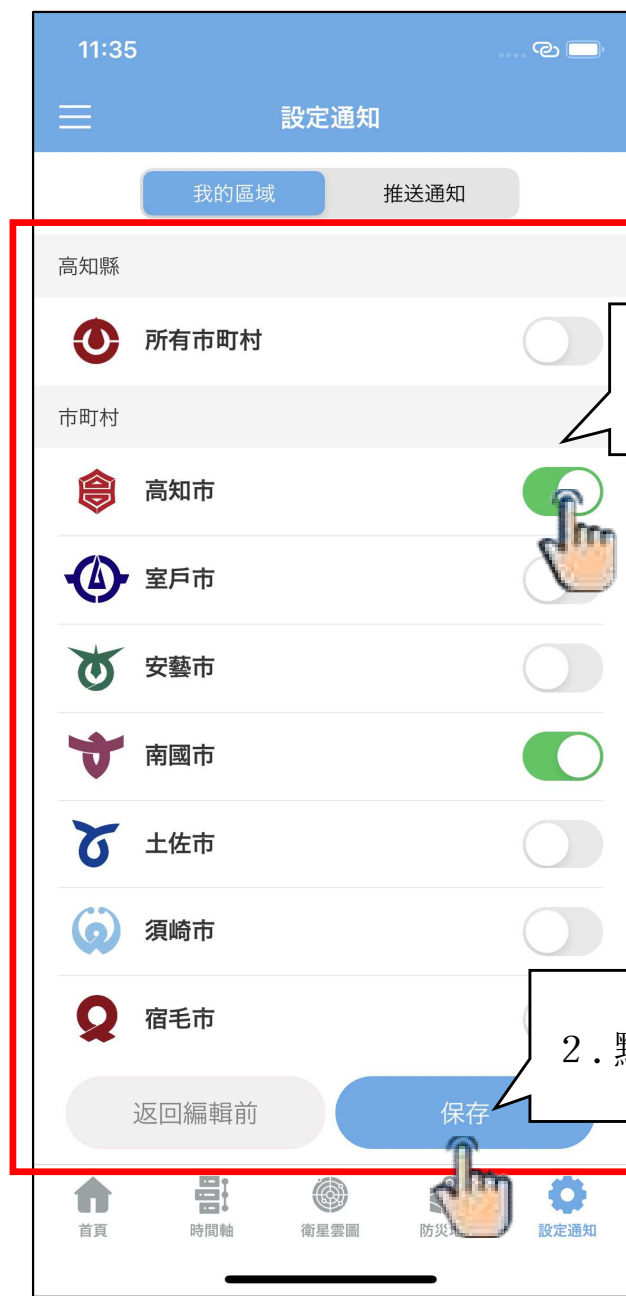
⑤為了能及時接受臺風、暴雨等危險天氣信息，請設置接受橫幅通知！



(概念圖※日語)



#### ④請登錄居住址和工作地點！



⑤選擇想要接收的臺風、大雨等天氣圖資！  
(危險氣象災害信息已被登錄)



1. 請選擇想要接收的危險天氣圖資。

2. 點擊保存。



3. 點擊「OK」即可登錄成功。

## ⑥手機橫幅通知會及時推送臺風、大雨等危險氣象災害圖資。



11:06 颱風情報

高知地方氣象台  
2019-09-23 04:50 發表

發生了颱風。請注意後續的颱風信息。

(在下文中，來自日本氣象局的信息是用翻譯軟件發布的)

### 2019年高知縣第17號颱風氣象信息

高知縣23日傍晚前有大風，23日傍晚前有大浪，23日中午前有大雨和雷電，請注意。

23日4時00分，17號強颱風在松江市以西約110公里處，正以每小時約45公里的速度向東北方向移動。中心氣壓985百帕，最大風速30米，瞬時最大風速40米，中心方圓170公里範圍內，風速超過25米。颱風正在遠離四國地區，但受潮濕空氣的影響，預計到23日中午，大氣狀況仍將不穩定。

[實際下雨]  
初雨 (21日13:00) 至23日4:00的降水量 (AMeDAS初步數字)  
仁淀川町鳥形山 426.5 mm  
津野町船戶 294.0 mm  
馬路村柳瀨 280.5mm  
仁淀川町池川 254.5 mm

[實風]  
〉 22日00:00至23日4:00的最大瞬時風速和最大風速 (初值 AMeDAS 單位: 米)  
室戶岬  
最大瞬時風速: 29.8級 南風: 22日22時40分  
最大風速: 23.2級 南風: 22日22時45分  
宿毛  
最大瞬時風速 25.2 東南偏東 22日14時26分  
22日15時56分東南最大風速11.6級

11:48 須崎市的氣象資訊

氣象廳  
2018-07-08 05:50 發表

### 氣象警報・注意報

請警戒大雨 (土石流,水災)。請注意閃電。請注意洪水。

### 須崎市 氣象警報・注意報

- +** 大雨警報 (土石流,水災) (繼續)  
土石流災害警告,水災警戒
- +** 閃電注意報 (繼續)  
颱風
- +** 洪水注意報 (繼續)