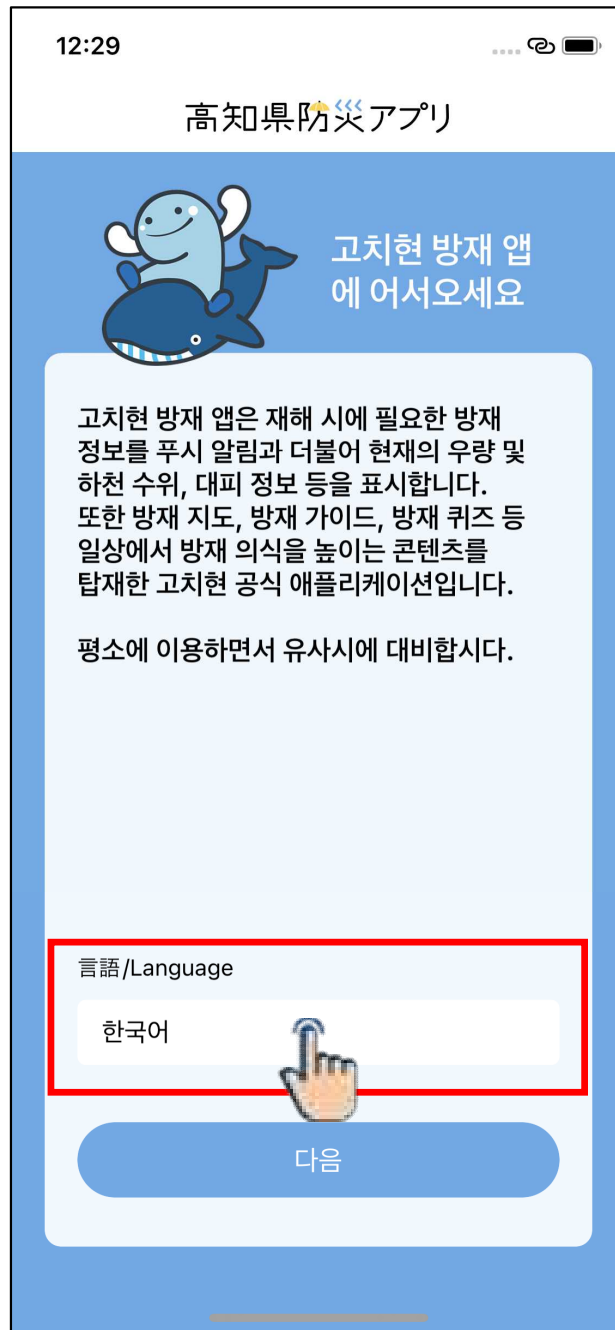


고치현 방재 APP을 사용합시다!!!

- ① 고치현 방재 APP을 스마트폰에 설치하세요.
QR코드로 설치할 수 있습니다.




② 고치현 방재 APP의 언어를 선택하세요.



③ 설문 조사 내용을 입력해 주세요.

12:29

高知県防災アプリ

 설문 조사에
협조해 주십시오.

관찮으시면 아래의 설문 조사에 협조해
주십시오. 설문 조사는 임의입니다. 건너뛰고
싶은 경우는 입력하지 말고 「다음으로」
버튼을 터치해 주십시오. 입력해 주신 정보는
향후 앱 개선을 위해 참고로만
사용하겠습니다.

거주하시는 지역을 선택해주세요.

선택해주세요

태어난 연도를 선택해주세요.

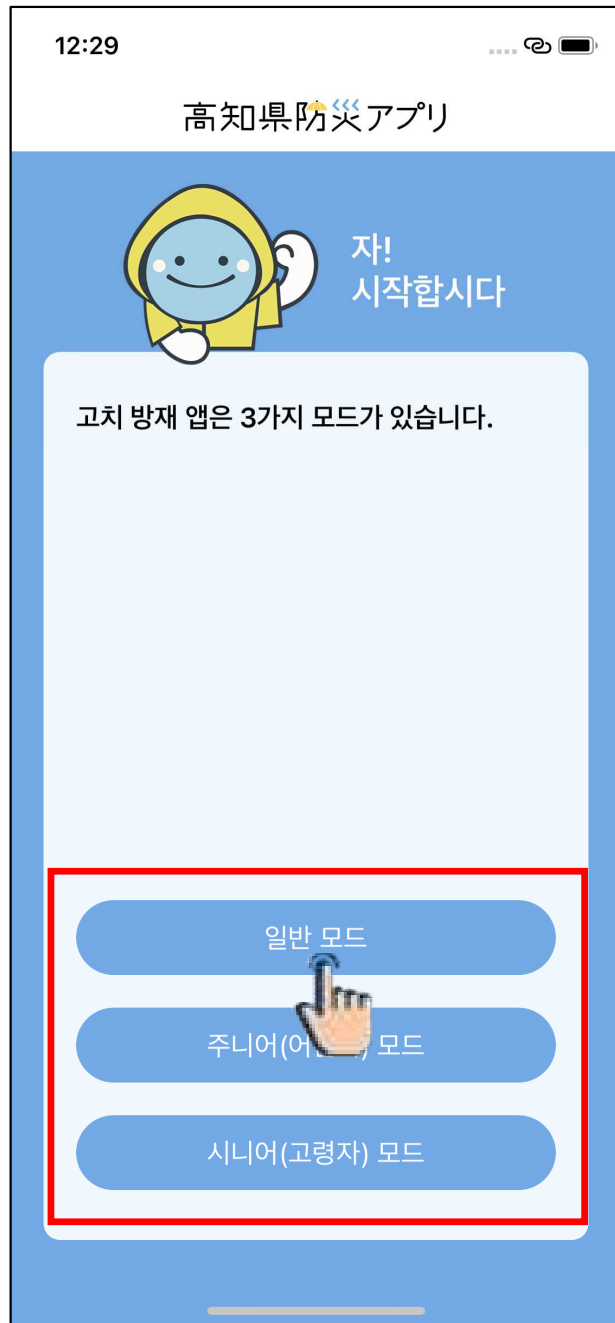
선택해주세요

성별을 선택해 주십시오.

선택해주세요

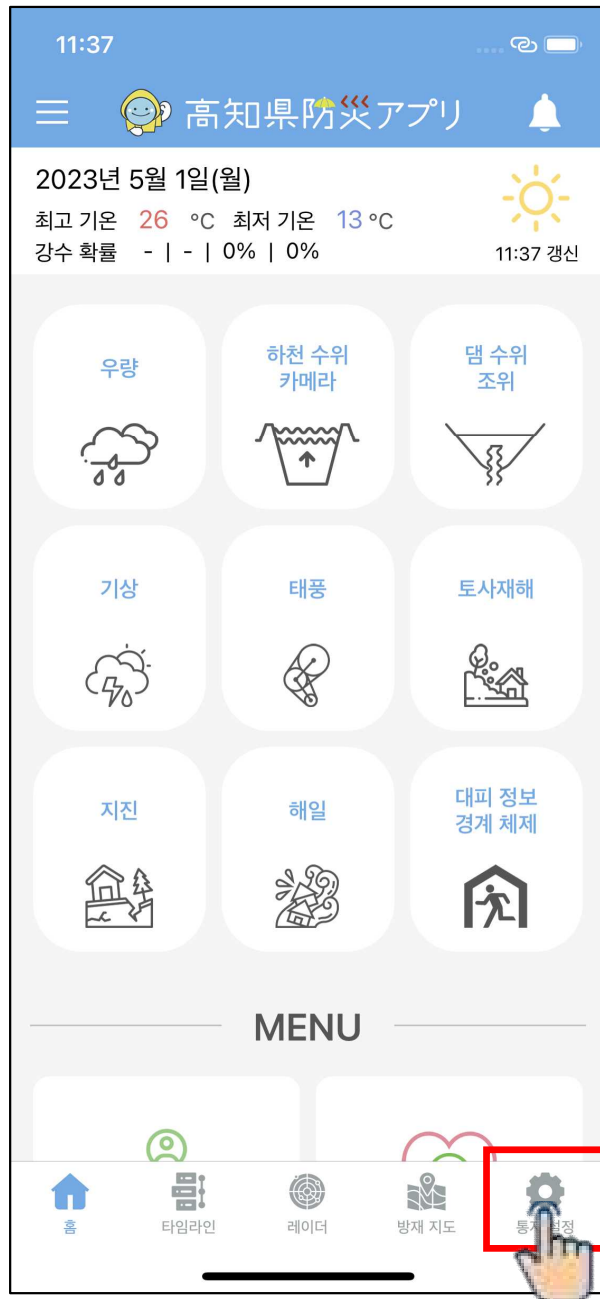
다음

④ 자신에게 맞는 모드를 선택하세요.

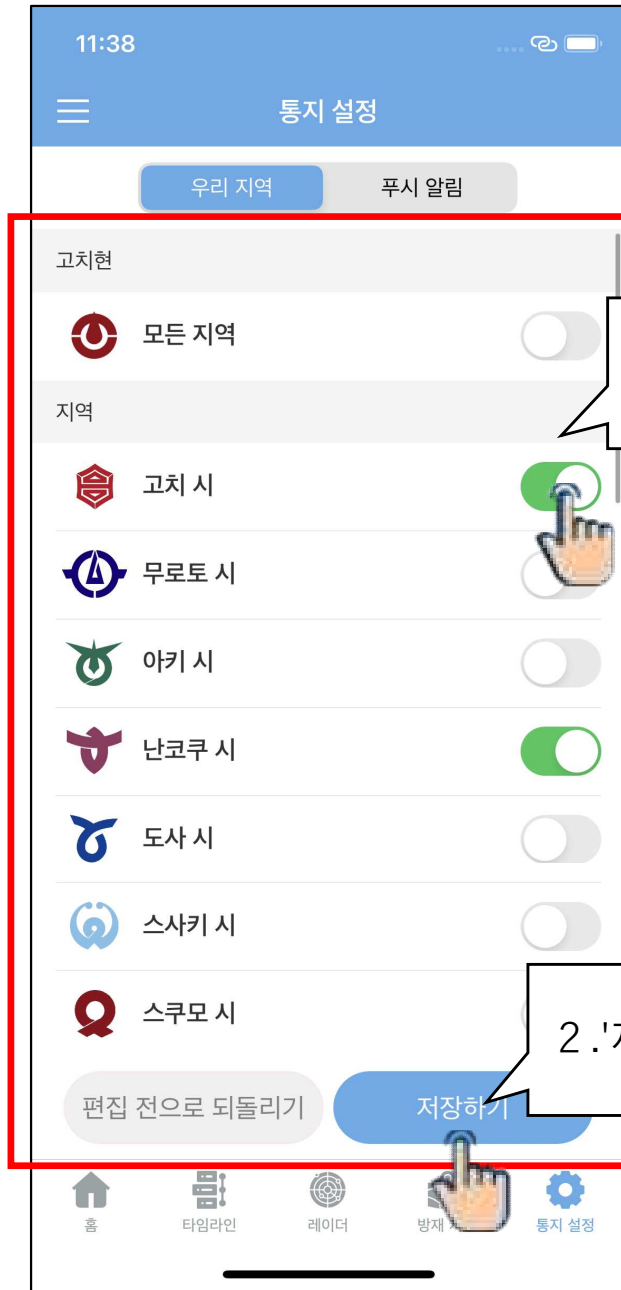


- 일반 모드
⇒ 모든 정보가 담겨있는 모드
- 주니어(어린이) 모드
⇒ 어린이가 사용하기 편리한 모드
- 시니어(고령자) 모드
⇒ 고령자가 사용하기 편리한 모드

⑤ 태풍과 폭우 등 위험한 재해 정보를 실시간으로 확인할 수 있는 '푸시 알림'을 설정하세요 !

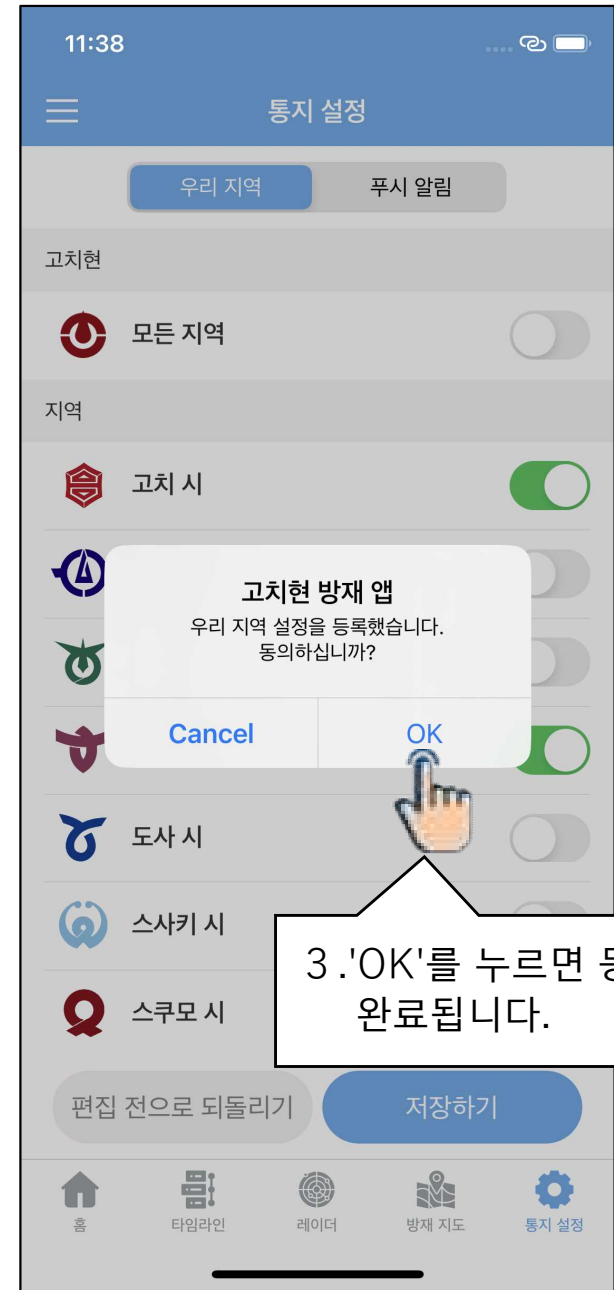


④ 거주 지역과 직장 위치를 등록하세요 !



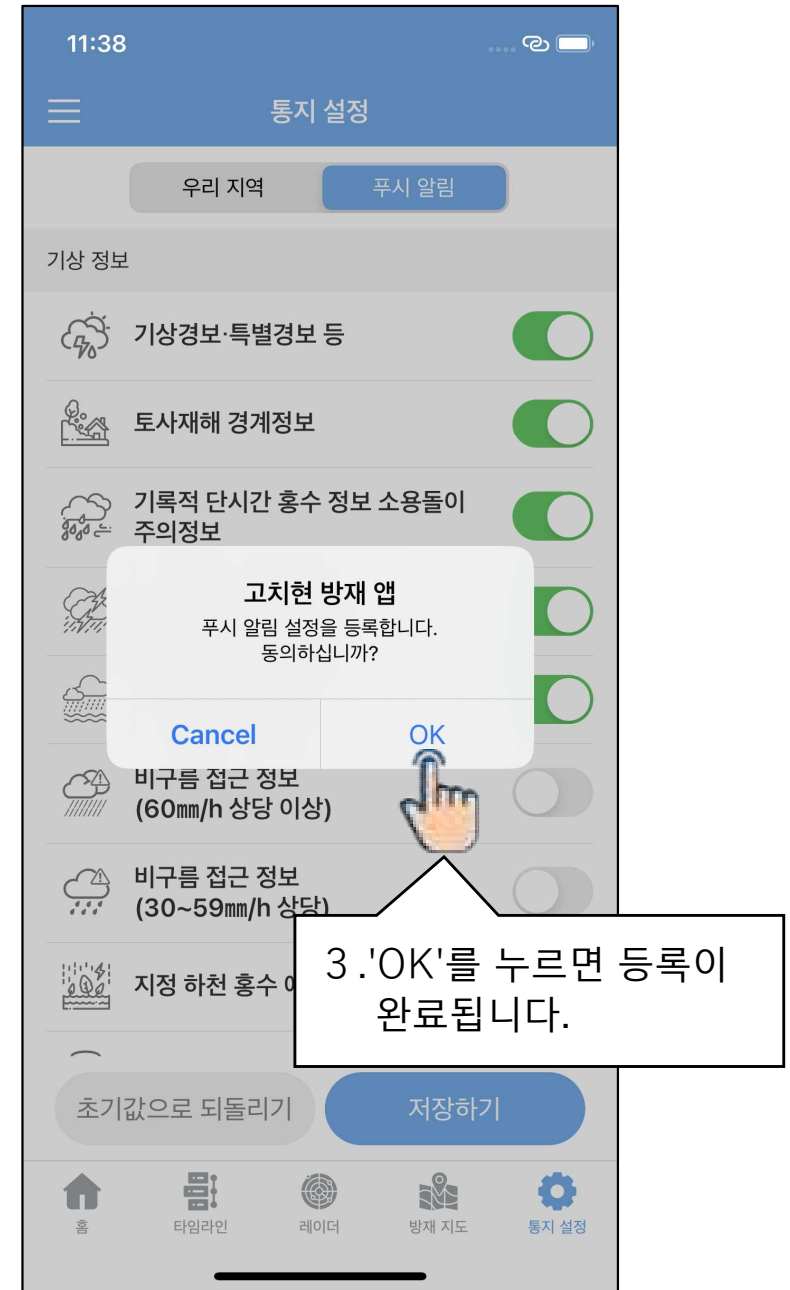
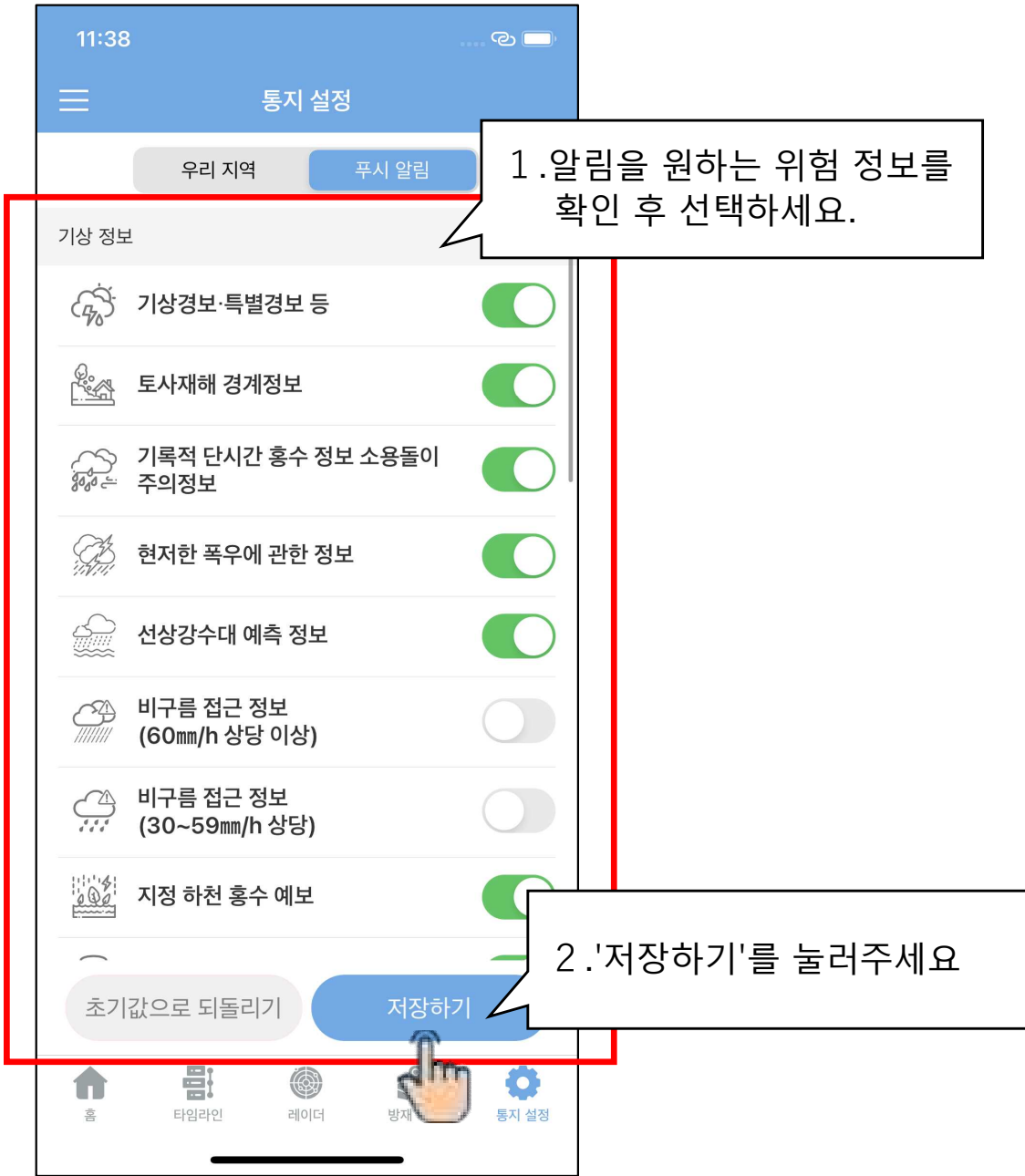
1. 현재 위치를 선택하세요.

2. '저장하기'를 눌러주세요



3. 'OK'를 누르면 등록이 완료됩니다.

⑤ 태풍과 폭우 등 알리를 원하는 정보를 등록하세요.
 (위험도가 높은 재해 정보는 처음부터 등록되어 있습니다)



⑥ '푸시 알림' 을 통해 태풍과 폭우 등 위험한 재해 정보를 바로 확인할 수 있게 되었습니다.



11:06

× 태풍 정보

고치 지방 기상대
2019-09-23 04:50 발표

태풍이 발생했습니다. 지금부터 발급될 태풍 정보를 확인하세요.

(아래 내용은 기상청 정보를 번역 소프트웨어를 통해 전달하고 있습니다)

레이와 원년 태풍 제 17호에 관한 고치현 기상 정보

고치현에서는, 23일 저녁까지 강풍에, 23일 밤의 시작 무렵까지 고파에, 23일 낮전까지 가파른 강한 비나 낙뢰에 주의해 주세요.

대형의 태풍 제 17호는, 23일 4시에는 마쓰에시의 서쪽 약 110킬로에 있어, 1시간에 약 45킬로의 속도로 북동쪽으로 진행하고 있습니다. 중심의 기압은 985헥토파스칼, 최대 풍속은 30미터, 최대 순간 풍속은 40미터로 중심으로부터 반경 170킬로 이내에서는 풍속 25미터 이상의 폭풍이 되고 있습니다.

태풍은 시코쿠 지방에서 멀어지고 있습니다만, 습한 공기의 영향으로 계속해, 23일 낮전에 걸쳐 대기의 상태가 불안정해질 전망입니다.

[비의 상황]
내리기 시작(21일 13시 0분)부터 23일 4시 0분까지의 강수량(아메다스에 의한 속보치)
仁淀川町鳥形山 426.5밀리
 쓰노초 후나토 294.0밀리
마로무라 우오세 280.5밀리
 仁淀川町池川 254.5밀리

[바람의 상황]
22일 0시 0분부터 23일 4시 0분까지의 최대 순간 풍속과 최대 풍속
(아메다스에 의한 속보치 단위: 미터)

11:49

× 스사키 시의 기상 정보

기상청
2018-07-08 05:50 발표

기상 경보 주의보

호우 (토사 재해, 침수 재해)을/를 경계하시기 바랍니다. 벼락을/를 주의하시기 바랍니다. 홍수 을/를 주의하시기 바랍니다.

스사키 시 기상 경보 주의보

- +** 호우 경보 (토사 재해, 침수 재해) (지속)
토사 재해경보, 침수 재해경보
- +** 벼락 주의보 (지속)
토네이도
- +** 홍수 주의보 (지속)