高知県総合防災情報システムの概要

危機管理・防災課　資料６

目的：災害時における迅速な「被害情報の収集・共有」・「県民への防災情報の提供」を図り、県、市町村などの応急活動に資することを目的に整備。
※県・市町村等の職員が入力・閲覧可能

①本部設置、避難情報、避難所情報などの表示画面を改善（一括モニタリング）

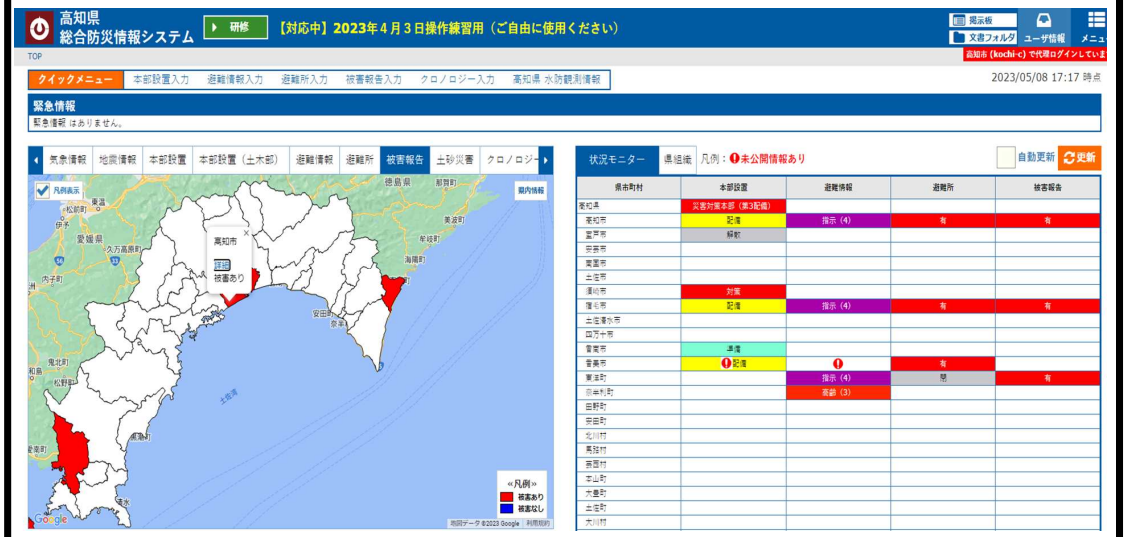

③被災現場からリアルタイムに状況報告（モバイルアプリ機能）

テキスト、写真、位置情報

・スマートフォンを使用して、現場の写真などを県、市町村、応急救助機関、ライフライン機関の職員がシステムに報告可能
・位置情報付きの被害報告は、内閣府と情報を自動で共有

②県民向けホームページをリニューアル

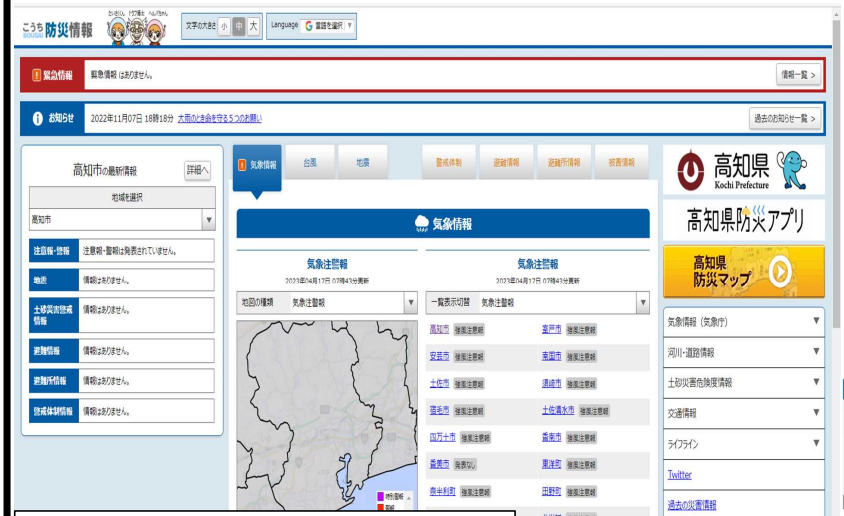

市町村別の防災情報の確認が可能

他の媒体へ自動配信
・高知県防災アプリ
・緊急速報メール
・SNS（ツイッター）
・Lアラート

L字型画面・テロップ

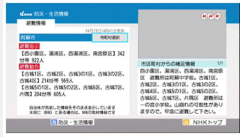

データ放送

総務省HPより

④国と県が被害情報を共有（SIP4D）

大規模災害時に地図上で、国と県、市町村が把握した被害状況（河川氾濫、土砂災害など）を一元的に閲覧可能。
住家や公共施設等の被害発生の把握や応急活動の迅速化に期待。

⑤ライブカメラの共有（国交省）

フルスクリーン