

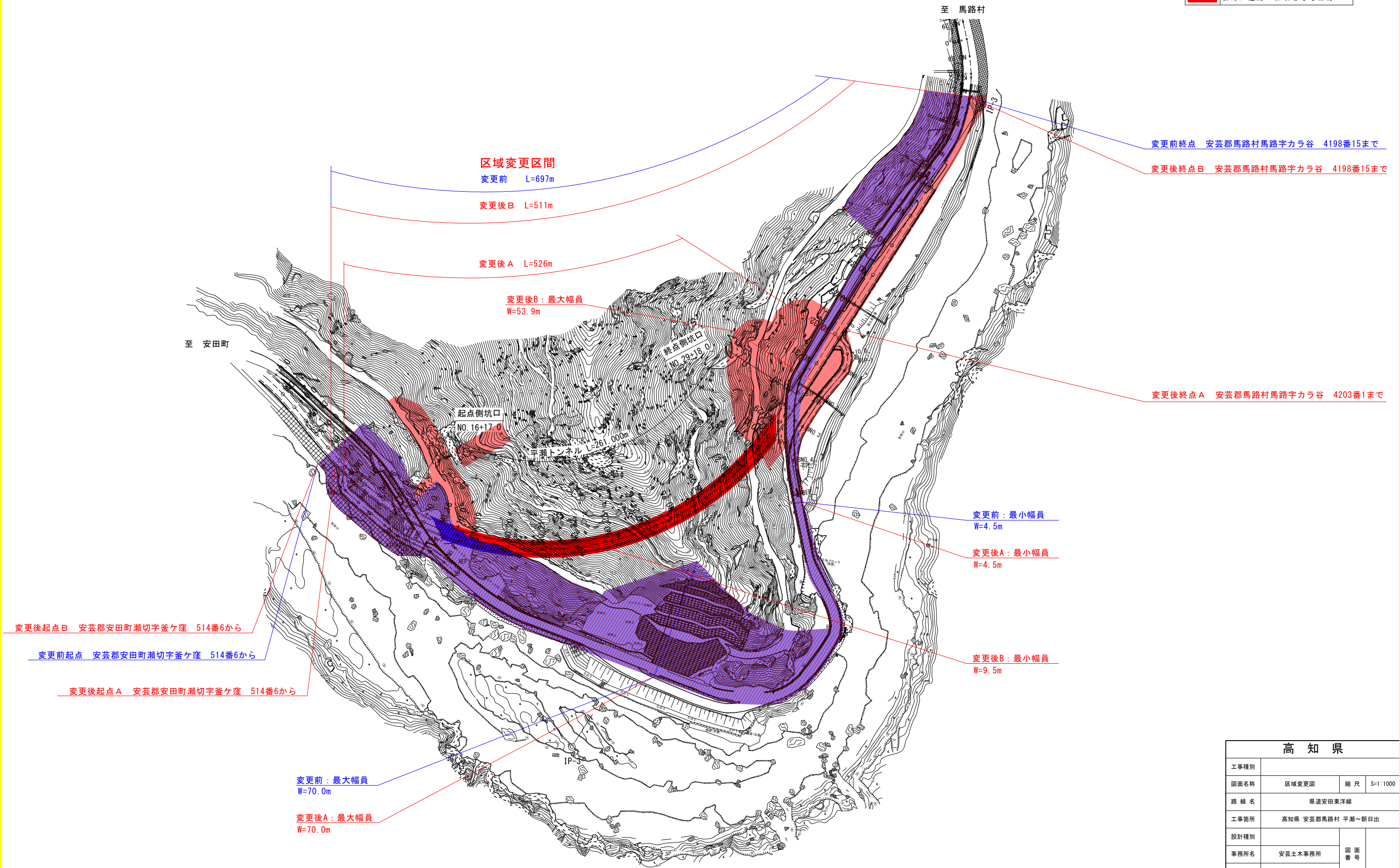


県道安田東洋線 区域変更図 S=1:1000

凡例

	既に道路の区域となっている部分
	新たに道路の区域となる部分



高 知 県			
工事種別			
図面名称	区域変更図	縮 尺	S=1:1000
路 線 名	県道安田東洋線		
工事箇所	高知県 安芸郡馬路村 平瀬～朝日出		
設計種別			図 面 番 号
事務所名	安芸土木事務所		
会 社 名			