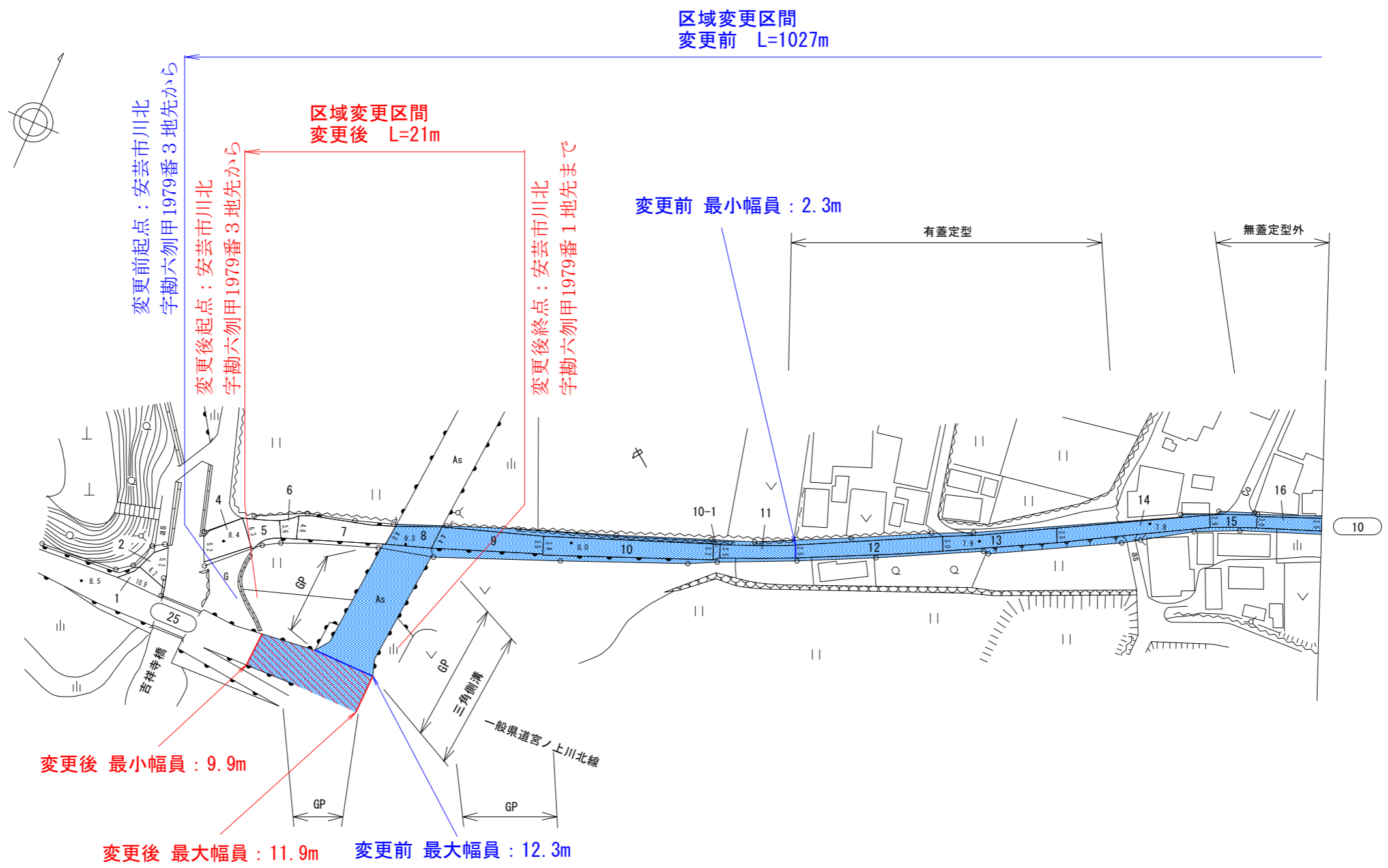
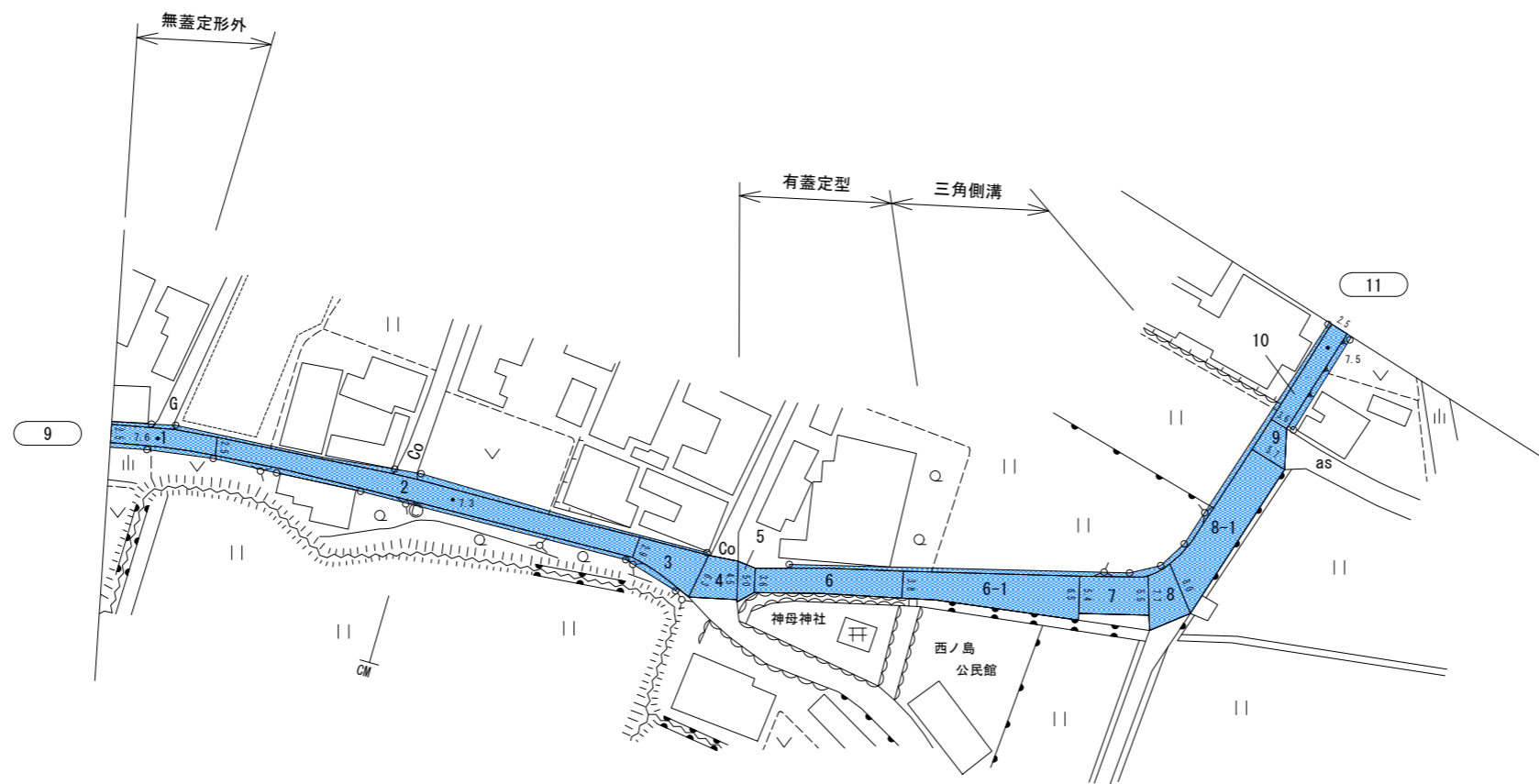


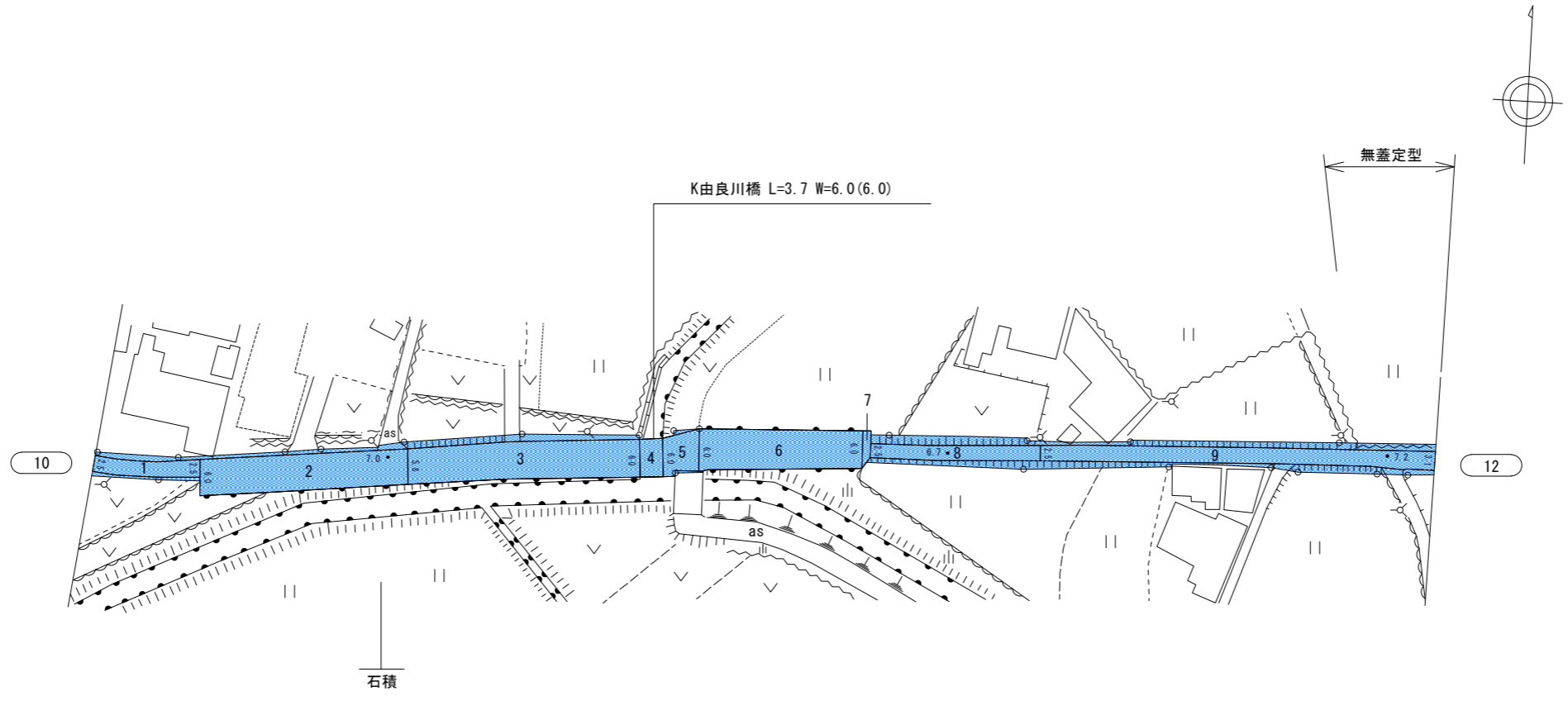
路線名	高台寺川北線	地名	高知県安芸市川北甲	延長	Km	巾員		路面の種類	As	距離		整理番号		図面番号	9	調整年月日	31年 3月25日
-----	--------	----	-----------	----	----	----	--	-------	----	----	--	------	--	------	---	-------	-----------



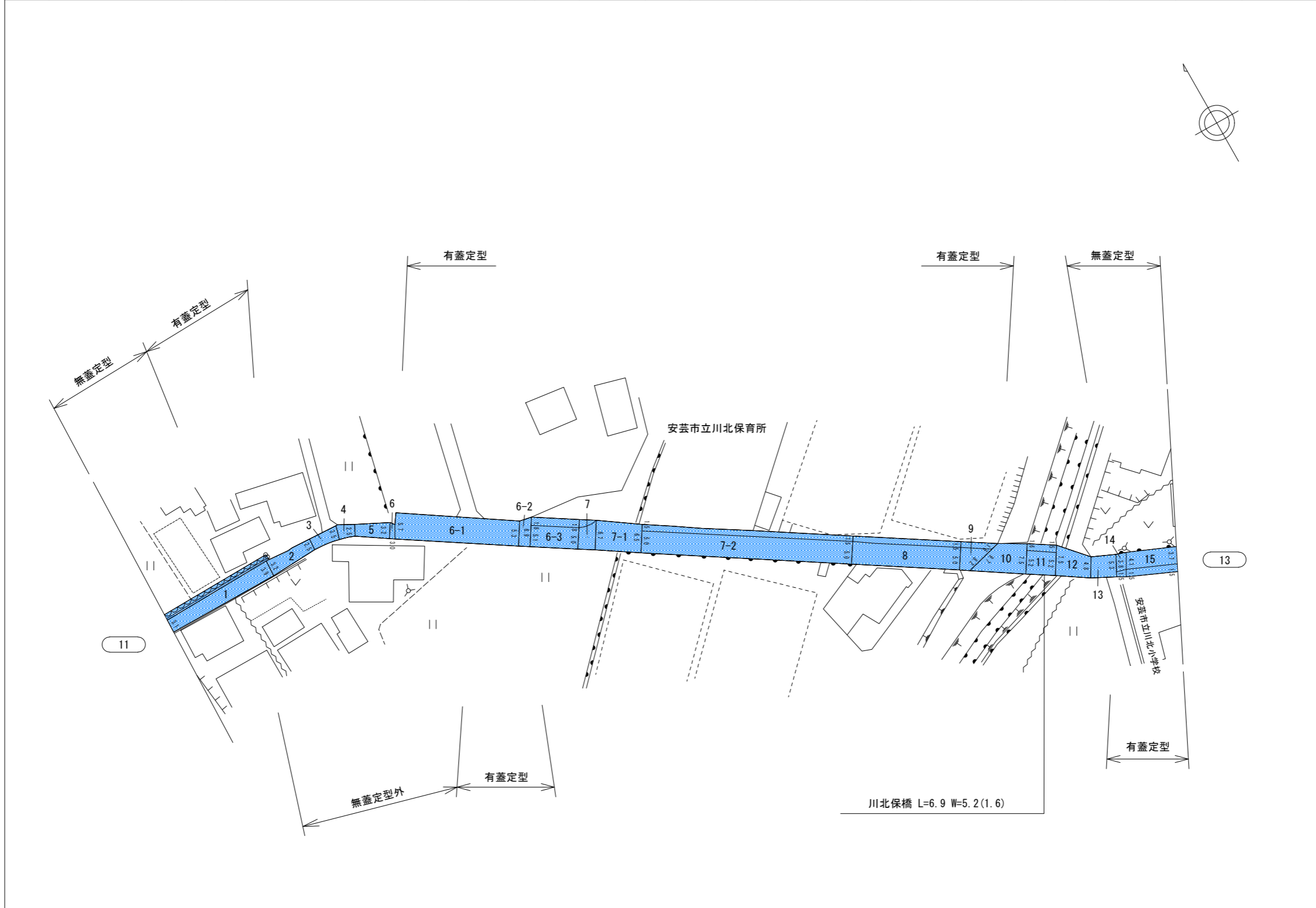
路線名	高台寺川北線	地名	高知県安芸市川北甲	延長	Km	巾員	最大巾員 最小巾員	路面の種類	As	距離	整理番号	図面番号	10	調整年月日	31年 3月25日
-----	--------	----	-----------	----	----	----	--------------	-------	----	----	------	------	----	-------	-----------



路線名	高台寺川北線	地名	高知県安芸市川北甲	延長	Km	巾員	最大巾員	最小巾員	路架の種類	As	距離	整理番号	図面番号	11	調整年月日	31年 3月25日
-----	--------	----	-----------	----	----	----	------	------	-------	----	----	------	------	----	-------	-----------



路線名	高台寺川北線	地名	高知県安芸市川北甲	延長	Km	巾員		最大巾員		路面の種類	As・as	距離		整理番号		図面番号	12	調整年月日	31年 3月25日
-----	--------	----	-----------	----	----	----	--	------	--	-------	-------	----	--	------	--	------	----	-------	-----------



路線名	高台寺川北線	地名	高知県安芸市川北甲	延長	Km	巾員	最大巾員 最小巾員	路面の種類	As	距離	整理番号	図面番号	13	調整年月日	31年 3月25日
-----	--------	----	-----------	----	----	----	--------------	-------	----	----	------	------	----	-------	-----------

区域変更区間
変更前 L=1027m

変更後終点：安芸市川北
字改田甲2587番1地先まで

