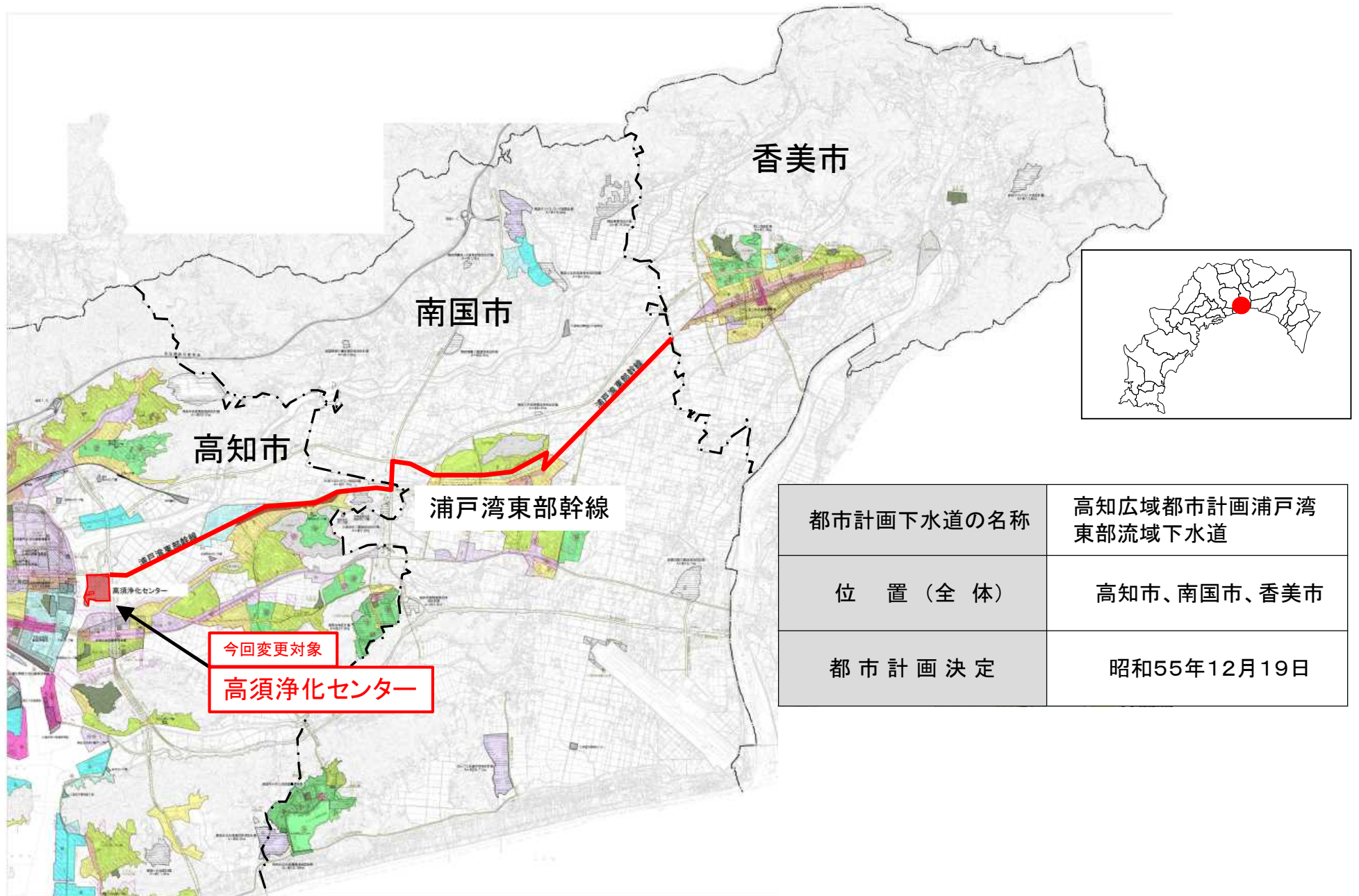


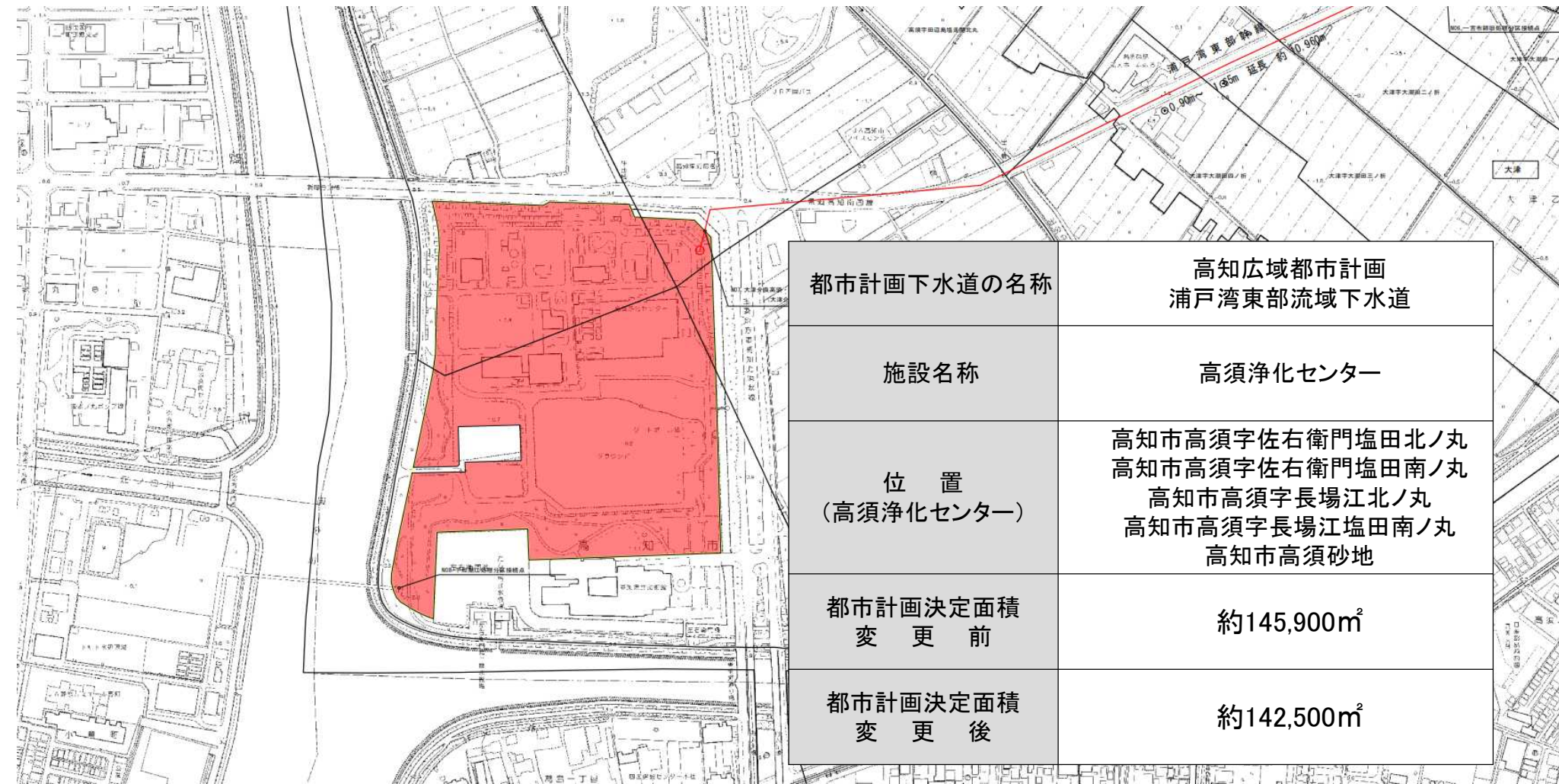
高知広域都市計画浦戸湾東部流域下水道の全体概要



都市計画下水道の名称	高知広域都市計画浦戸湾東部流域下水道
位置(全体)	高知市、南国市、香美市
都市計画決定	昭和55年12月19日

変更内容（高知広域都市計画浦戸湾東部流域下水道）

【高須浄化センター】

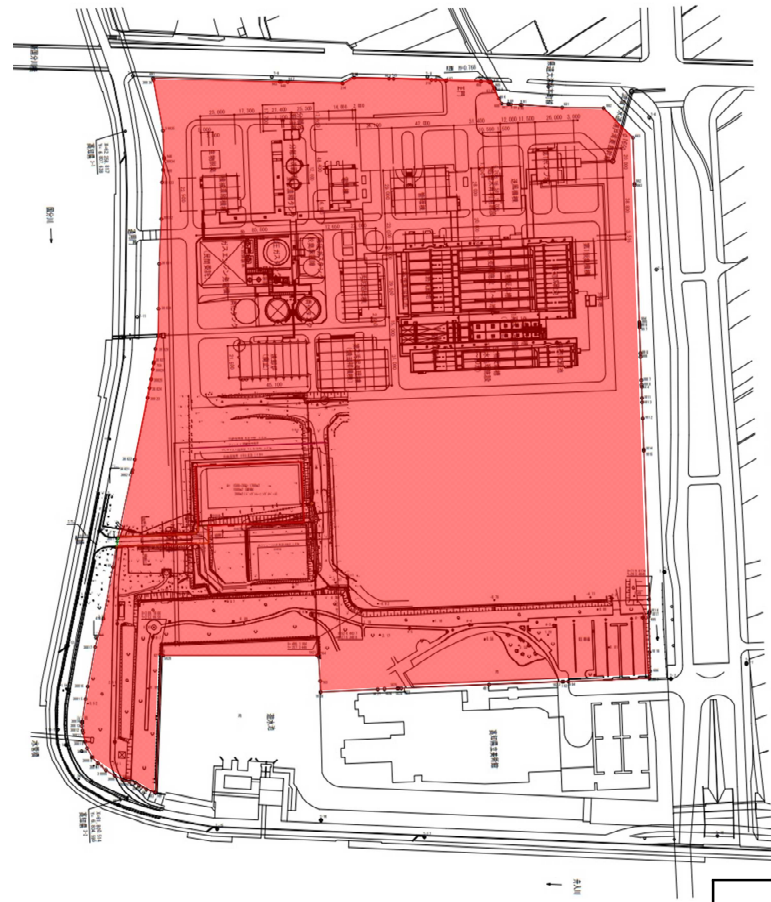


都市計画下水道の名称	高知広域都市計画 浦戸湾東部流域下水道
施設名称	高須浄化センター
位置 (高須浄化センター)	高知市高須字佐右衛門塩田北ノ丸 高知市高須字佐右衛門塩田南ノ丸 高知市高須字長場江北ノ丸 高知市高須字長場江塩田南ノ丸 高知市高須砂地
都市計画決定面積 変更前	約145,900㎡
都市計画決定面積 変更後	約142,500㎡

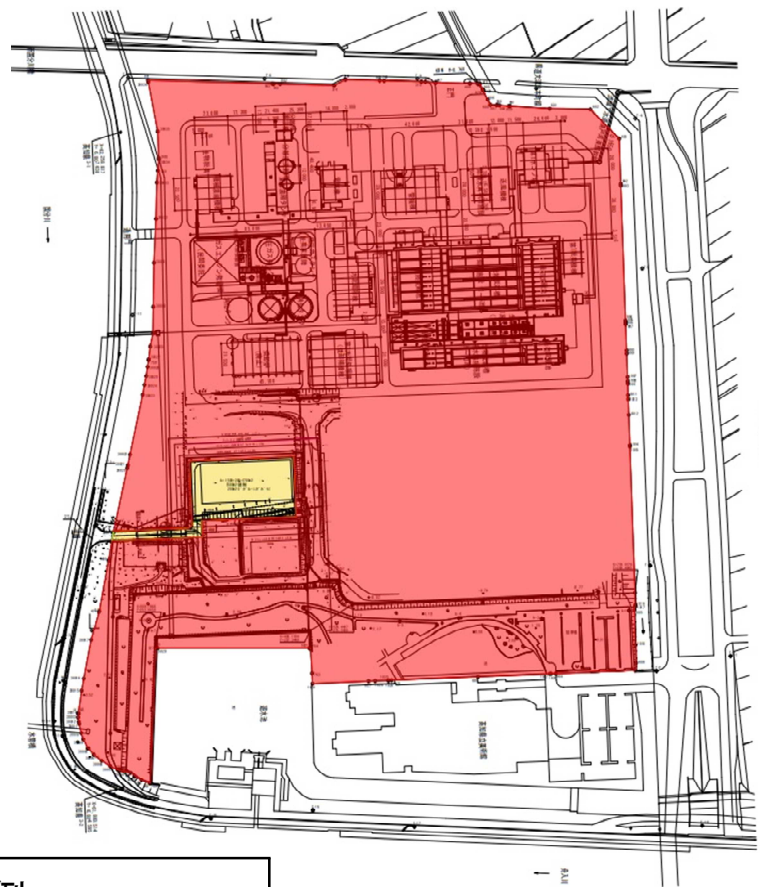
新旧対照表 (高知広域都市計画浦戸湾東部流域下水道)

【高須浄化センター】



変更前



変更後
(原案)



凡 例

	高須浄化センター
	削除する区域