

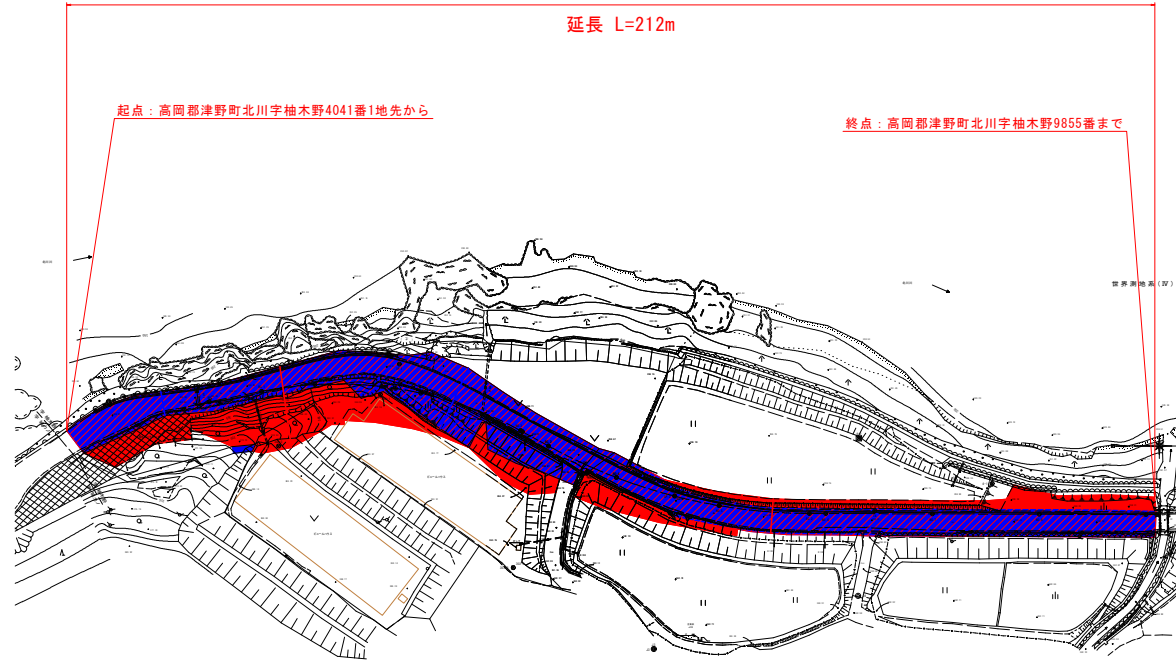
国道439号供用開始図

S=1:1000




高岡郡津野町北川字柚木野

供用開始区間

延長 L=212m



【凡例】

-  : 道路の区域から除外する部分
-  : 既に供用開始済みの道路区域
-  : 新たに供用開始する道路区域

用地実測図その1
高岡郡津野町北川字柚木野

委託業務名	国土交通省(特設)第114-007-5号 国道439号助道・安全交付金 供用開始実務調査
発注者	須崎土木事務所
調査 完成年月日	令和元年 6月28日 令和元年12月24日
受注者	
主任技術者	
調査者	作成者 検査者 照合者
管理技術者	