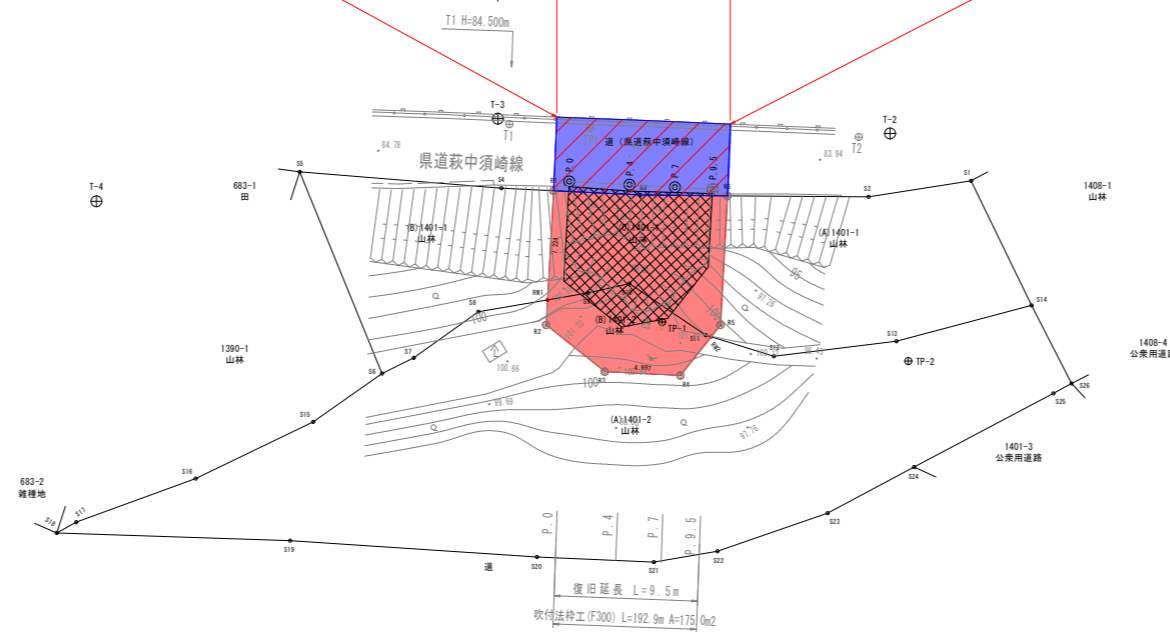






起点：高岡郡津野町貝ノ川床鍋字西樫折1402番から

終点：高岡郡津野町貝ノ川床鍋字西樫折1402番まで

供用開始区間
L=10m



【凡例】

-  : 既に供用開始済みの道路区域
-  : 新たに供用開始する道路区域

用地平面図

高岡郡 津野町 貝ノ川床鍋 字西樫折

委託業務名 測量法第29-1-1号
測量法第29-1-1号
測量法第29-1-1号
測量法第29-1-1号

発注者 須崎土木事務所

測量完成年月日 令和5年1月26日

受注者

主任技術者

調査者 計算者 検査者 照合者

管理技術者